SEZIONE CORRENTI CANALE
SCALA 1:200

PROFILO CANALE 1DX
SEZIONE SEZ.-1
PROGRESSIVA 0.00

RIPORTO
RI1 0.48 mq.
RI2 0.16 mq.
RI3 1.50 mq.
Totale: 2.14 mq.
SCAVO
SC1 0.03 mq.
SCOTICO
ST1 1.02 mq.
ST2 0.84 mq.
Totale: 1.86 mq.

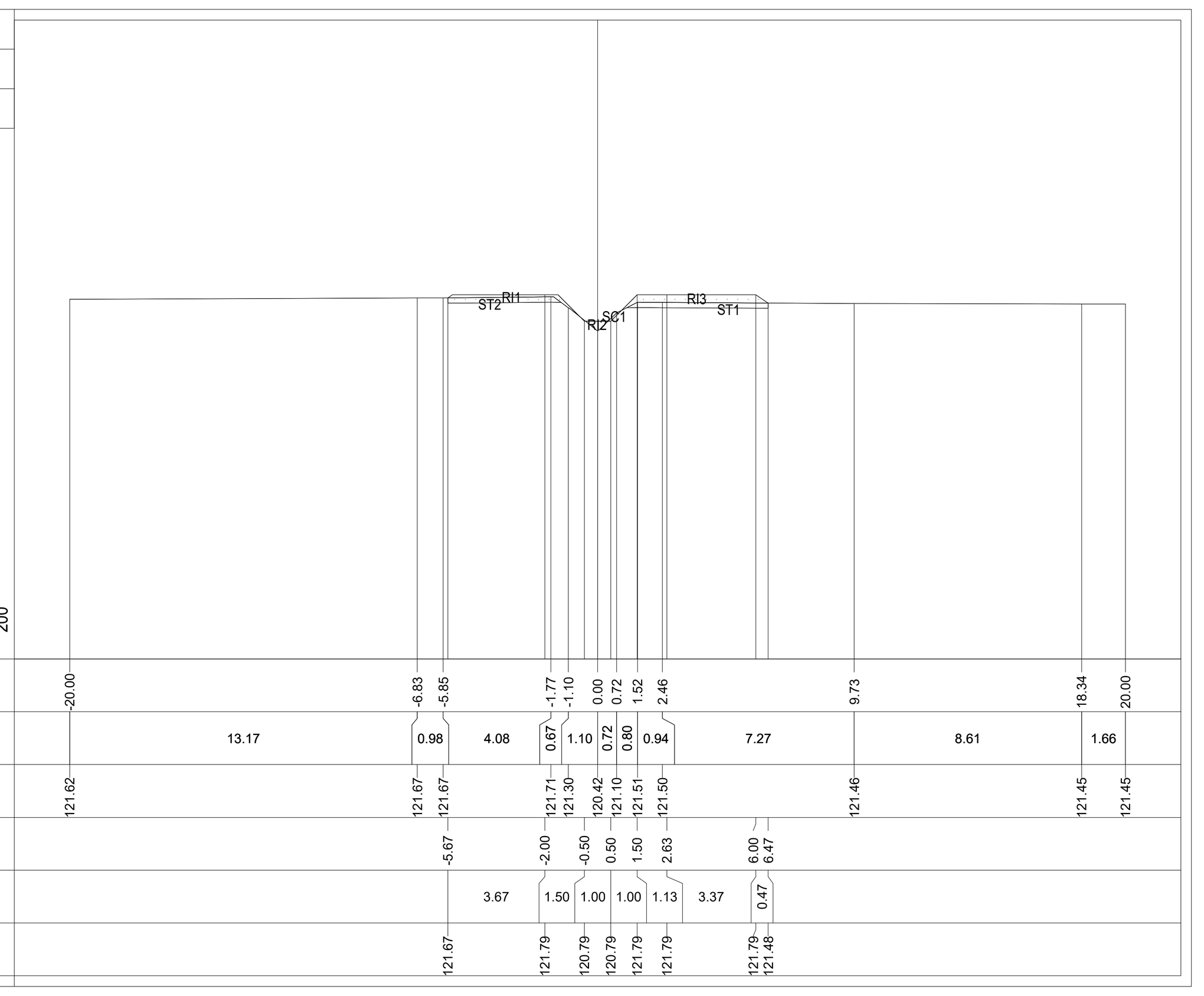

PROFILO CANALE 1DX
SEZIONE SEZ.-2
PROGRESSIVA 25.00

RIPORTO
RI1 3.22 mq.
RI2 1.98 mq.
Totale: 5.20 mq.
SCAVO
SC1 1.37 mq.
SCOTICO
ST1 1.30 mq.
ST2 1.08 mq.
ST3 0.17 mq.
Totale: 2.55 mq.

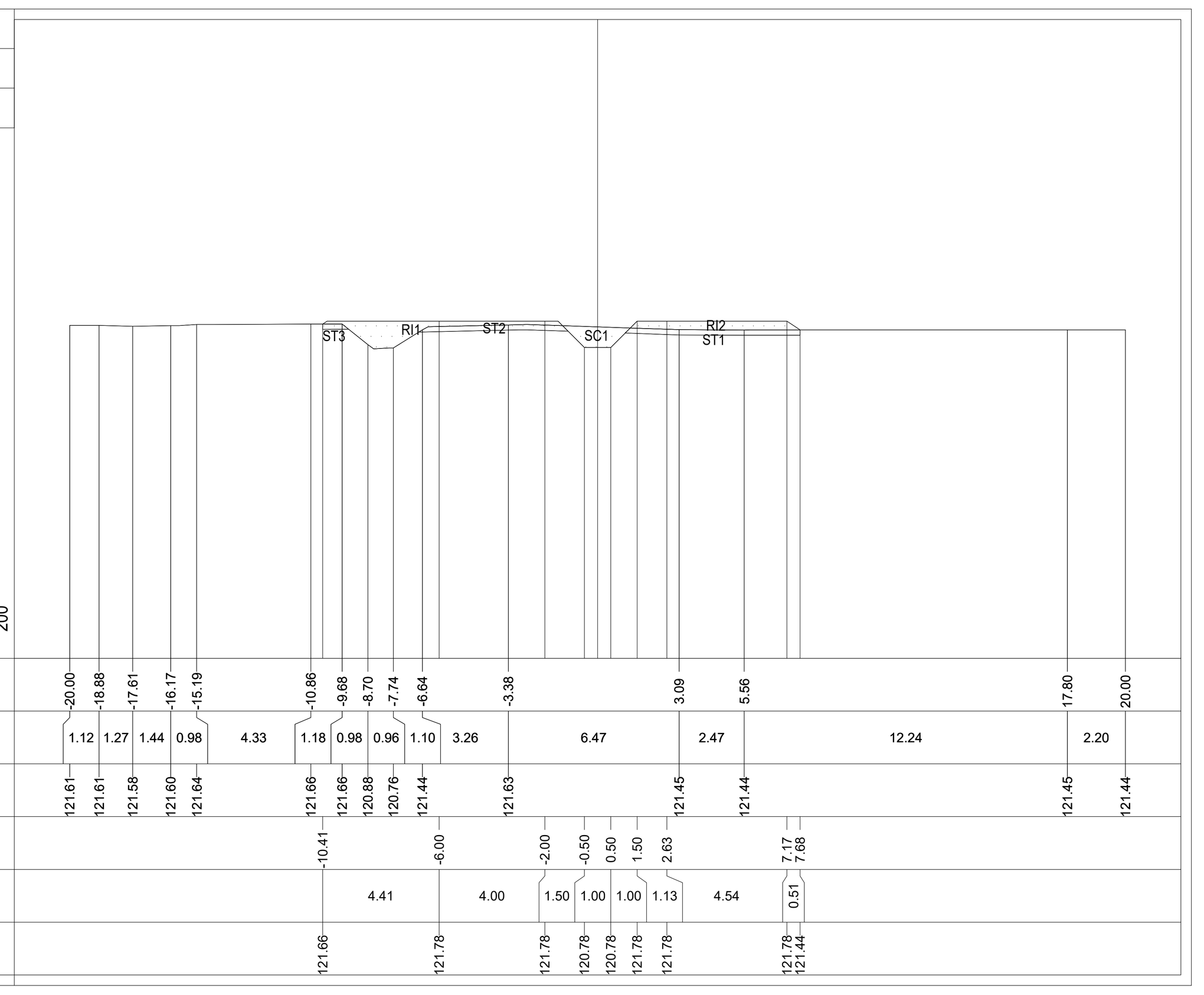

PROFILO CANALE 1DX
SEZIONE SEZ.-3
PROGRESSIVA 50.00

RIPORTO
RI1 0.68 mq.
RI2 0.48 mq.
Totale: 1.16 mq.
SCAVO
SC1 1.99 mq.
SCOTICO
ST1 1.02 mq.
ST2 1.02 mq.
Totale: 2.04 mq.

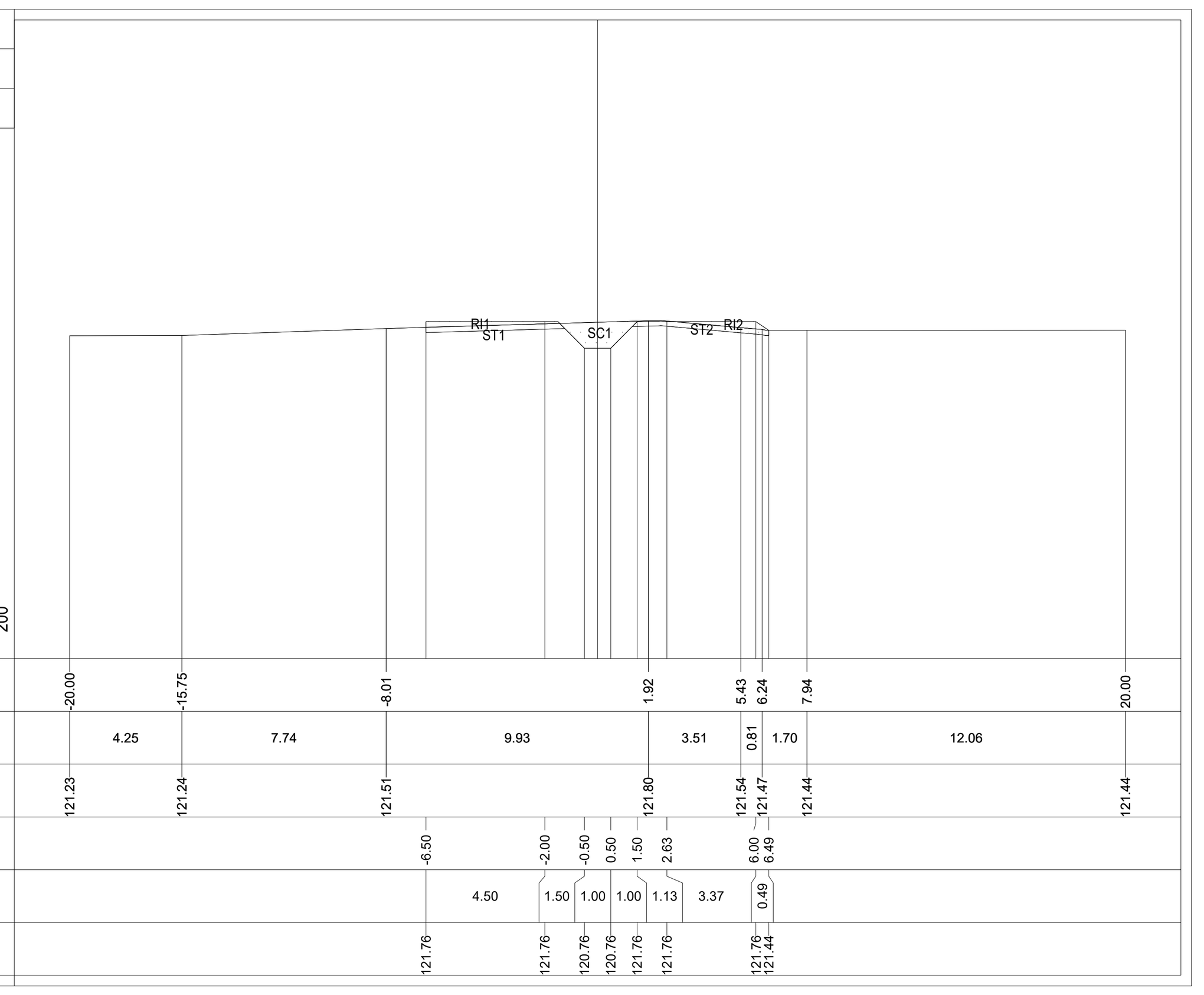

PROFILO CANALE 1DX
SEZIONE SEZ.-4
PROGRESSIVA 75.00

RIPORTO
RI1 2.54 mq.
RI2 1.28 mq.
Totale: 3.82 mq.
SCAVO
SC1 0.90 mq.
SCOTICO
ST1 1.13 mq.
ST2 1.05 mq.
Totale: 2.18 mq.

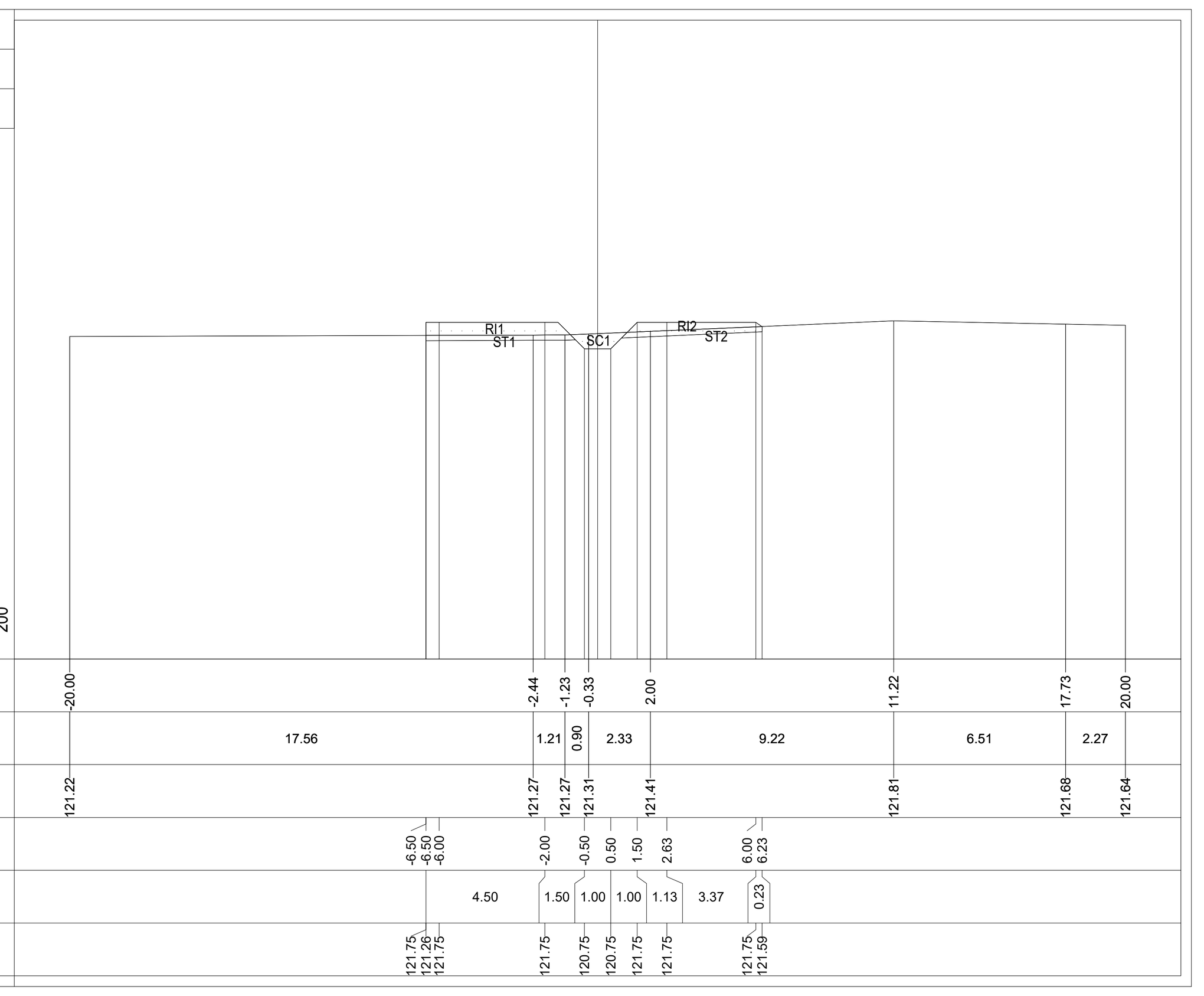

PROFILO CANALE 1DX
SEZIONE SEZ.-5
PROGRESSIVA 100.00

RIPORTO
RI1 2.56 mq.
RI2 2.18 mq.
Totale: 4.74 mq.
SCAVO
SC1 0.81 mq.
SCOTICO
ST1 1.12 mq.
ST2 1.13 mq.
Totale: 2.25 mq.

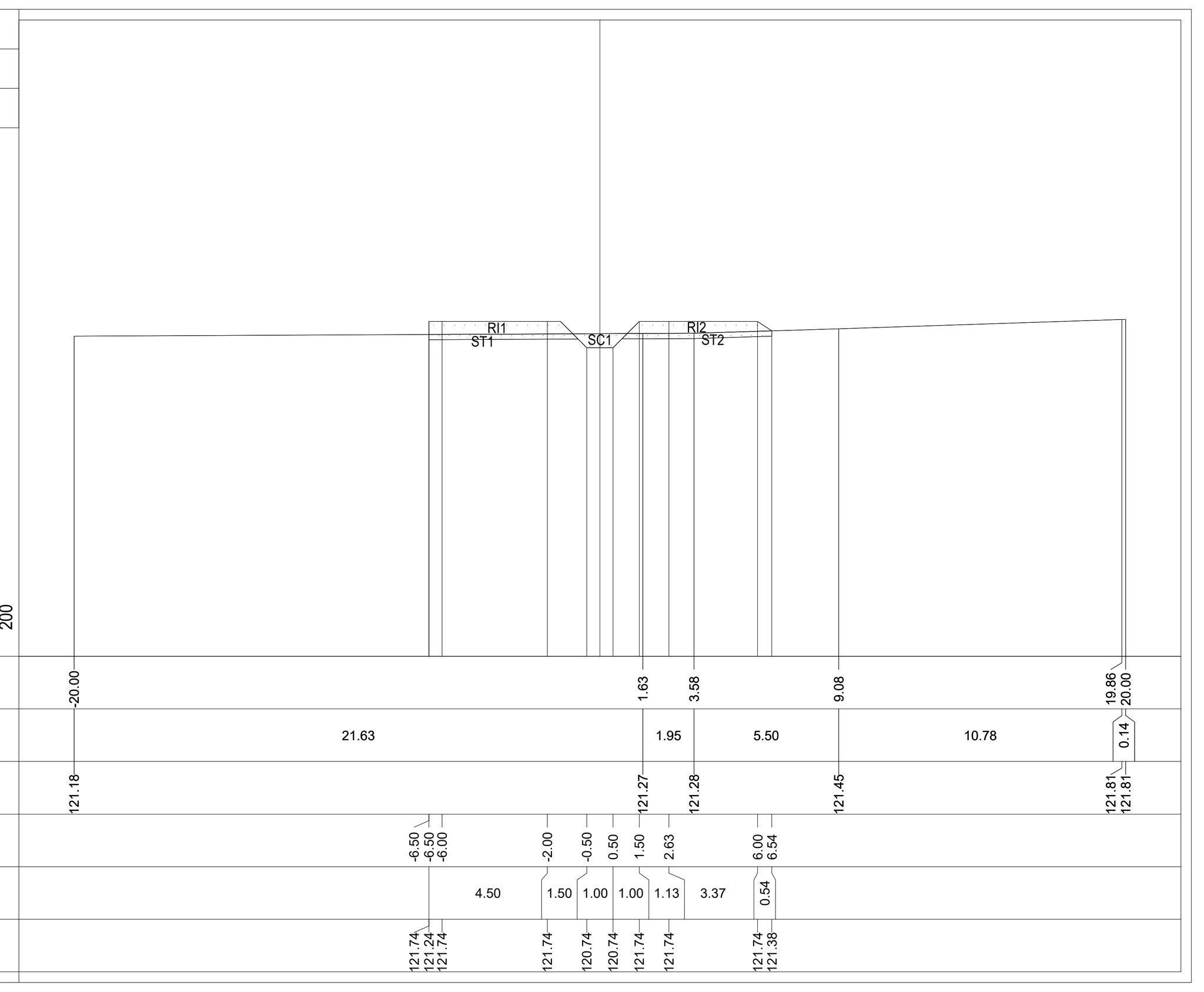

PROFILO CANALE 1DX
SEZIONE SEZ.-6
PROGRESSIVA 125.00

RIPORTO
RI1 2.43 mq.
RI2 2.28 mq.
Totale: 4.71 mq.
SCAVO
SC1 0.85 mq.
SCOTICO
ST1 1.10 mq.
ST2 1.14 mq.
Totale: 2.24 mq.

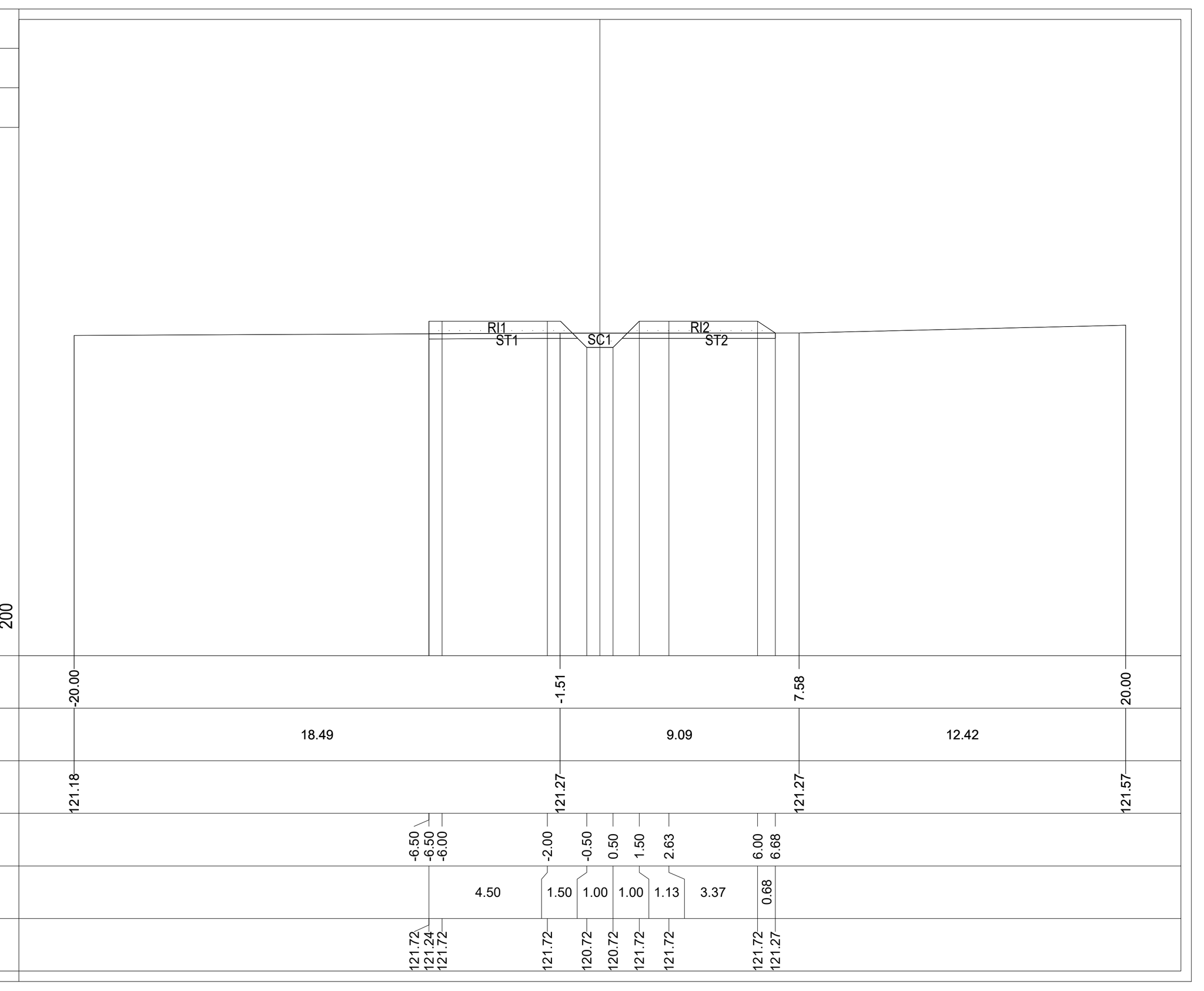

PROFILO CANALE 1DX
SEZIONE SEZ.-7
PROGRESSIVA 150.00

RIPORTO
RI1 2.71 mq.
RI2 2.64 mq.
RI3 2.79 mq.
Totale: 8.14 mq.
SCAVO
SC1 0.65 mq.
SCOTICO
ST1 2.63 mq.
ST2 1.18 mq.
Totale: 3.81 mq.

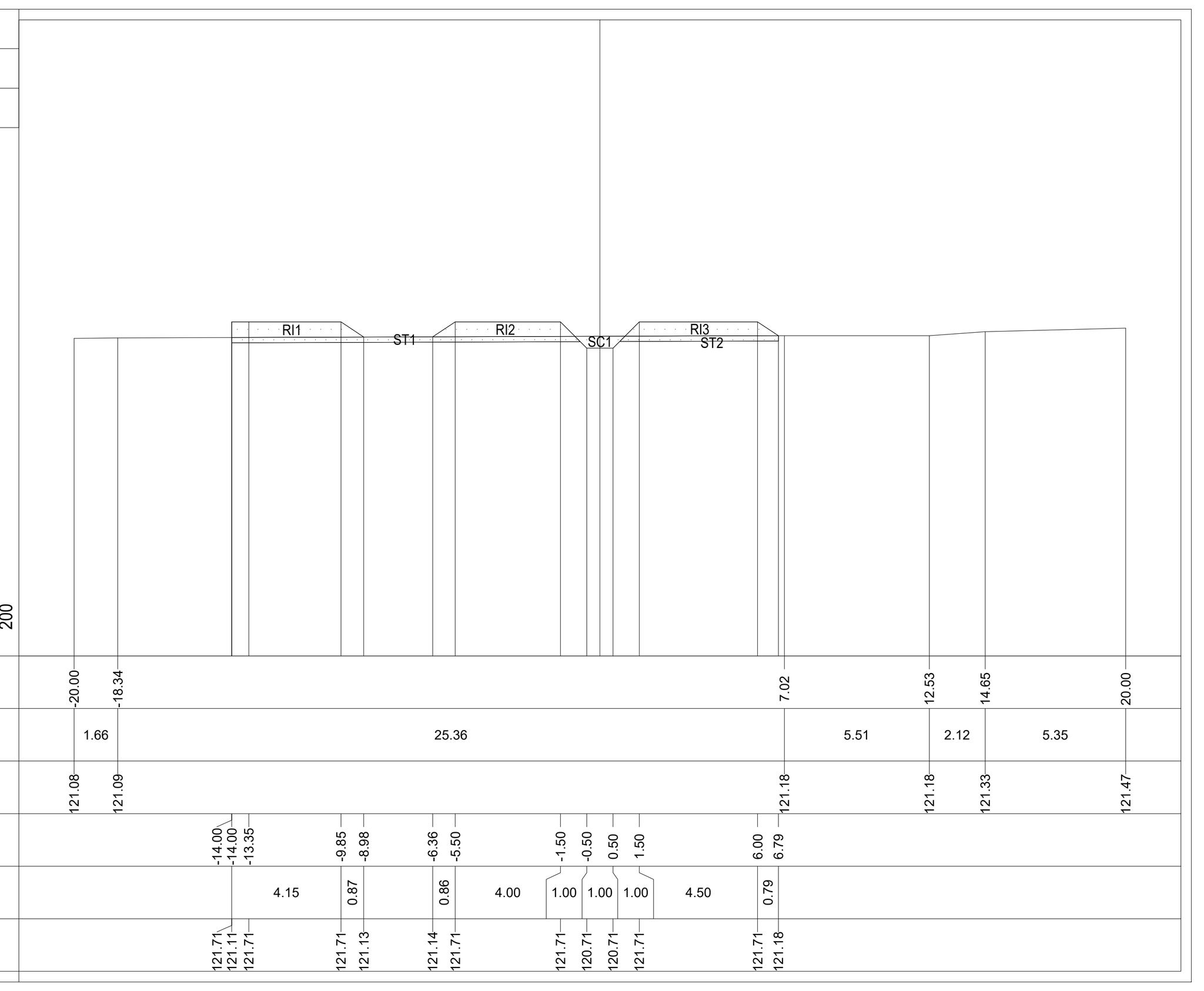

PROFILO CANALE 1DX
SEZIONE SEZ.-7bis
PROGRESSIVA 154.19

RIPORTO
RI1 2.80 mq.
RI2 1.83 mq.
Totale: 4.63 mq.
SCAVO
SC1 0.58 mq.
SCOTICO
ST1 1.10 mq.

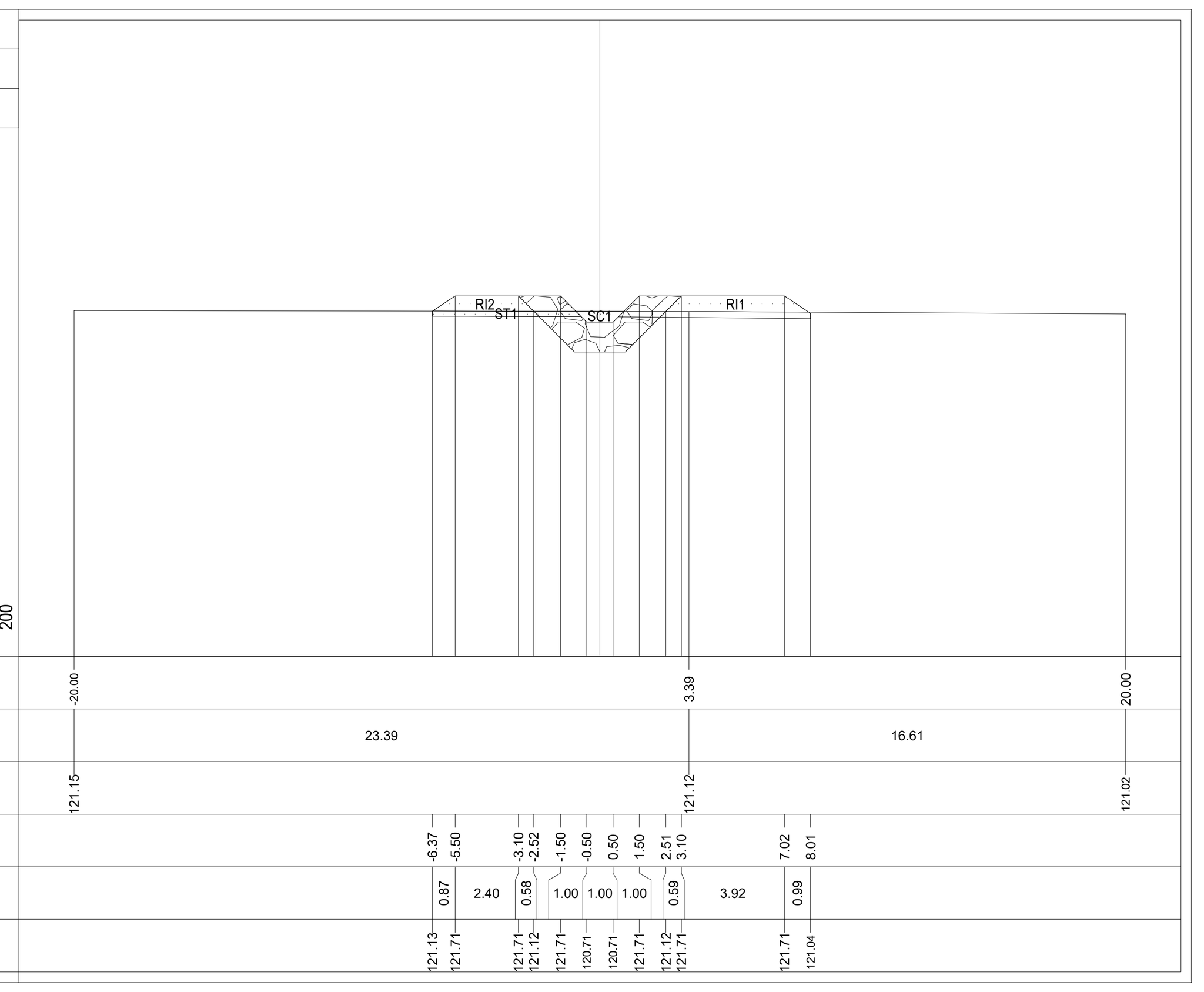

PROFILO CANALE 1DX
SEZIONE SEZ.-8
PROGRESSIVA 164.19

RIPORTO
RI1 8.62 mq.
RI2 12.39 mq.
Totale: 21.01 mq.
SCAVO
SC1 0.56 mq.
SCOTICO
ST1 3.93 mq.
ST2 3.90 mq.
Totale: 7.83 mq.

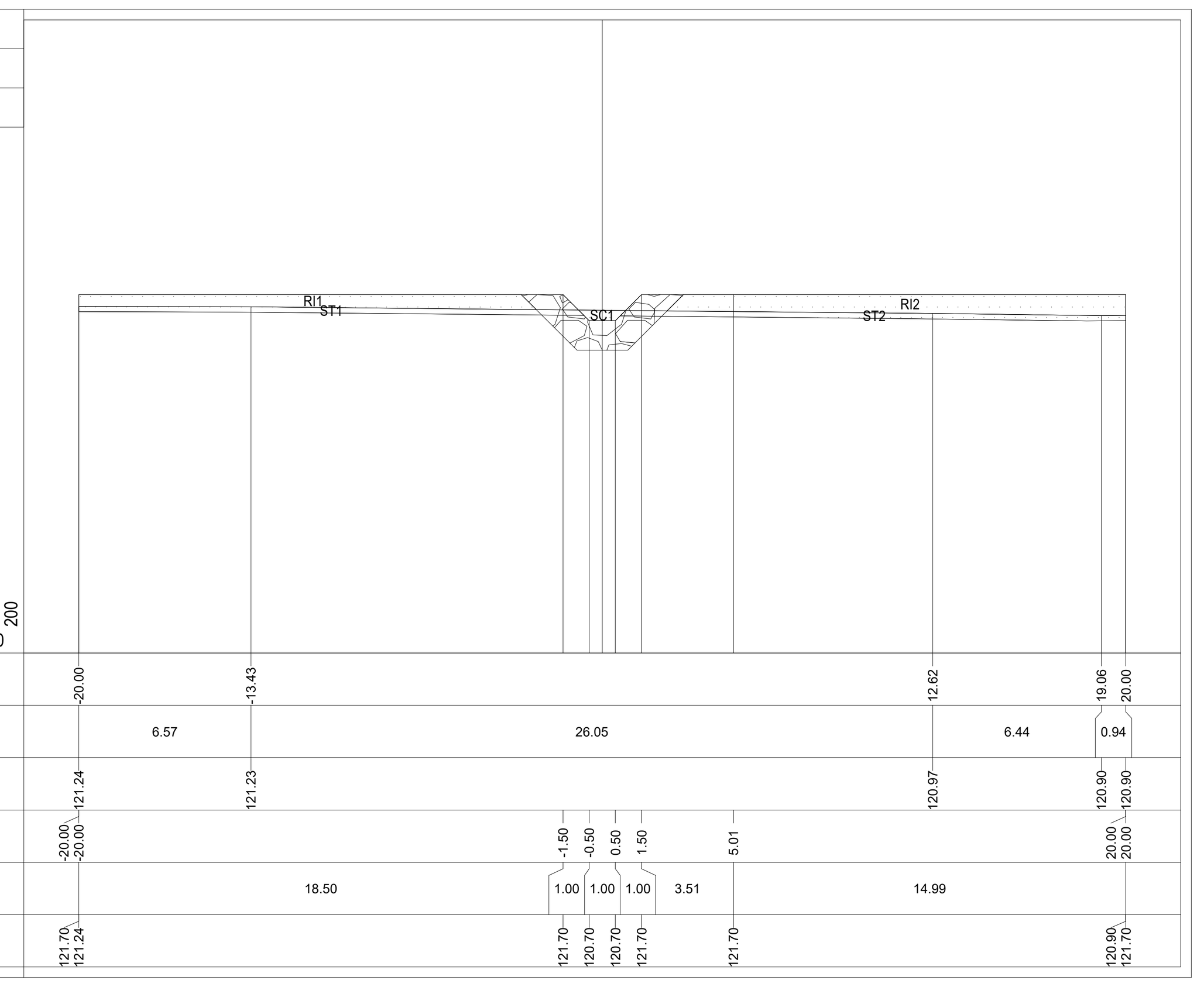

anas — ANAS S.p.A. — *Direzione Tecnica*

LAVORI DI COLLEGAMENTO TRA LA S.S.11 A MAGENTA E LA TANGENZIALE OVEST DI MILANO

VARIANTE DI ABBIATEGRASSO E ADEGUAMENTO IN SEDE DEL TRATTO ABBIATEGRASSO-VIGEVANO FINO AL PONTE SUL FIUME TICINO

1° STRALCIO DA MAGENTA A VIGEVANO - TRATTA C

PROGETTO ESECUTIVO - COD. MI608

STUDIO CORONA — Ing. Renato Vaira (Ordine degli Ingg. di Torino e Provincia n° 4663 W)
Ingegneria del Territorio s.r.l. — Ing. Valerio Bajetti (Ordine degli Ingg. di Roma e provincia n° A-26211)
ING. RENATO — Ing. Renato Del Prete (Ordine degli Ingg. di Bari e provincia n° 5073)
Firmato digitalmente da: FABRIZIO BAJETTI Data: 21/12/2023 18:19:32
ECOPLAN — Arch. Nicoletta Frattini (Ordine degli Arch. di Torino e provincia n° A-8433)
E&G Engineering & Graphics S.r.l. — Ing. Gabriele Incecchi (Ordine degli Ingg. di Roma e provincia n° A-12102)
CONSORZIO UNING — Società designata: GA&M — Prof. Ing. Matteo Ranieri (Ordine degli Ingg. di Bari e provincia n° 1137)
SETAC Srl Servizi & Engineering Trasporti Ambiente Costruzioni — Prof. Ing. Luigi Monterisi (Ordine degli Ingg. di Bari e provincia n° 1771)
ARKE' INGEGNERIA s.r.l. — Ing. Gioacchino Angarano (Ordine degli Ingg. di Bari e provincia n° 5970)
DOTT. GEOL. DANILO GALLO — Dott. Geol. Danilo Gallo (Ordine dei Geologi della Regione Puglia n° 588)

VISTO: IL RESPONSABILE DEL PROCEDIMENTO	INTEGRATORE DELLE PRESTAZIONI SPECIALISTICHE	GEOLOGO	IL COORDINATORE DELLA SICUREZZA IN FASE DI PROGETTAZIONE
Dott. Ing. Giuseppe Danilo MALGERI	Ing. Fabrizio BAJETTI	Prof. Ing. Geol. Luigi MONTERISI	Ing. Gianluca CICIRIELLO

FB57

F - PROGETTO IDRAULICO
FB - RETICOLO IDROGRAFICO
SEZIONI CANALE 1 DX

CODICE PROGETTO			NOME FILE	REVISIONE	SCALA:
PROGETTO	LIV. PROG.	N. PROG.	FB57-T00ID02IDRSZ01_A.dwg		
LO203	E	2301	CODICE ELAB. T00 ID02 IDR SZ01	A	1:200

REV.	DESCRIZIONE	DATA	REDATTO	VERIFICATO	APPROVATO
C					
B					
A	EMISSIONE	Ottobre 2023	ING. ELISABETTA ROMANO	ING. GAETANO RANIERI	ING. FABRIZIO BAJETTI