SEZIONE CORRENTI CANALE

SCALA 1:200

PROFILO CANALE03 DX

SEZIONE SEZ.-5

PROGRESSIVA 120.00

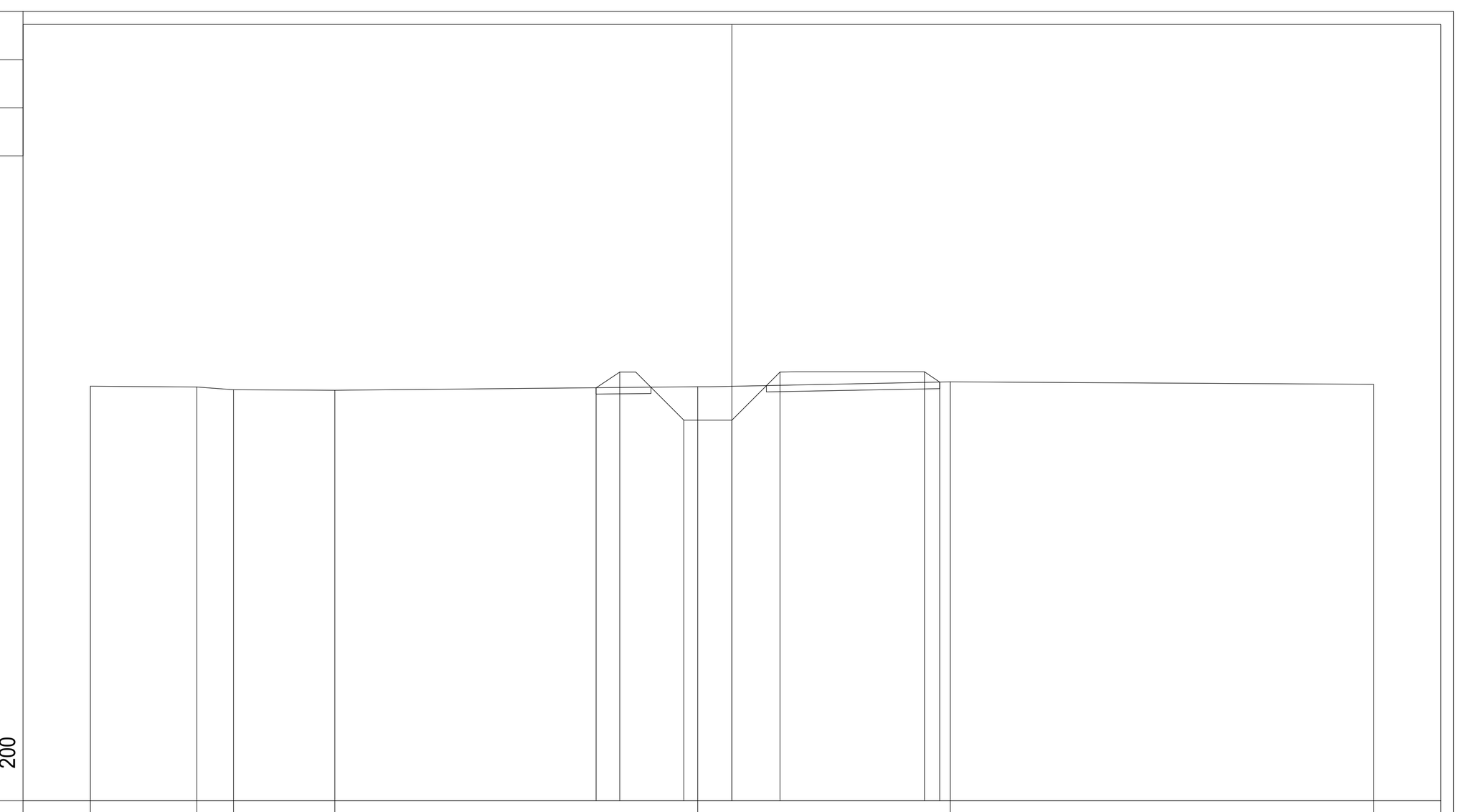

107 — 200 — 200

PROGRESSIVE TERRENO	-20.00, -16.69, -15.54, -12.38, -1.07, 6.81, 20.00
PARZIALI TERRENO	3.31, 1.15, 3.16, 11.31, 7.88, 13.19
QUOTE TERRENO	119.92, 119.89, 119.81, 119.79, 119.90, 120.05, 119.98
PROGRESSIVE PROGETTO	-4.23, -3.50, -1.50, 0.00, 1.50, 6.00, 6.48
PARZIALI PROGETTO	0.73, 2.00, 1.50, 1.50, 4.50, 0.48
QUOTE PROGETTO	119.87, 120.36, 118.86, 118.86, 120.36, 120.36, 120.04

PROFILO CANALE03 DX

SEZIONE SEZ.-6

PROGRESSIVA 150.00

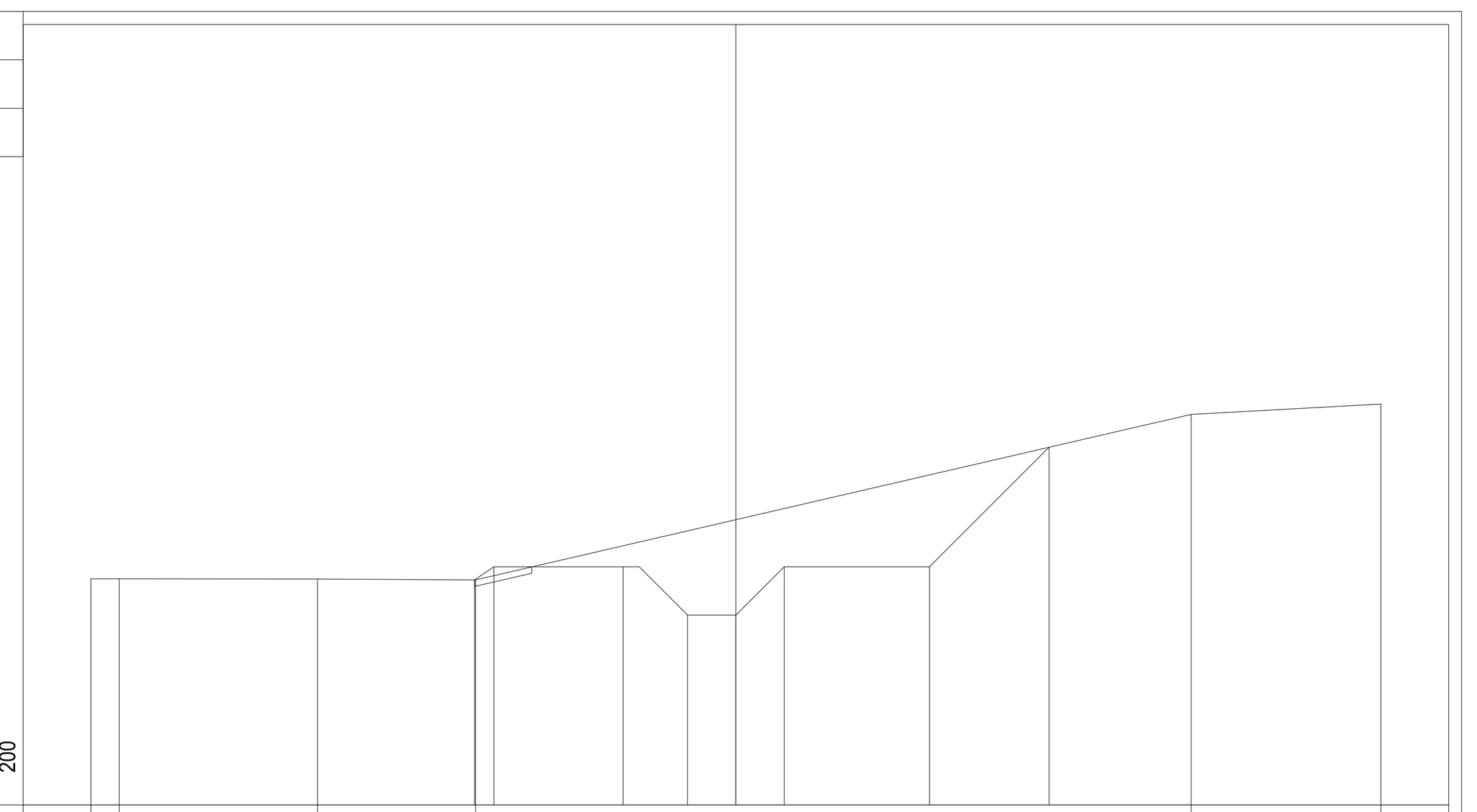

113 — 200 — 200

PROGRESSIVE TERRENO	-20.00, -19.13, -12.97, -8.07, 14.11, 20.00
PARZIALI TERRENO	0.87, 6.16, 4.90, 22.18, 5.89
QUOTE TERRENO	120.01, 120.01, 120.00, 119.98, 125.11, 125.43
PROGRESSIVE PROGETTO	-8.10, -7.50, -3.50, -1.50, 0.00, 1.50, 6.00, 9.71
PARZIALI PROGETTO	0.60, 4.00, 2.00, 1.50, 1.50, 4.50, 3.71
QUOTE PROGETTO	119.98, 120.38, 120.38, 118.88, 118.88, 120.38, 120.38, 124.09

PROFILO CANALE03 DX

SEZIONE SEZ.-7

PROGRESSIVA 180.21

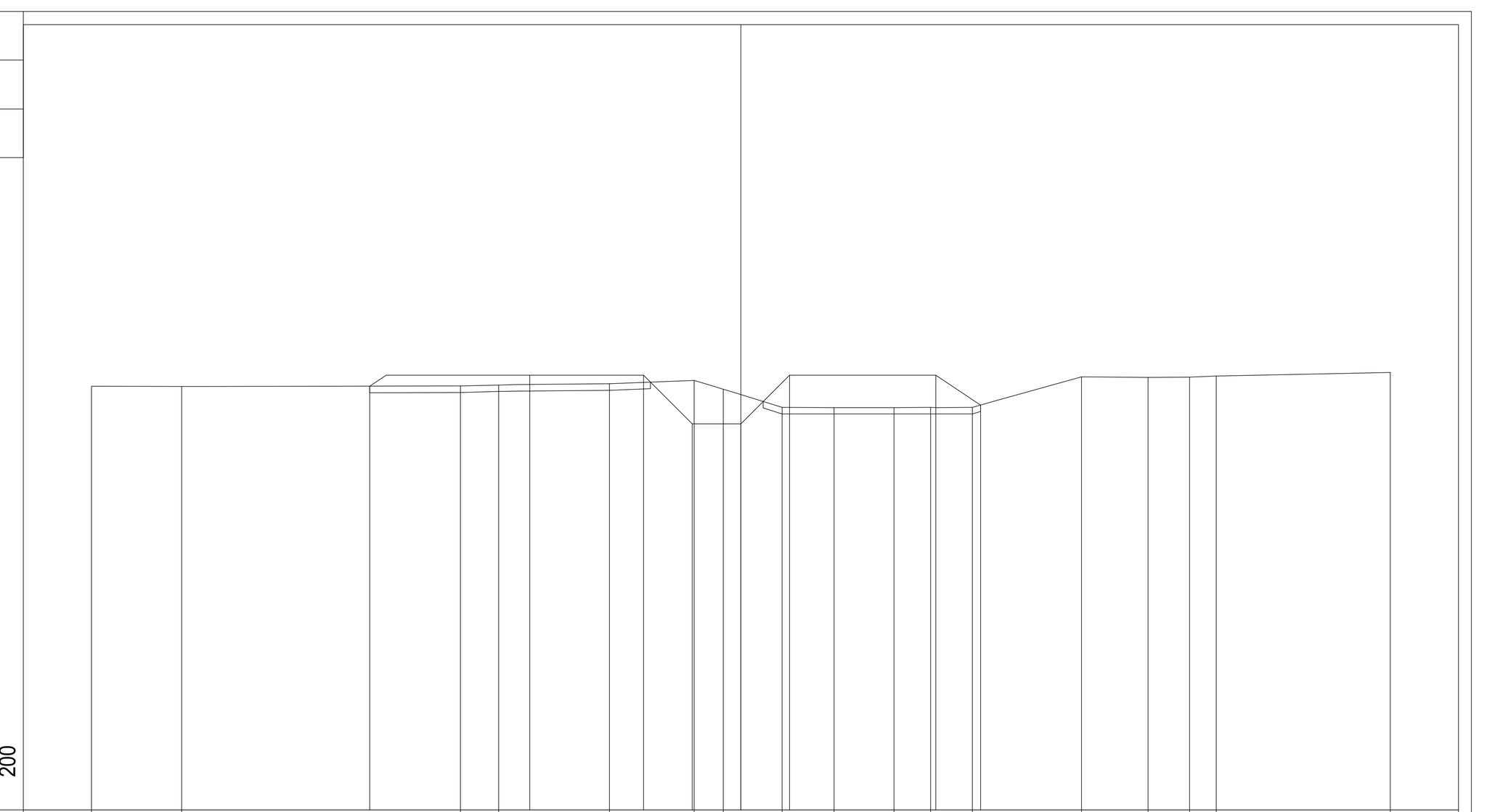

107 — 200 — 200

PROGRESSIVE TERRENO	-20.00, -17.22, -8.64, -7.47, -4.05, -1.44, -0.55, 1.27, 2.87, 4.71, 5.85, 7.13, 10.49, 12.54, 13.82, 14.64, 20.00
PARZIALI TERRENO	2.78, 8.58, 1.17, 3.42, 2.61, 0.89, 1.82, 1.60, 1.84, 1.14, 1.28, 3.36, 2.05, 1.28, 0.82, 5.36
QUOTE TERRENO	120.05, 120.05, 120.06, 120.09, 120.13, 120.23, 119.96, 119.40, 119.40, 119.40, 119.40, 119.40, 120.34, 120.32, 120.33, 120.37, 120.48
PROGRESSIVE PROGETTO	-11.43, -6.50, -3.00, -1.50, 0.00, 1.50, 6.00, 7.38
PARZIALI PROGETTO	4.93, 3.50, 1.50, 1.50, 1.50, 4.50, 1.38
QUOTE PROGETTO	120.05, 120.39, 120.39, 118.89, 118.89, 120.39, 120.39, 119.47

PROFILO CANALE03 DX

SEZIONE SEZ.-8

PROGRESSIVA 200.21

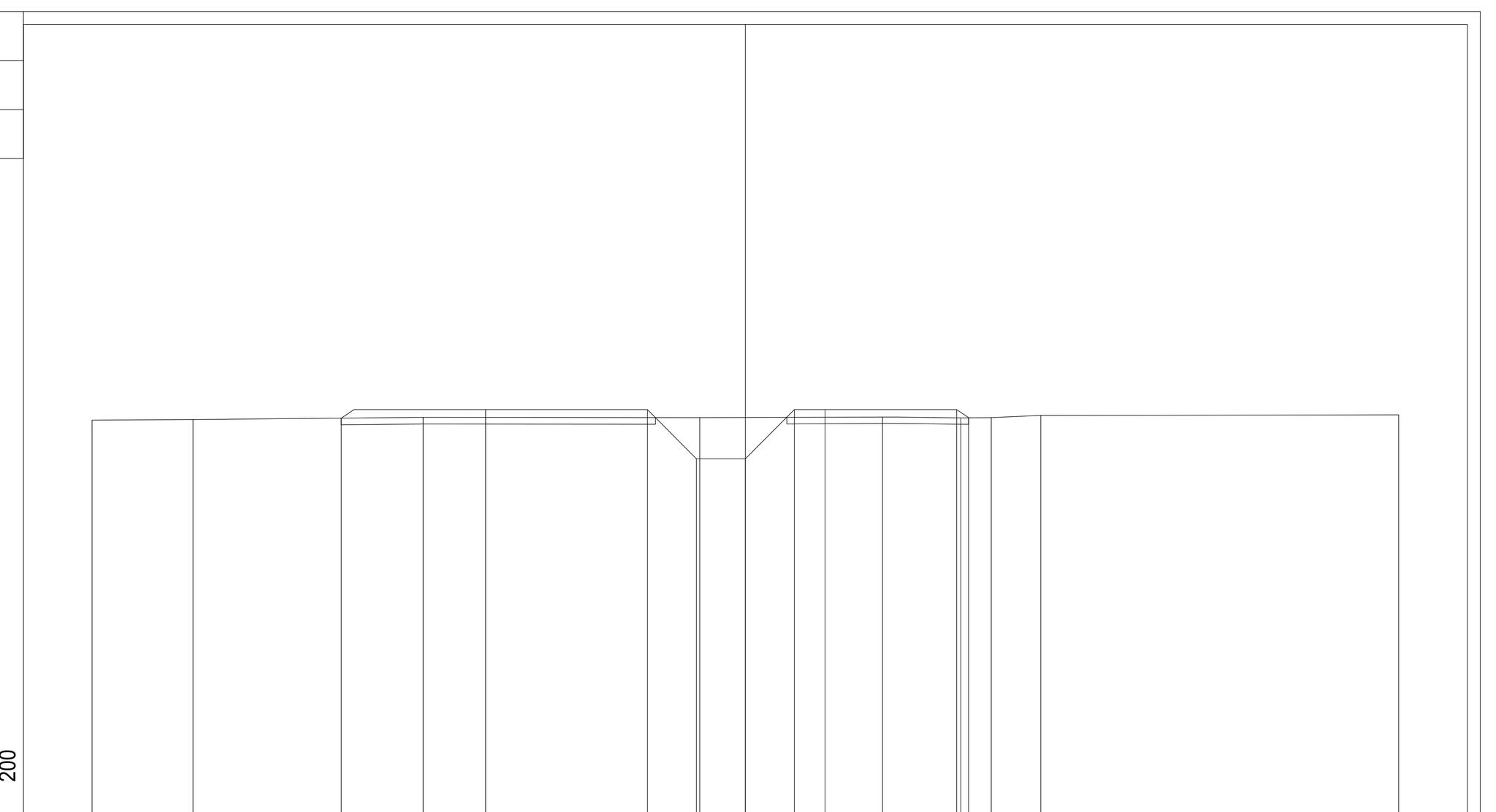

108 — 200 — 200

PROGRESSIVE TERRENO	-20.00, -16.91, -9.87, -1.39, 4.20, 6.60, 7.52, 9.04, 20.00
PARZIALI TERRENO	3.09, 7.04, 8.48, 5.59, 2.40, 0.92, 1.52, 10.96
QUOTE TERRENO	120.08, 120.10, 120.17, 120.16, 120.18, 120.16, 120.17, 120.23, 120.25
PROGRESSIVE PROGETTO	-12.37, -7.96, -3.00, -1.50, 0.00, 1.50, 2.44, 6.47, 6.83
PARZIALI PROGETTO	4.41, 4.96, 1.50, 1.50, 1.50, 0.94, 4.03, 0.36
QUOTE PROGETTO	120.14, 120.41, 120.41, 118.91, 118.91, 120.41, 120.41, 120.41, 120.16

PROFILO CANALE03 DX

SEZIONE SEZ.-9

PROGRESSIVA 220.00

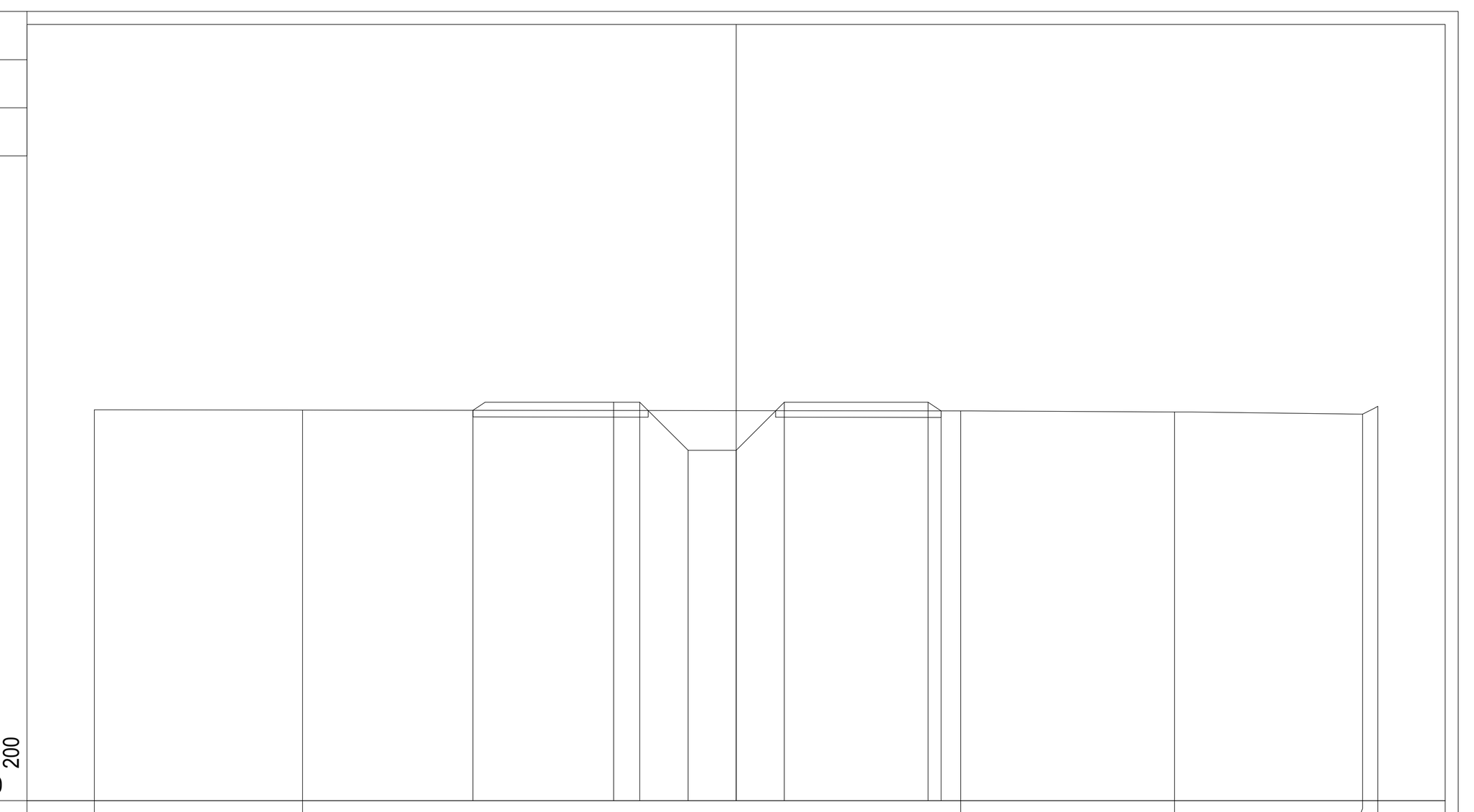

108 — 200 — 200

PROGRESSIVE TERRENO	-20.00, -13.51, 7.00, 13.66, 19.52, 20.00
PARZIALI TERRENO	6.49, 20.51, 6.66, 5.86, 0.48
QUOTE TERRENO	120.18, 120.17, 120.14, 120.12, 120.04, 120.29
PROGRESSIVE PROGETTO	-8.20, -3.81, -3.00, -1.50, 0.00, 1.50, 5.98, 6.39
PARZIALI PROGETTO	4.39, 0.81, 1.50, 1.50, 1.50, 4.48, 0.41
QUOTE PROGETTO	120.16, 120.42, 120.42, 118.92, 118.92, 120.42, 120.42, 120.15

PROFILO CANALE03 DX

SEZIONE SEZ.-10

PROGRESSIVA 240.00

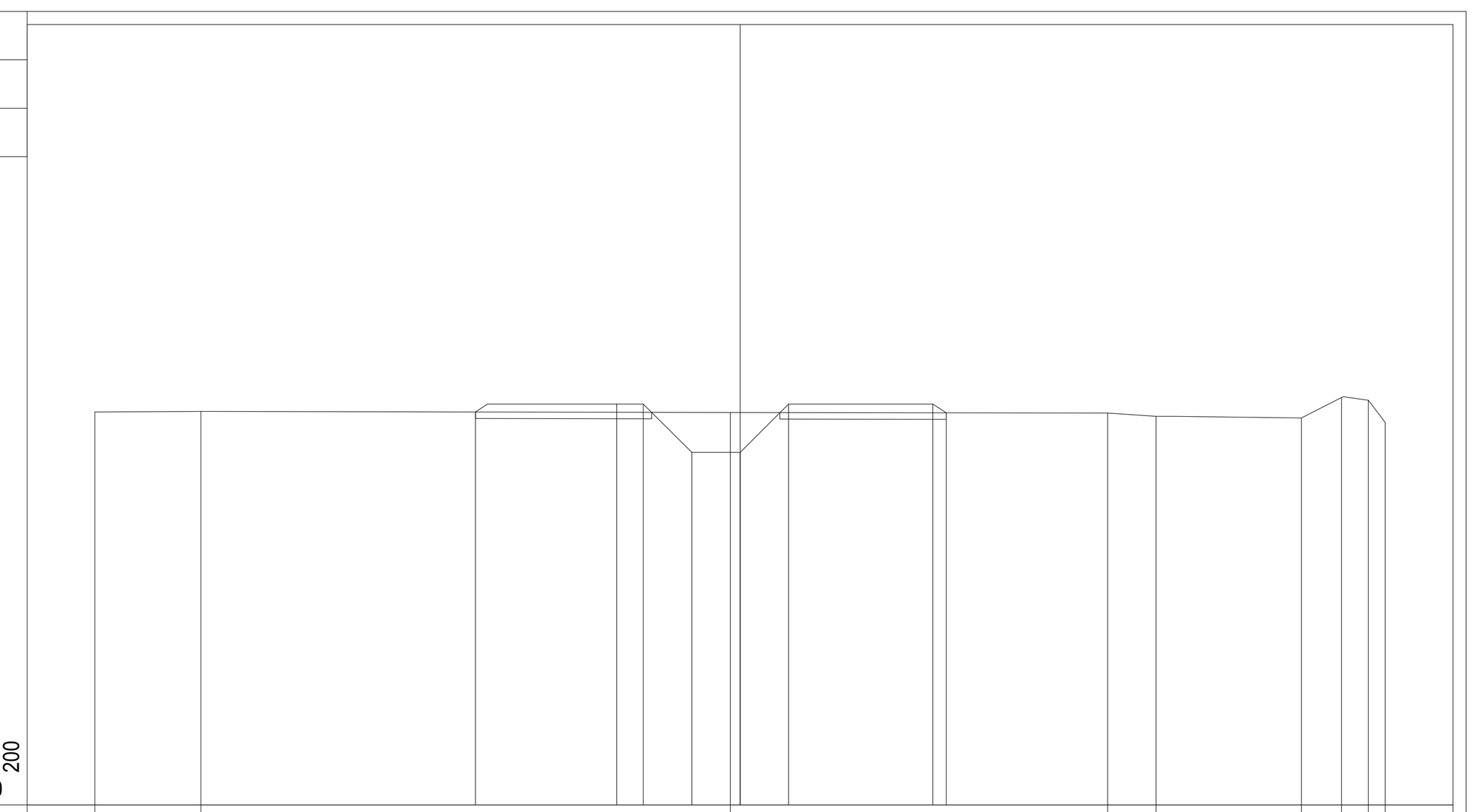

108 — 200 — 200

PROGRESSIVE TERRENO	-20.00, -16.71, -0.30, 11.39, 12.89, 17.39, 18.64, 19.47, 20.00
PARZIALI TERRENO	3.29, 16.41, 11.69, 1.50, 4.50, 1.25, 0.83, 0.53
QUOTE TERRENO	120.18, 120.20, 120.16, 120.15, 120.05, 119.99, 120.63, 120.55, 119.85
PROGRESSIVE PROGETTO	-8.20, -3.82, -3.00, -1.50, 0.00, 1.50, 5.98, 6.39
PARZIALI PROGETTO	4.38, 0.82, 1.50, 1.50, 1.50, 4.48, 0.41
QUOTE PROGETTO	120.18, 120.43, 120.43, 118.93, 118.93, 120.43, 120.43, 120.16

PROFILO CANALE03 DX

SEZIONE SEZ.-11

PROGRESSIVA 270.00

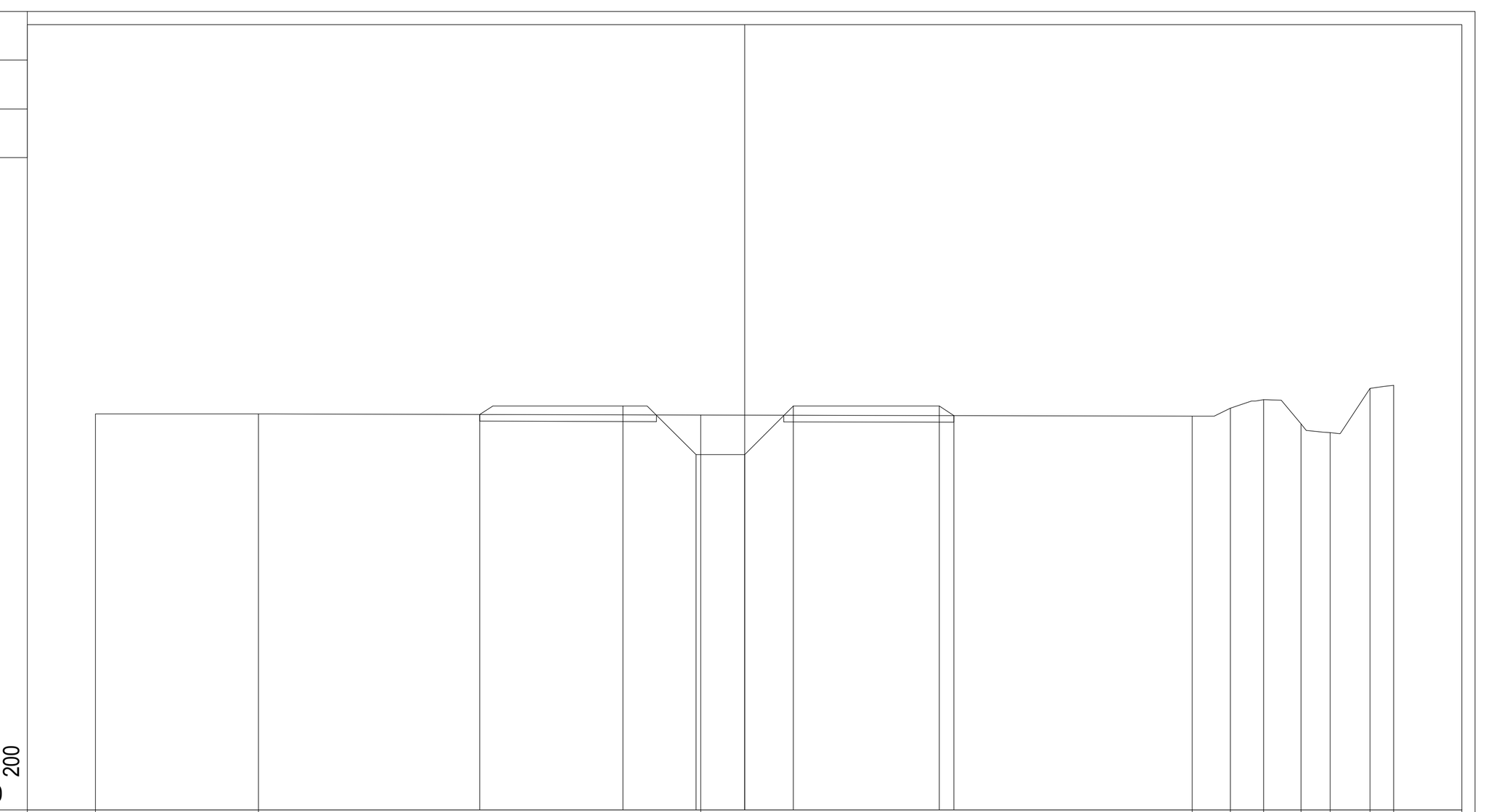

108 — 200 — 200

PROGRESSIVE TERRENO	-20.00, -14.98, -1.35, 13.79, 14.97, 15.99, 17.14, 18.04, 19.26, 20.00
PARZIALI TERRENO	5.02, 13.63, 15.14, 1.18, 1.02, 1.15, 0.90, 1.22, 0.74
QUOTE TERRENO	120.19, 120.20, 120.16, 120.13, 120.37, 120.64, 119.89, 119.62, 120.98, 121.08
PROGRESSIVE PROGETTO	-8.16, -3.75, -1.50, 0.00, 1.50, 6.00, 6.45
PARZIALI PROGETTO	4.41, 2.25, 1.50, 1.50, 4.50, 0.45
QUOTE PROGETTO	120.18, 120.45, 118.95, 118.95, 120.45, 120.45, 120.15

PROFILO CANALE03 DX

SEZIONE SEZ.-12

PROGRESSIVA 300.00

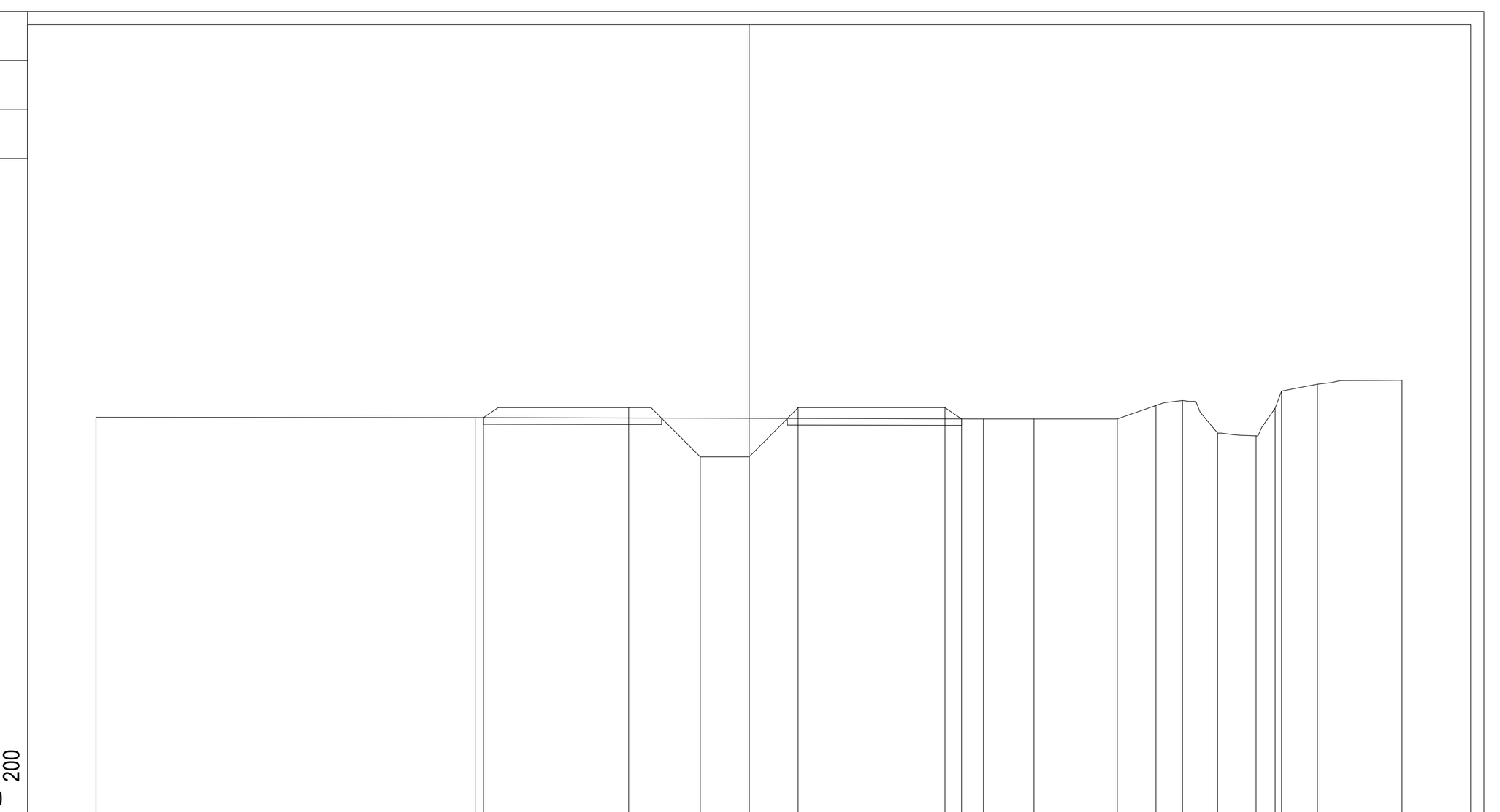

108 — 200 — 200

PROGRESSIVE TERRENO	-20.00, -8.39, 7.17, 8.73, 11.28, 12.46, 13.27, 14.35, 15.52, 16.11, 16.30, 17.40, 20.00
PARZIALI TERRENO	11.61, 15.56, 1.56, 2.55, 1.18, 0.81, 1.08, 1.17, 0.59, 0.19, 1.10, 2.60
QUOTE TERRENO	120.17, 120.16, 120.12, 120.12, 120.12, 120.53, 120.69, 119.69, 119.61, 120.45, 120.98, 121.19, 121.30
PROGRESSIVE PROGETTO	-8.14, -3.68, -1.50, 0.00, 1.50, 6.00, 6.51
PARZIALI PROGETTO	4.46, 2.18, 1.50, 1.50, 4.50, 0.51
QUOTE PROGETTO	120.16, 120.47, 118.96, 118.97, 120.46, 120.47, 120.12

ANAS S.p.A.

Direzione Tecnica

LAVORI DI COLLEGAMENTO TRA LA S.S.11 A MAGENTA E LA TANGENZIALE OVEST DI MILANO

VARIANTE DI ABBIATEGRASSO E ADEGUAMENTO IN SEDE DEL TRATTO ABBIATEGRASSO-VIGEVANO FINO AL PONTE SUL FIUME TICINO

1° STRALCIO DA MAGENTA A VIGEVANO - TRATTA C

PROGETTO ESECUTIVO - COD. MI608

STUDIO CORONA — Ing. Renato Vaira (Ordine degli Ingg. di Torino e Provincia n° 4663 W)

ING. FABRIZIO BAJETTI — Ing. Valerio Bajetti (Ordine degli Ingg. di Roma e provincia n° A-26211)

ING. RENATO — Firmato digitalmente da: FABRIZIO BAJETTI Data: 21/12/2023 18:19:33 — Ing. Renato Del Prete (Ordine degli Ingg. di Bari e provincia n° 5073)

ECOPLAN — Arch. Nicoletta Frattini (Ordine degli Arch. di Torino e provincia n° A-8433)

E&G Engineering & Graphics S.r.l. — Ing. Gabriele Incecchi (Ordine degli Ingg. di Roma e provincia n° A-12102)

CONSORZIO UNING — Società designata: GA&M — Prof. Ing. Matteo Ranieri (Ordine degli Ingg. di Bari e provincia n° 1137)

SETAC Srl Servizi & Engineering Trasporti Ambiente Costruzioni — Prof. Ing. Luigi Monterisi (Ordine degli Ingg. di Bari e provincia n° 1771)

ARKE' INGEGNERIA s.r.l. — Ing. Gioacchino Angarano (Ordine degli Ingg. di Bari e provincia n° 5970)

DOTT. GEOL. DANILO GALLO — Dott. Geol. Danilo Gallo (Ordine dei Geologi della Regione Puglia n° 588)

VISTO: IL RESPONSABILE DEL PROCEDIMENTO	INTEGRATORE DELLE PRESTAZIONI SPECIALISTICHE	GEOLOGO	IL COORDINATORE DELLA SICUREZZA IN FASE DI PROGETTAZIONE
Dott. Ing. Giuseppe Danilo MALGERI	Ing. Fabrizio BAJETTI	Prof. Ing. Geol. Luigi MONTERISI	Ing. Gianluca CICIRIELLO

FB59

F - PROGETTO IDRAULICO

FB - RETICOLO IDROGRAFICO

SEZIONI CANALE 3 DX - TAVOLA 1 DI 2

CODICE PROGETTO			NOME FILE	REVISIONE	SCALA:
PROGETTO: LO203	LIV. PROG.: E	N. PROG.: 2301	FB59-T00ID02IDRSZ03_A.dwg; CODICE ELAB.: T00ID02IDRSZ03	A	1:200

REV.	DESCRIZIONE	DATA	REDATTO	VERIFICATO	APPROVATO
C					
B					
A	EMISSIONE	Ottobre 2023	ING. ELISABETTA ROMANO	ING. GAETANO RANIERI	ING. FABRIZIO BAJETTI