SEZIONE CORRENTI CANALE
SCALA 1:200

PROFILO CANALE10B SX
SEZIONE SEZ.-12
PROGRESSIVA 330.00

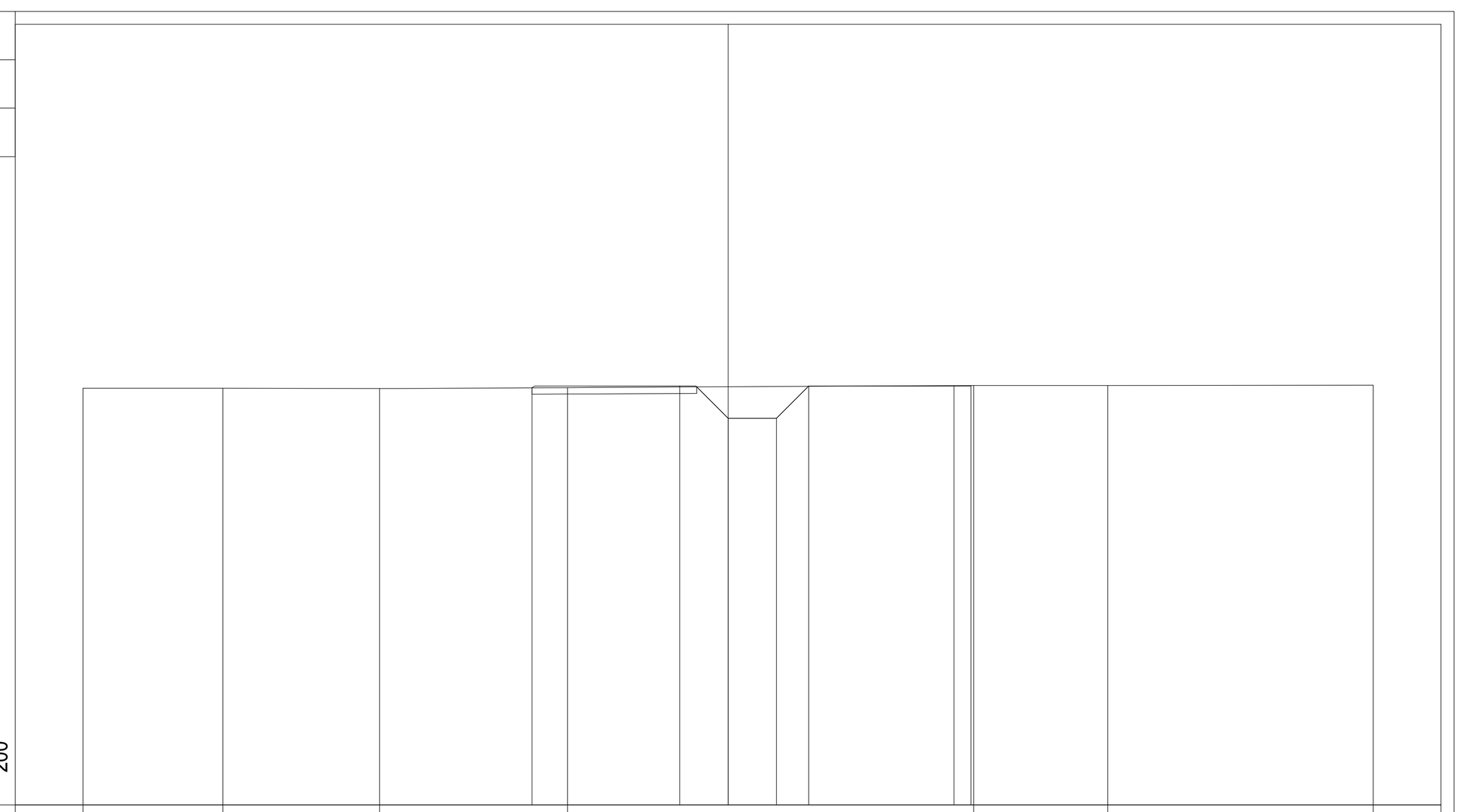

PROGRESSIVE TERRENO	-20.00	-15.67	-10.80	-4.98	7.61	11.77	20.00		
PARZIALI TERRENO	4.33	4.87	5.82	12.59	4.16	8.23			
QUOTE TERRENO	115.92	115.91	115.91	115.94	116.01	116.00	116.01		
PROGRESSIVE PROGETTO	-6.08	-1.50	0.00	1.50	2.50	7.00	7.52		
PARZIALI PROGETTO	0.08	4.50	1.50	1.50	1.00	0.50	4.00	0.50	0.02
QUOTE PROGETTO	115.93	115.98	114.98	114.98	115.98	115.98	116.01		

PROFILO CANALE10B SX
SEZIONE SEZ.-13
PROGRESSIVA 360.00

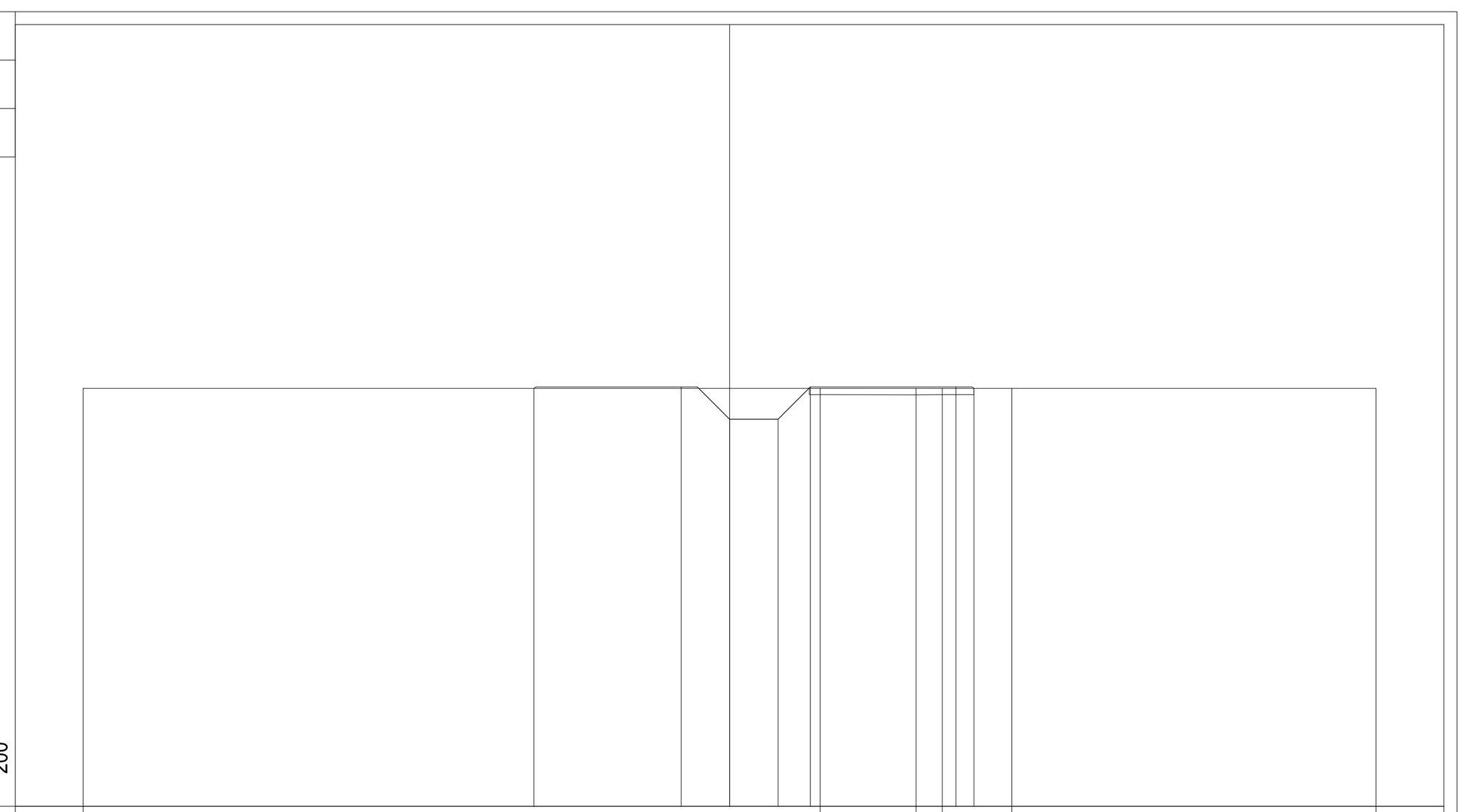

PROGRESSIVE TERRENO	-20.00	2.80	5.77	6.58	8.73	20.00			
PARZIALI TERRENO	22.80	2.97	0.81	2.15	11.27				
QUOTE TERRENO	115.94	115.94	115.94	115.94	115.94	115.94			
PROGRESSIVE PROGETTO	-6.06	-1.50	0.00	1.50	2.50	7.00	7.56		
PARZIALI PROGETTO	0.06	4.50	1.50	1.50	1.00	0.50	4.00	0.50	0.06
QUOTE PROGETTO	115.94	115.98	114.98	114.98	115.98	115.98	115.94		

PROFILO CANALE10B SX
SEZIONE SEZ.-14
PROGRESSIVA 390.00

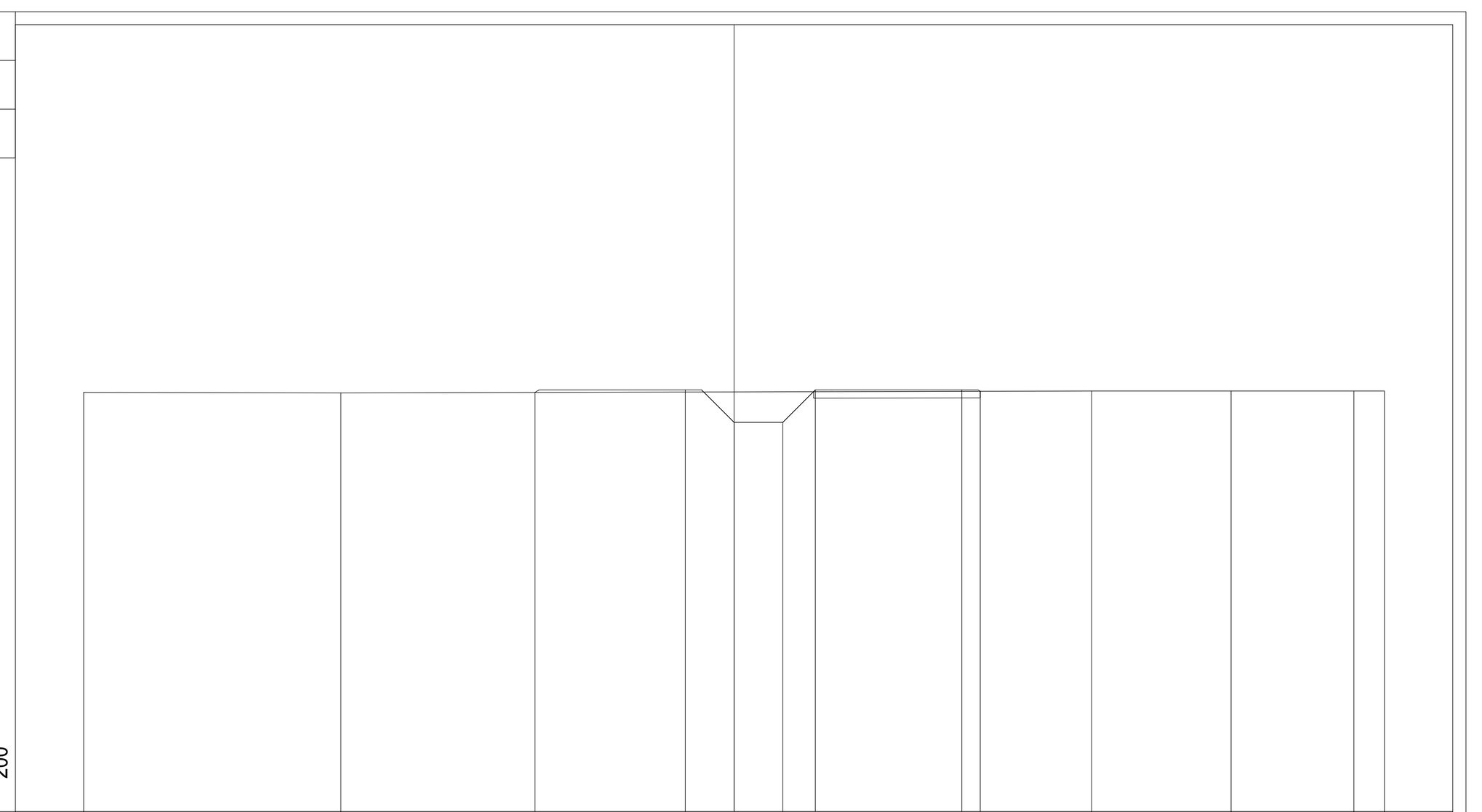

PROGRESSIVE TERRENO	-20.00	-12.09	11.00	15.28	19.06	20.00			
PARZIALI TERRENO	7.91	23.09	4.28	3.78	0.94				
QUOTE TERRENO	115.89	115.88	115.93	115.94	115.93	115.93			
PROGRESSIVE PROGETTO	-6.12	-1.50	0.00	1.50	2.50	7.00	7.57		
PARZIALI PROGETTO	0.12	4.50	1.50	1.50	1.00	0.50	4.00	0.50	0.07
QUOTE PROGETTO	115.89	115.97	114.97	114.97	115.97	115.97	115.92		

PROFILO CANALE10B SX
SEZIONE SEZ.-15
PROGRESSIVA 420.00

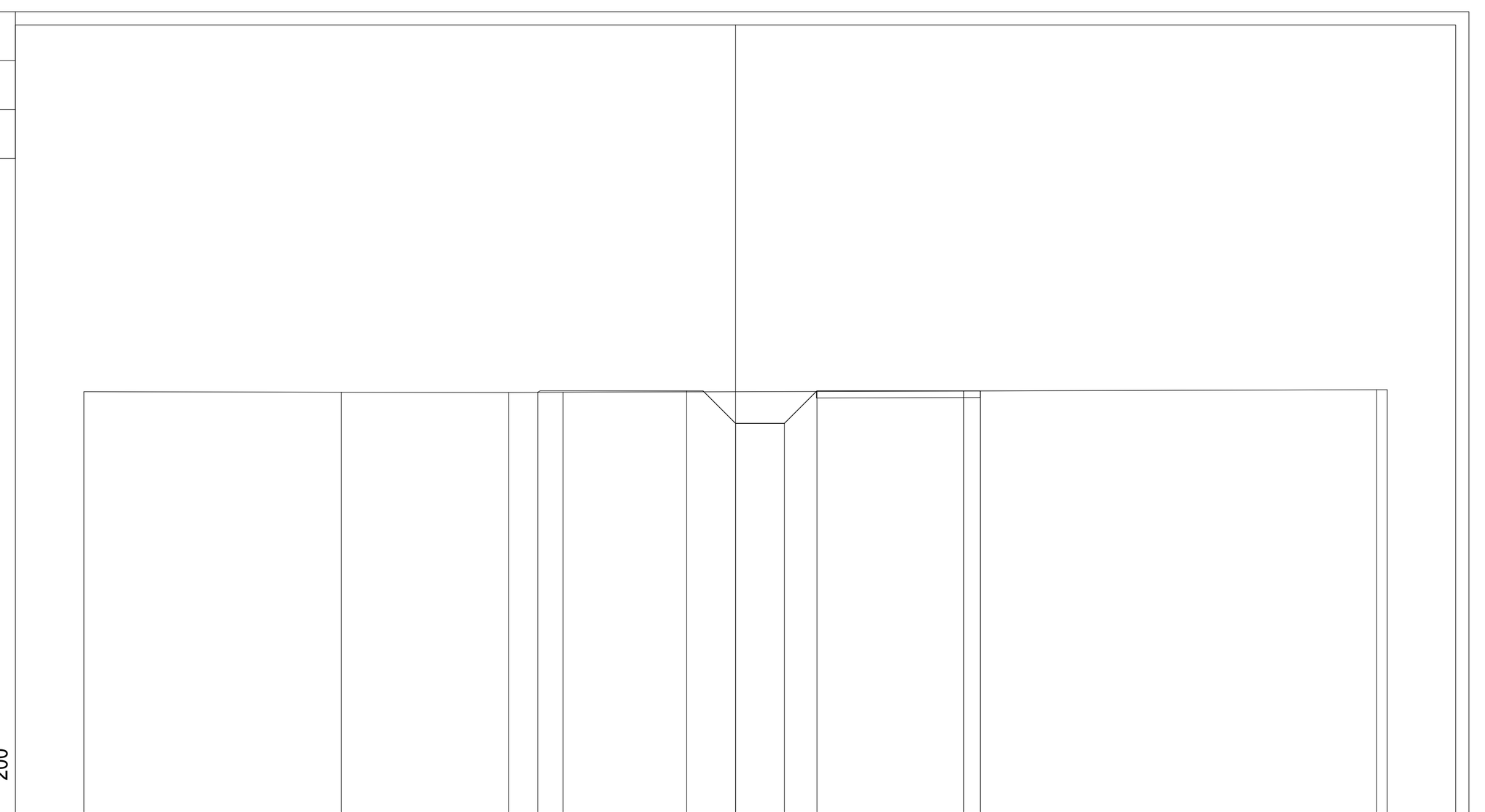

PROGRESSIVE TERRENO	-20.00	-12.10	-6.97	-5.29	19.68	20.00			
PARZIALI TERRENO	7.90	5.13	1.68	24.97	0.32				
QUOTE TERRENO	115.94	115.92	115.91	115.92	116.00	116.00			
PROGRESSIVE PROGETTO	-6.07	-1.50	0.00	1.50	2.50	7.00	7.51		
PARZIALI PROGETTO	0.07	4.50	1.50	1.50	1.00	0.50	4.00	0.50	0.01
QUOTE PROGETTO	115.92	115.96	114.96	114.96	115.96	115.96	115.96		

PROFILO CANALE10B SX
SEZIONE SEZ.-16
PROGRESSIVA 450.00

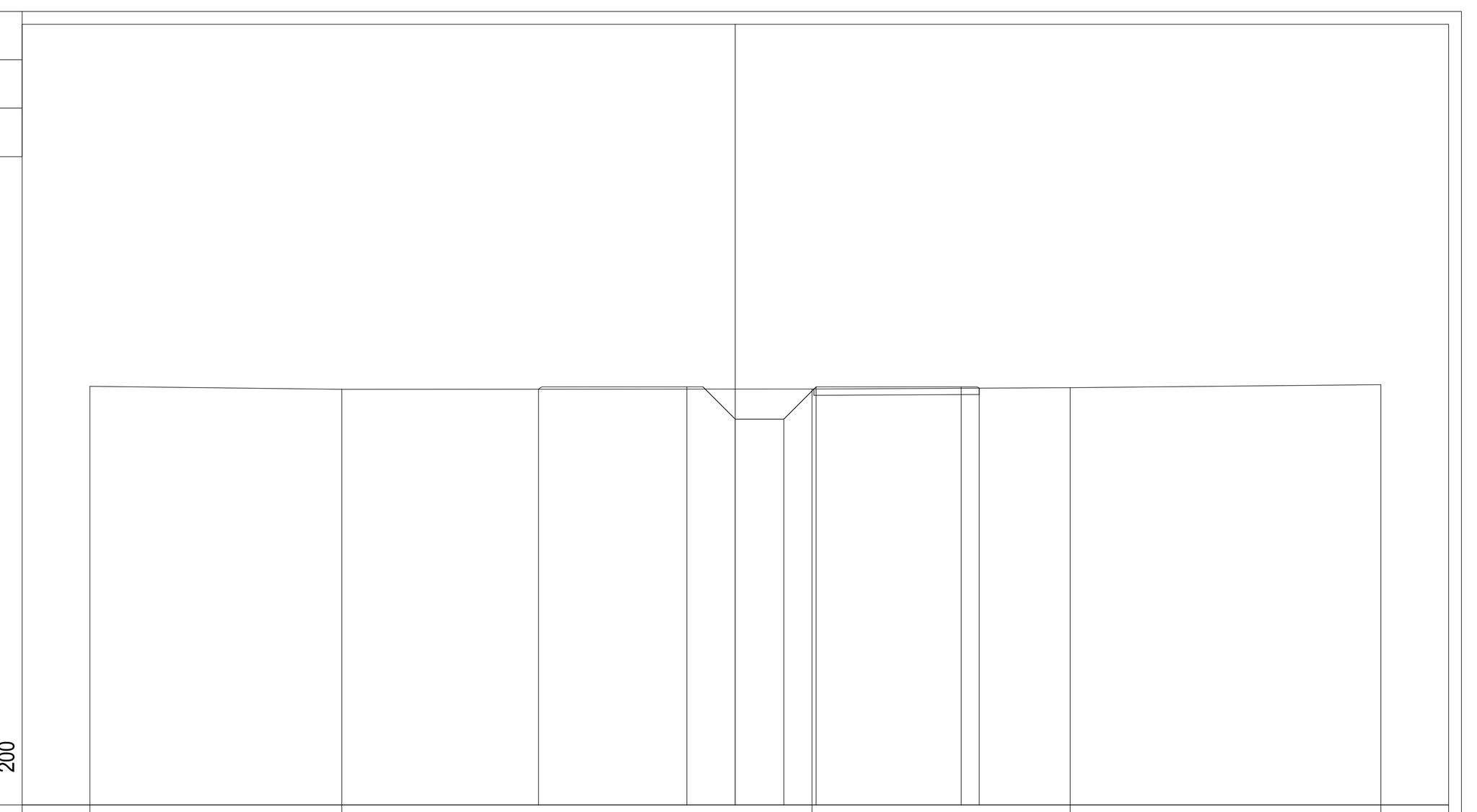

PROGRESSIVE TERRENO	-20.00	-12.19	2.37	10.38	20.00				
PARZIALI TERRENO	7.81	14.56	8.01	9.62					
QUOTE TERRENO	115.97	115.88	115.90	115.93	116.02				
PROGRESSIVE PROGETTO	-6.10	-1.50	0.00	1.50	2.50	7.00	7.56		
PARZIALI PROGETTO	0.10	4.50	1.50	1.50	1.00	0.50	4.00	0.50	0.06
QUOTE PROGETTO	115.89	115.96	114.96	114.96	115.96	115.96	115.92		

PROFILO CANALE10B SX
SEZIONE SEZ.-17
PROGRESSIVA 472.52

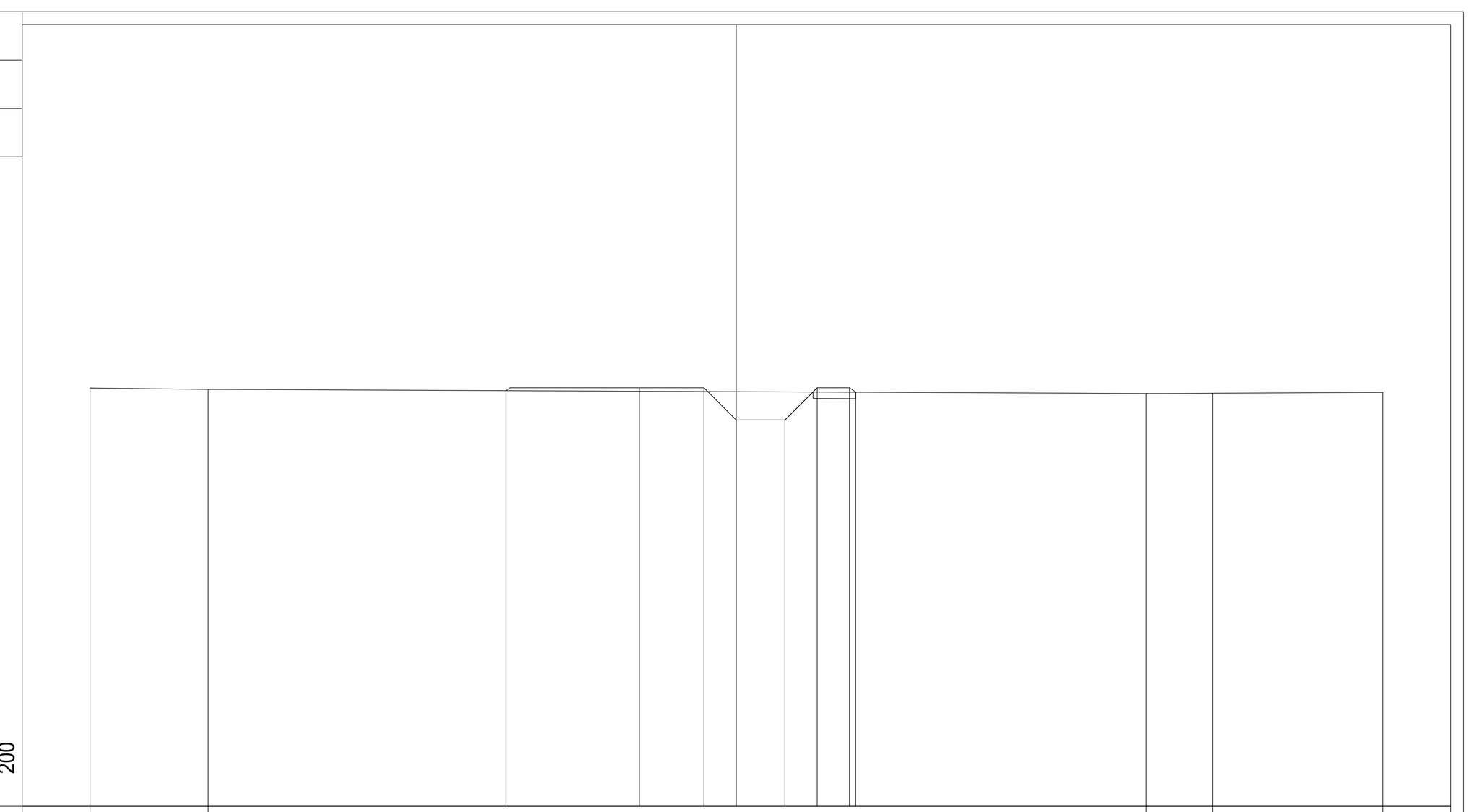

PROGRESSIVE TERRENO	-20.00	-16.34	12.68	14.74	20.00				
PARZIALI TERRENO	3.66	29.02	2.06	5.26					
QUOTE TERRENO	115.95	115.91	115.78	115.78	115.81				
PROGRESSIVE PROGETTO	-7.13	-3.00	-1.00	0.00	1.50	2.50	3.50	3.70	
PARZIALI PROGETTO	0.13	4.00	2.00	1.00	1.50	1.00	1.00	0.20	
QUOTE PROGETTO	115.87	115.95	115.95	114.95	114.95	115.95	115.95	115.82	

PROFILO CANALE10B SX
SEZIONE SEZ.-18
PROGRESSIVA 492.52

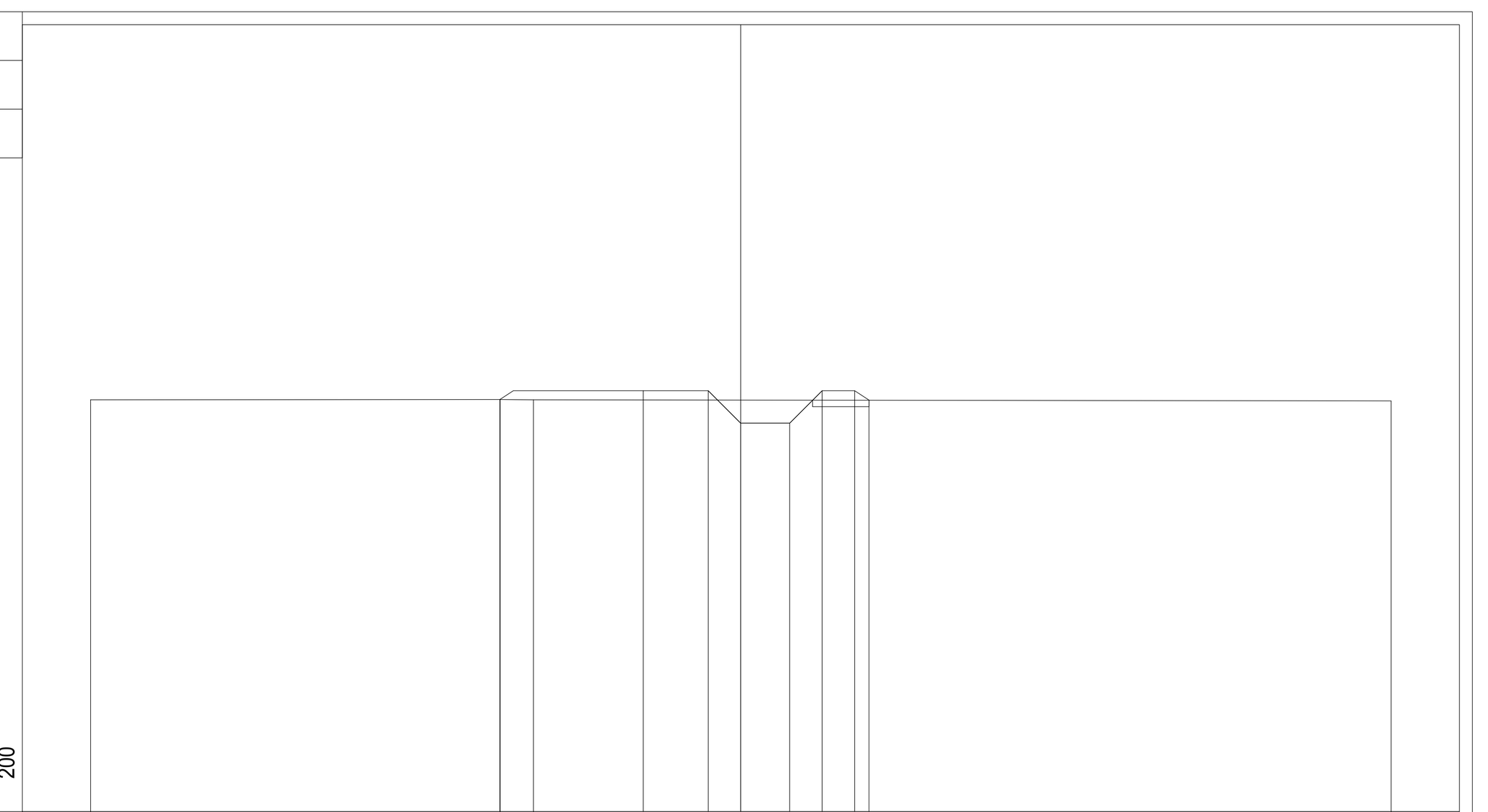

PROGRESSIVE TERRENO	-20.00	-7.40	-6.38	20.00					
PARZIALI TERRENO	12.60	1.02	26.38						
QUOTE TERRENO	115.66	115.67	115.67	115.63					
PROGRESSIVE PROGETTO	-7.42	-3.00	-1.00	0.00	1.50	2.50	3.50	3.94	
PARZIALI PROGETTO	0.42	4.00	2.00	1.00	1.50	1.00	1.00	0.44	
QUOTE PROGETTO	115.67	115.95	115.95	114.95	114.95	115.95	115.95	115.65	

PROFILO CANALE10B SX
SEZIONE SEZ.-19
PROGRESSIVA 540.00

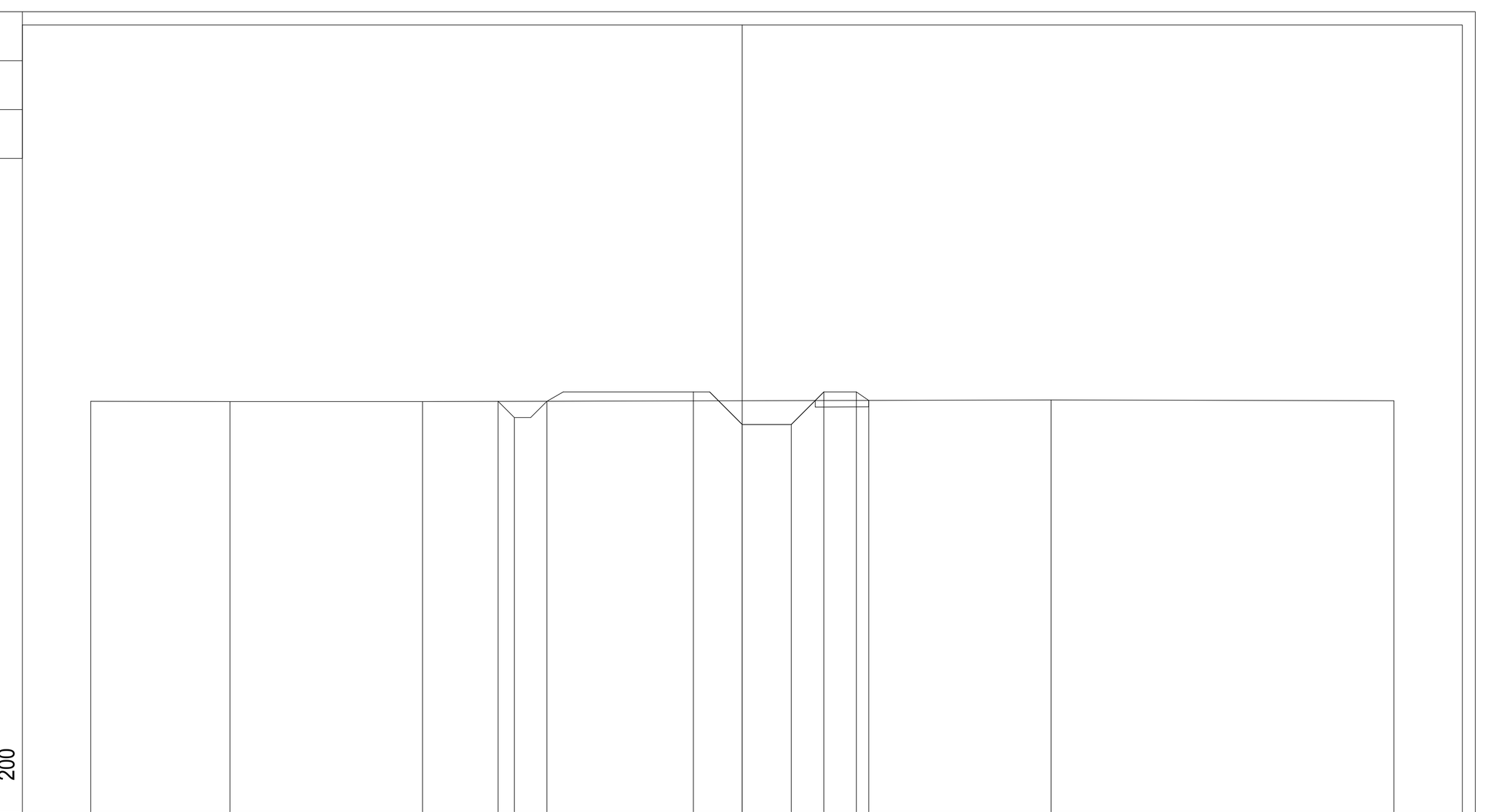

PROGRESSIVE TERRENO	-20.00	-15.72	-9.82	9.48	20.00				
PARZIALI TERRENO	4.28	5.90	19.30	10.52					
QUOTE TERRENO	115.64	115.63	115.63	115.68	115.66				
PROGRESSIVE PROGETTO	-7.50	-7.00	-6.00	-1.50	0.00	1.50	2.50	3.50	3.88
PARZIALI PROGETTO	0.50	1.00	0.50	4.00	1.50	1.50	1.00	1.00	0.38
QUOTE PROGETTO	115.64	115.14	115.64	115.92	114.92	114.92	115.92	115.92	115.67

PROFILO CANALE10B SX
SEZIONE SEZ.-20
PROGRESSIVA 587.41

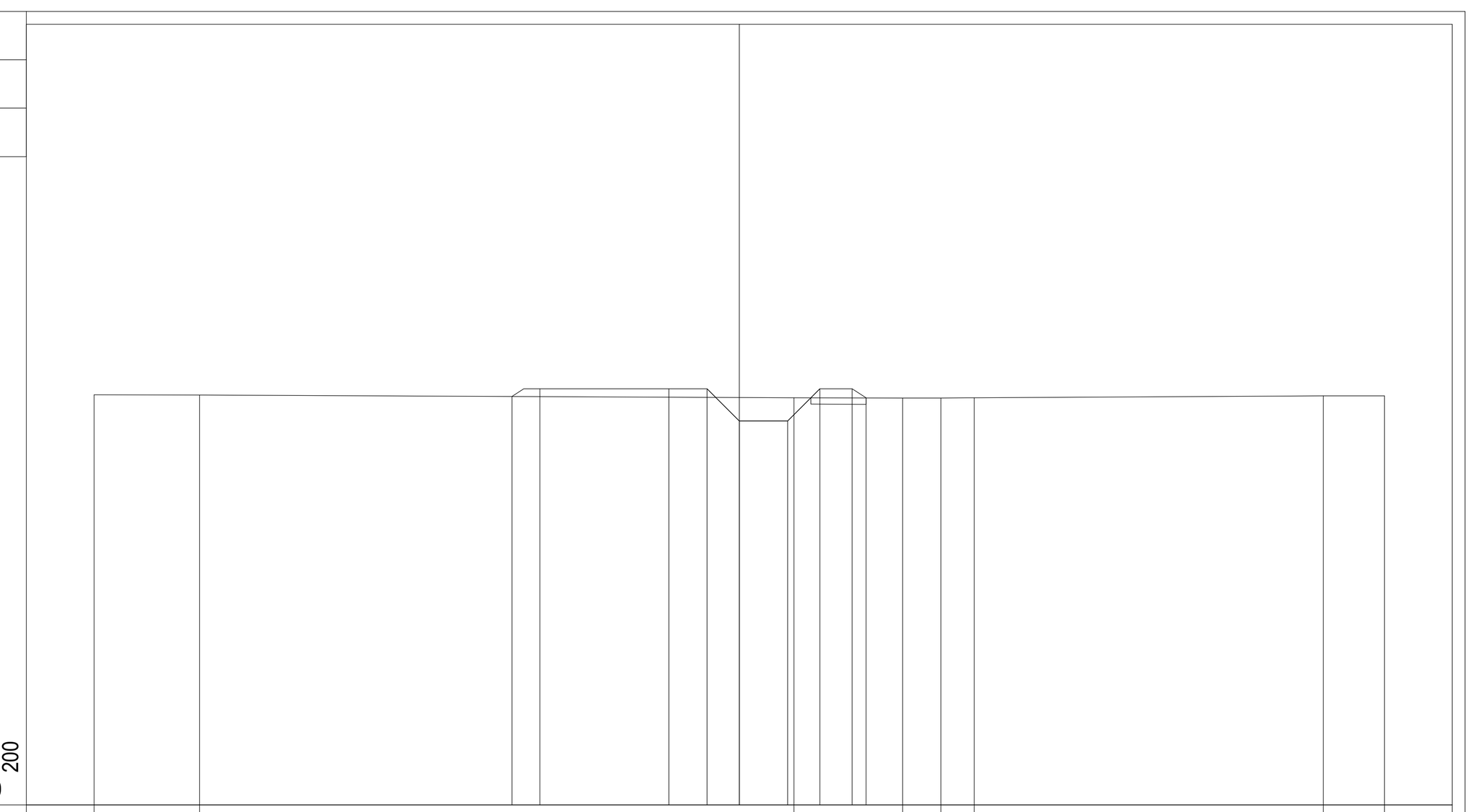

PROGRESSIVE TERRENO	-20.00	-16.73	1.70	5.06	6.25	7.28	18.11	20.00	
PARZIALI TERRENO	3.27	18.43	3.36	1.19	1.03	10.83	1.89		
QUOTE TERRENO	115.71	115.70	115.62	115.62	115.61	115.62	115.68	115.68	
PROGRESSIVE PROGETTO	-7.04	-6.18	-2.18	-1.00	0.00	1.50	2.50	3.50	3.93
PARZIALI PROGETTO	0.36	4.50	1.18	1.00	1.50	1.00	1.00	0.43	
QUOTE PROGETTO	115.66	115.90	115.90	115.90	114.90	114.90	115.90	115.90	115.62

PROFILO CANALE10B SX
SEZIONE SEZ.-21
PROGRESSIVA 607.41

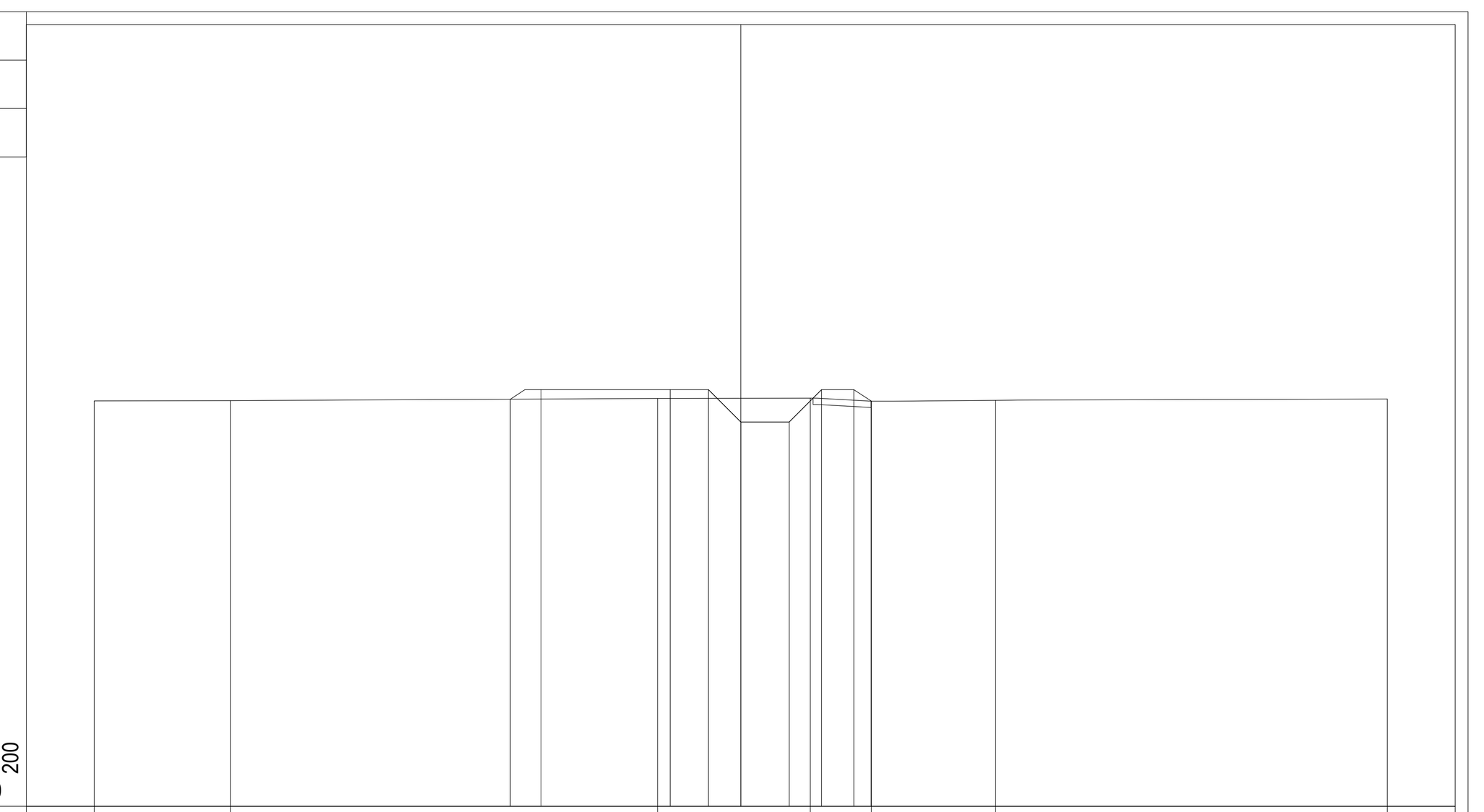

PROGRESSIVE TERRENO	-20.00	-15.79	-2.57	2.15	4.04	7.88	20.00		
PARZIALI TERRENO	4.21	13.22	4.72	1.89	3.84	12.12			
QUOTE TERRENO	115.55	115.55	115.63	115.64	115.54	115.57	115.61		
PROGRESSIVE PROGETTO	-7.13	-6.18	-2.18	-1.00	0.00	1.50	2.50	3.50	4.03
PARZIALI PROGETTO	0.45	4.50	1.18	1.00	1.50	1.00	1.00	0.53	
QUOTE PROGETTO	115.60	115.90	115.90	115.90	114.90	114.90	115.90	115.90	115.54

PROFILO CANALE10B SX
SEZIONE SEZ.-22
PROGRESSIVA 630.00

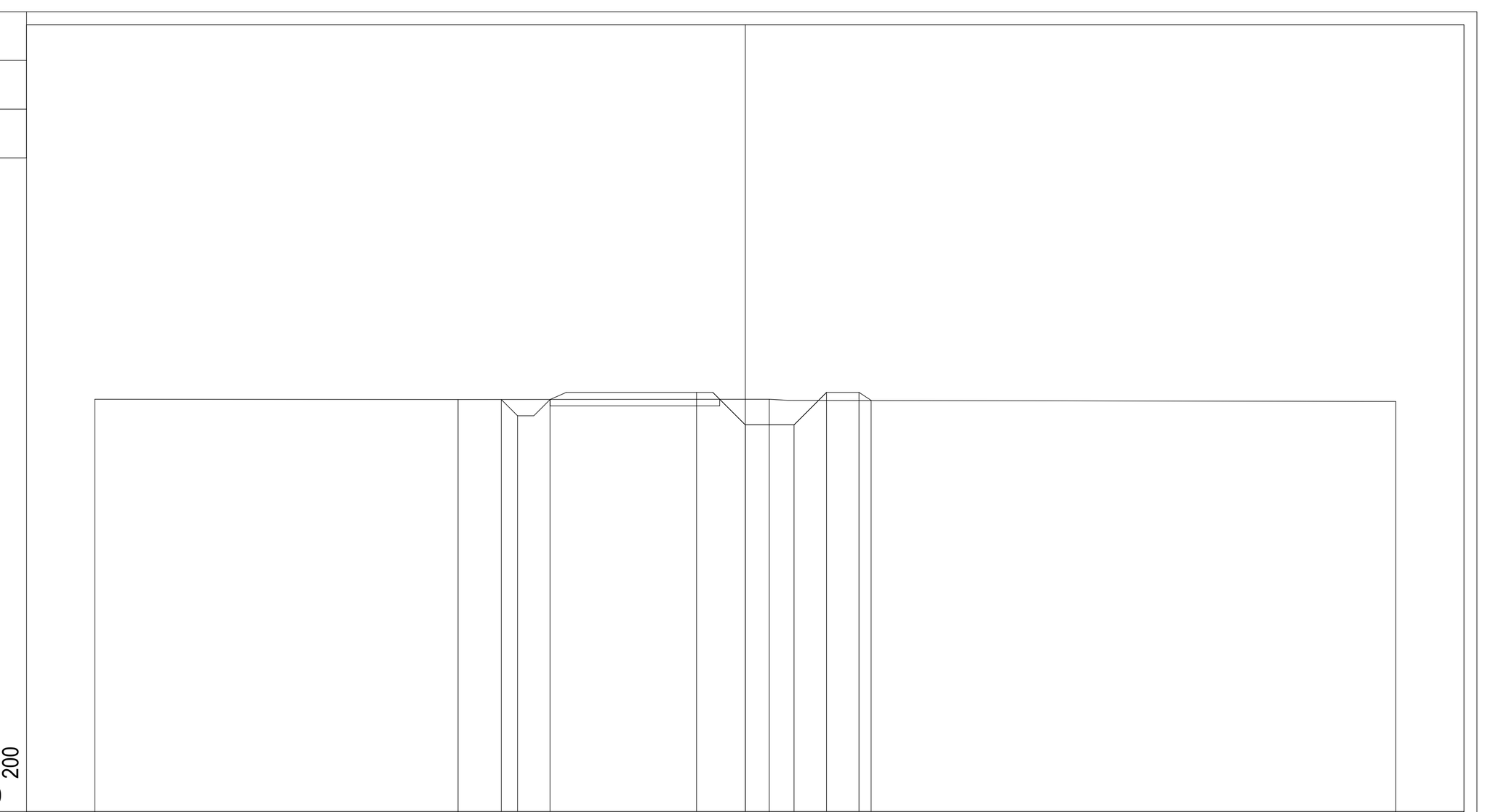

PROGRESSIVE TERRENO	-20.00	-8.83	0.74	20.00					
PARZIALI TERRENO	11.17	9.57	19.26						
QUOTE TERRENO	115.68	115.67	115.67	115.61					
PROGRESSIVE PROGETTO	-7.50	-7.00	-6.00	-1.50	0.00	1.50	2.50	3.50	3.87
PARZIALI PROGETTO	0.50	1.00	0.50	4.00	1.50	1.50	1.00	1.00	0.37
QUOTE PROGETTO	115.67	115.17	115.67	115.89	114.89	114.89	115.89	115.89	115.64

PROFILO CANALE10B SX
SEZIONE SEZ.-23
PROGRESSIVA 660.00

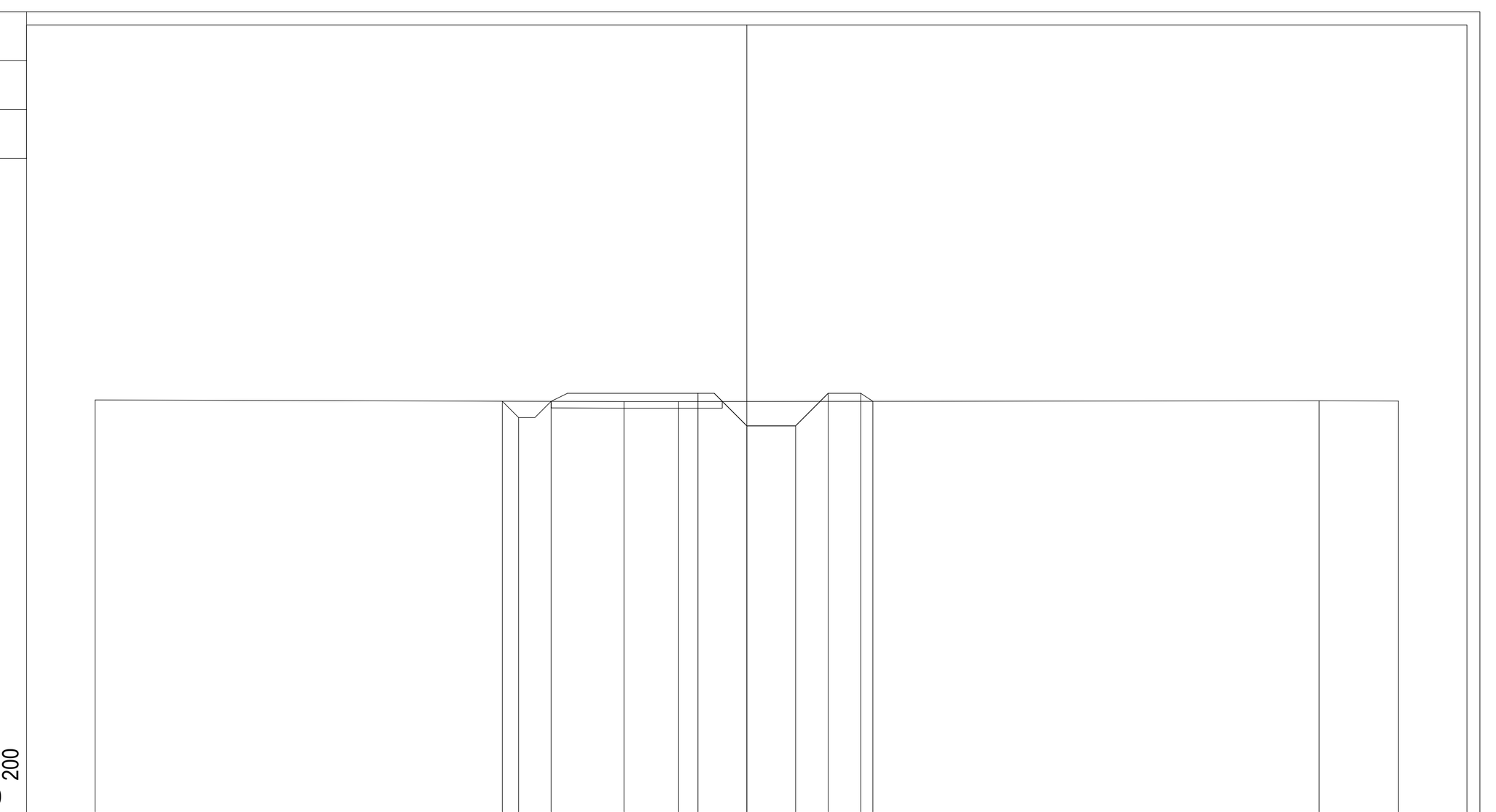

PROGRESSIVE TERRENO	-20.00	-3.76	-2.09	17.56	20.00				
PARZIALI TERRENO	16.24	1.67	19.65	2.44					
QUOTE TERRENO	115.68	115.63	115.63	115.65	115.65				
PROGRESSIVE PROGETTO	-7.50	-7.00	-6.00	-1.50	0.00	1.50	2.50	3.50	3.87
PARZIALI PROGETTO	0.50	1.00	0.50	4.00	1.50	1.50	1.00	1.00	0.37
QUOTE PROGETTO	115.64	115.14	115.64	115.89	114.89	114.89	115.89	115.89	115.64

ANAS S.p.A.
Direzione Tecnica

LAVORI DI COLLEGAMENTO TRA LA S.S.11 A MAGENTA E LA TANGENZIALE OVEST DI MILANO

VARIANTE DI ABBIATEGRASSO E ADEGUAMENTO IN SEDE DEL TRATTO ABBIATEGRASSO-VIGEVANO FINO AL PONTE SUL FIUME TICINO

1° STRALCIO DA MAGENTA A VIGEVANO - TRATTA C

PROGETTO ESECUTIVO - COD. MI608

STUDIO CORONA – Ing. Renato Vaira (Ordine degli Ingg. di Torino e Provincia n° 4663 W)
Ingegneria del Territorio s.r.l. – ING. FABRIZIO BAJETTI – Ing. Valerio Bajetti (Ordine degli Ingg. di Roma e provincia n° A-26211)
ING. RENATO – Firmato digitalmente da: FABRIZIO BAJETTI Data: 21/12/2023 18:33:57 – Ing. Renato Del Prete (Ordine degli Ingg. di Bari e provincia n° 5073)
ECOPLAN – Arch. Nicoletta Frattini (Ordine degli Arch. di Torino e provincia n° A-8433)
E&G Engineering & Graphics S.r.l. – Ing. Gabriele Incecchi (Ordine degli Ingg. di Roma e provincia n° A-12102)
CONSORZIO UNING – Società designata: GA&M – Prof. Ing. Matteo Ranieri (Ordine degli Ingg. di Bari e provincia n° 1137)
SETAC Srl Servizi & Engineering Trasporti Ambiente Costruzioni – Prof. Ing. Luigi Monterisi (Ordine degli Ingg. di Bari e provincia n° 1771)
ARKE' INGEGNERIA s.r.l. – Ing. Gioacchino Angarano (Ordine degli Ingg. di Bari e provincia n° 5970)
DOTT. GEOL. DANILO GALLO – Dott. Geol. Danilo Gallo (Ordine dei Geologi della Regione Puglia n° 588)

VISTO: IL RESPONSABILE DEL PROCEDIMENTO	INTEGRATORE DELLE PRESTAZIONI SPECIALISTICHE	GEOLOGO	IL COORDINATORE DELLA SICUREZZA IN FASE DI PROGETTAZIONE
Dott. Ing. Giuseppe Danilo MALGERI	Ing. Fabrizio BAJETTI	Prof. Ing. Geol. Luigi MONTERISI	Ing. Gianluca CICIRIELLO

FB80

F - PROGETTO IDRAULICO
FB - RETICOLO IDROGRAFICO
SEZIONI CANALE 10B SX - TAVOLA 2 DI 3

CODICE PROGETTO			NOME FILE	REVISIONE	SCALA:
PROGETTO	LIV. PROG.	N. PROG.	FB80-T00ID02IDRSZ24_A.dwg		
LO203	E	2301	CODICE ELAB. T00 ID02 IDR SZ24	A	1:200

REV.	DESCRIZIONE	DATA	REDATTO	VERIFICATO	APPROVATO
C					
B					
A	EMISSIONE	Ottobre 2023	ING. ELISABETTA ROMANO	ING. GAETANO RANIERI	ING. FABRIZIO BAJETTI