SEZIONE CORRENTI CANALE
SCALA 1:200

PROFILO CANALE14A SX
SEZIONE SEZ.-1
PROGRESSIVA 0.00

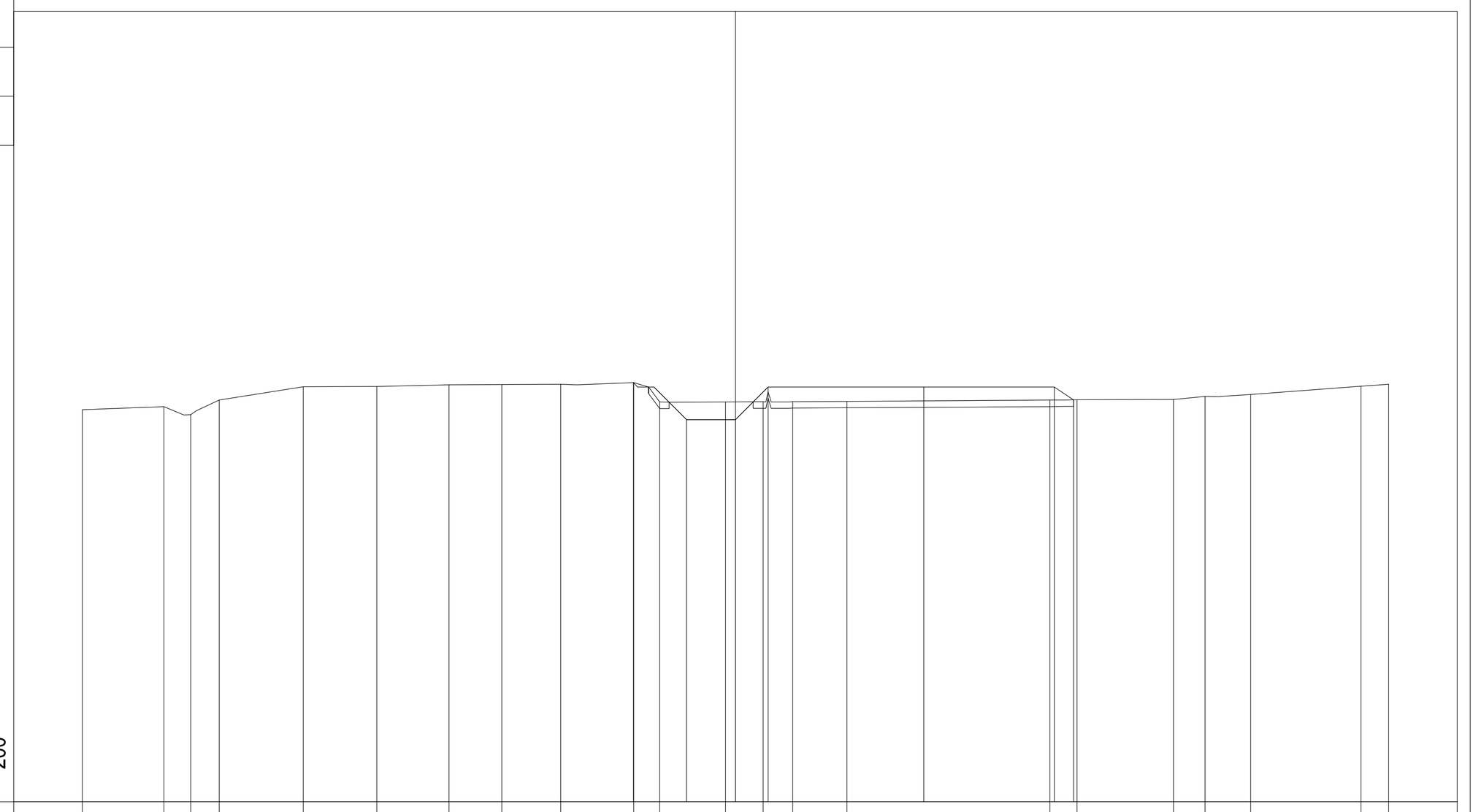

97 — 200 — 200

PROGRESSIVE TERRENO	-20.00 -17.50 -16.68 -15.80 -13.24 -10.98 -8.77 -7.15 -5.35 -3.12 -2.32 -0.30 0.85 1.75 3.41 9.63 10.46 13.41 14.37 15.78 19.16 20.00
PARZIALI TERRENO	2.50 0.82 0.88 2.56 2.26 2.21 1.62 1.80 2.23 0.80 2.02 1.15 0.90 1.66 6.22 0.83 2.95 0.96 1.41 3.38 0.84
QUOTE TERRENO	109.00 109.10 108.85 109.30 109.71 109.71 109.76 109.77 109.78 109.83 109.24 109.24 109.25 109.25 109.26 109.30 109.30 109.31 109.41 109.47 109.72 109.78
PROGRESSIVE PROGETTO	-3.13 -1.50 0.00 1.00 5.77 9.77 10.36
PARZIALI PROGETTO	1.63 1.50 1.00 4.77 4.00 0.59
QUOTE PROGETTO	109.83 108.70 108.70 109.70 109.70 109.70 109.30

PROFILO CANALE14A SX
SEZIONE SEZ.-2
PROGRESSIVA 8.94

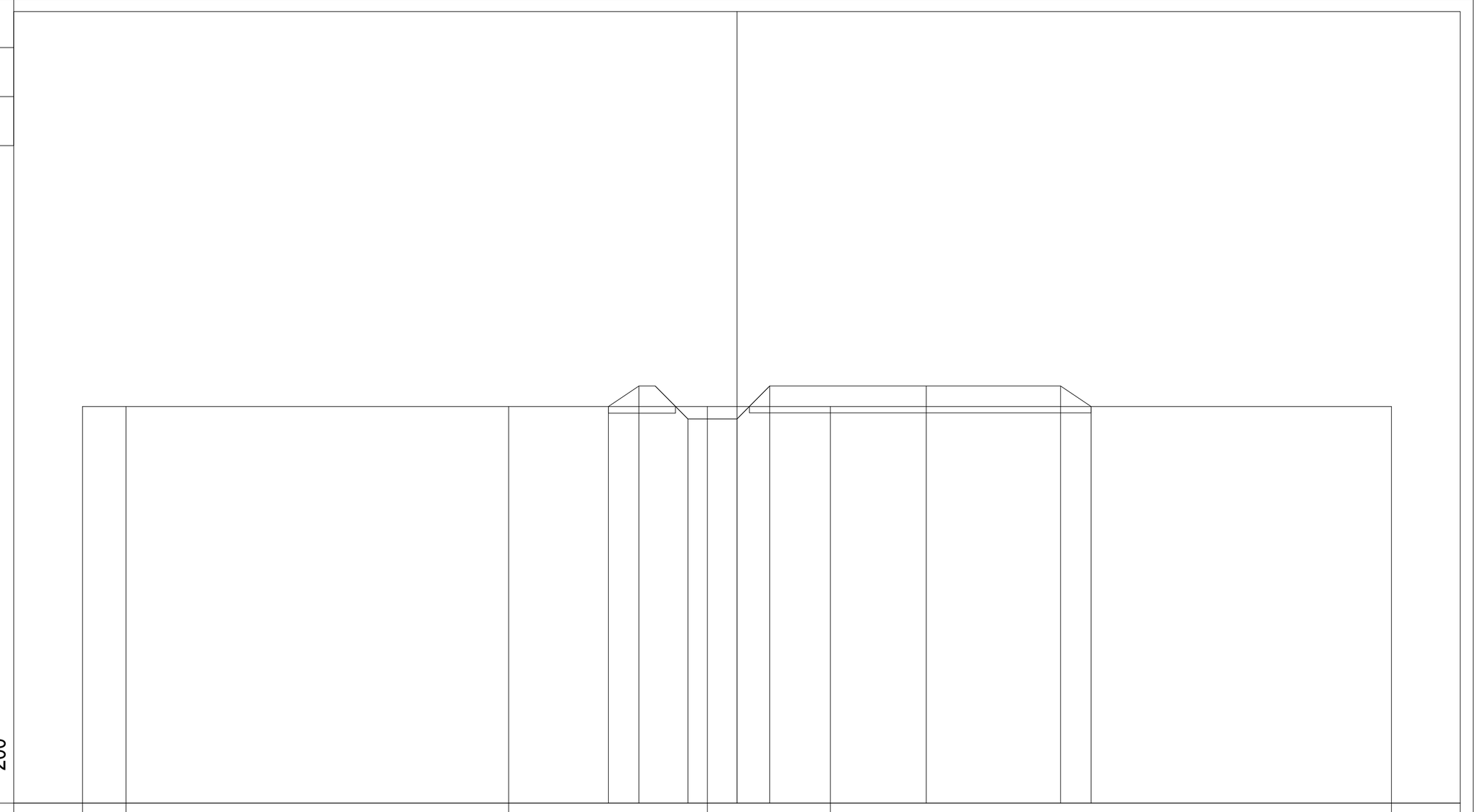

97 — 200 — 200

PROGRESSIVE TERRENO	-20.00 -18.67 -6.98 -0.91 2.86 20.00
PARZIALI TERRENO	1.33 11.69 6.07 3.77 17.14
QUOTE TERRENO	109.12 109.12 109.12 109.12 109.13 109.13
PROGRESSIVE PROGETTO	-3.93 -3.00 -1.50 0.00 1.00 5.78 9.89 10.82
PARZIALI PROGETTO	0.93 1.50 1.50 1.00 4.78 4.11 0.93
QUOTE PROGETTO	109.12 109.75 108.75 108.75 109.75 109.75 109.75 109.13

PROFILO CANALE14A SX
SEZIONE SEZ.-3
PROGRESSIVA 28.94

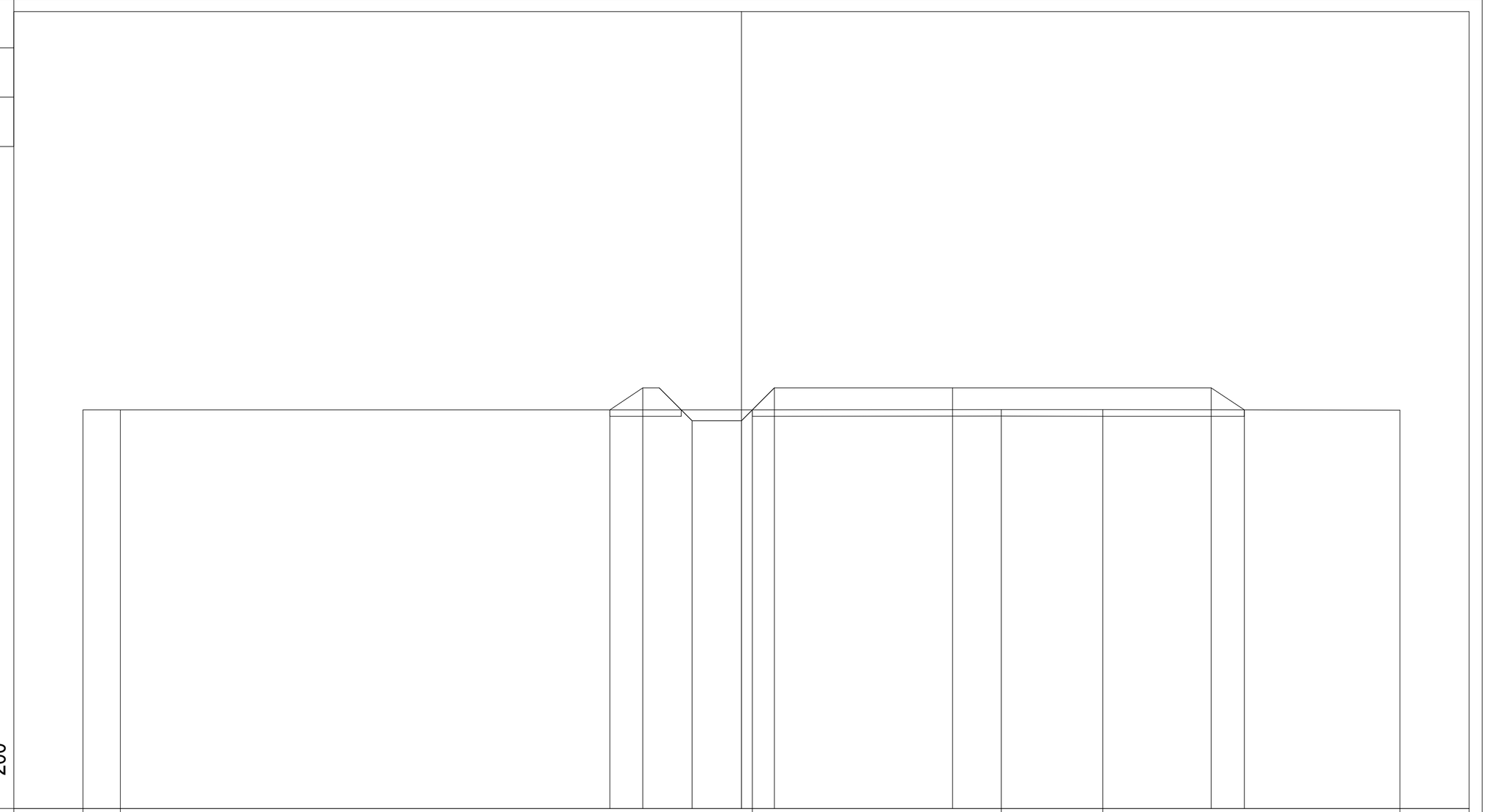

97 — 200 — 200

PROGRESSIVE TERRENO	-20.00 -18.86 0.33 7.89 10.97 20.00
PARZIALI TERRENO	1.14 19.19 7.56 3.08 9.03
QUOTE TERRENO	109.10 109.10 109.11 109.11 109.11 109.10
PROGRESSIVE PROGETTO	-4.00 -3.00 -1.50 0.00 1.00 6.41 14.27 15.27
PARZIALI PROGETTO	1.00 1.50 1.50 1.00 5.41 7.86 1.00
QUOTE PROGETTO	109.10 109.78 108.77 108.77 109.78 109.77 109.77 109.10

PROFILO CANALE14A SX
SEZIONE SEZ.-4
PROGRESSIVA 60.00

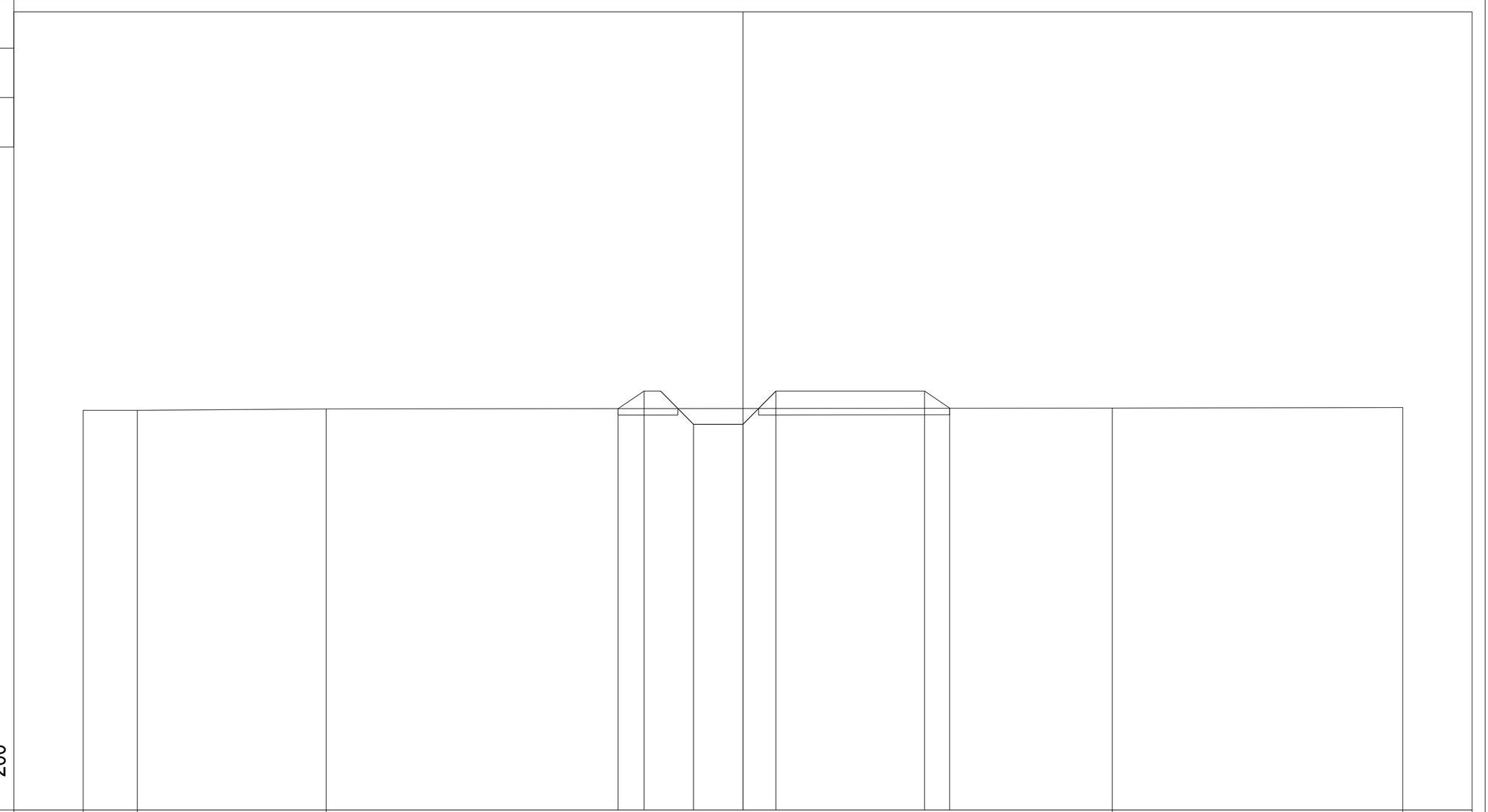

97 — 200 — 200

PROGRESSIVE TERRENO	-20.00 -18.35 -12.64 11.19 20.00
PARZIALI TERRENO	1.65 5.71 23.83 8.81
QUOTE TERRENO	109.12 109.11 109.16 109.19 109.20
PROGRESSIVE PROGETTO	-3.79 -3.00 -1.50 0.00 1.00 5.50 6.27
PARZIALI PROGETTO	0.79 1.50 1.50 1.00 4.50 0.77
QUOTE PROGETTO	109.17 109.70 108.70 108.70 109.70 109.70 109.18

PROFILO CANALE14A SX
SEZIONE SEZ.-5
PROGRESSIVA 90.00

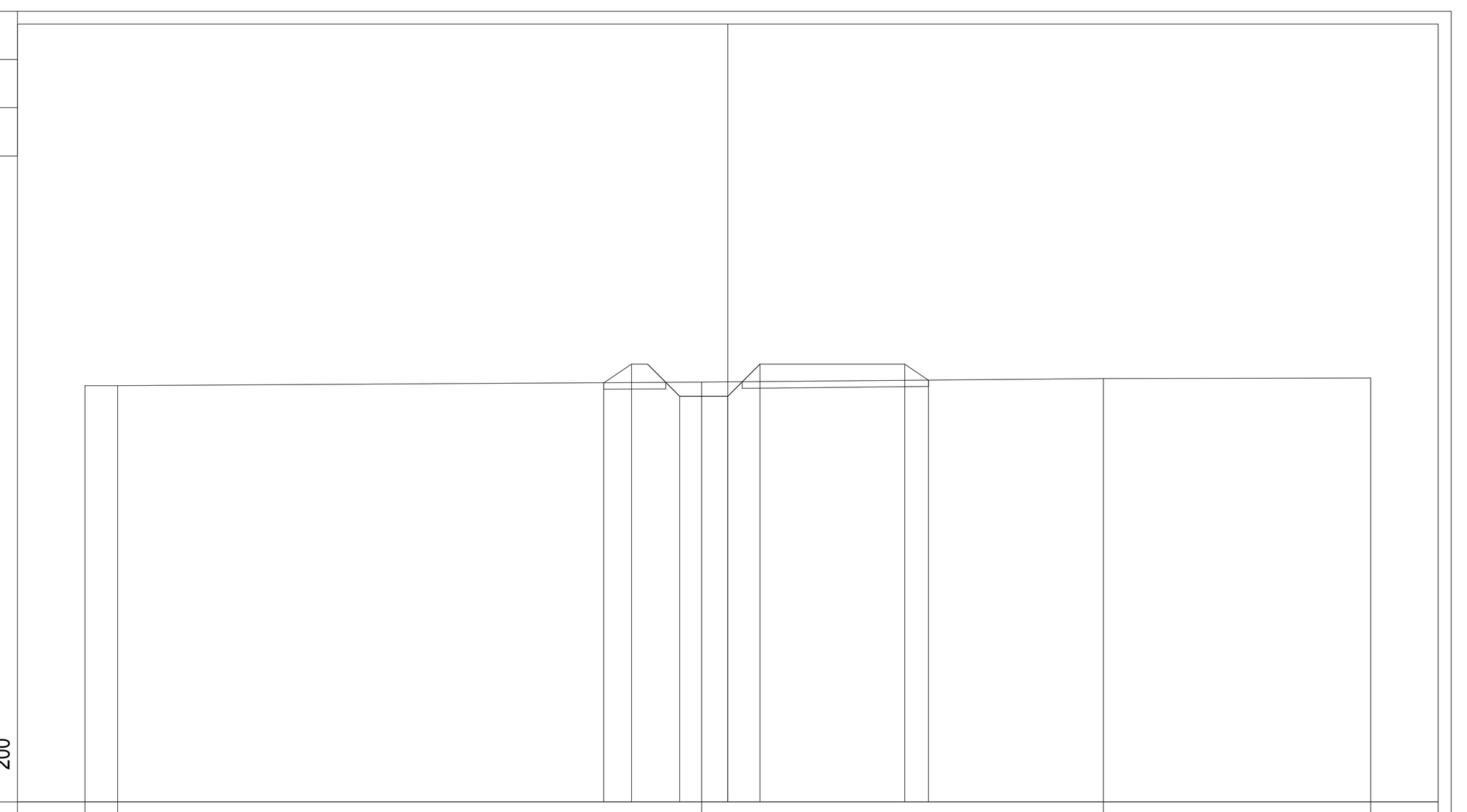

96 — 200 — 200

PROGRESSIVE TERRENO	-20.00 -18.99 -0.81 11.68 20.00
PARZIALI TERRENO	1.01 18.18 12.49 8.32
QUOTE TERRENO	108.95 108.95 109.06 109.17 109.18
PROGRESSIVE PROGETTO	-3.87 -3.00 -1.50 0.00 1.00 5.50 6.24
PARZIALI PROGETTO	0.87 1.50 1.50 1.00 4.50 0.74
QUOTE PROGETTO	109.04 109.62 108.62 108.62 109.62 109.62 109.12

PROFILO CANALE14A SX
SEZIONE SEZ.-6
PROGRESSIVA 120.00

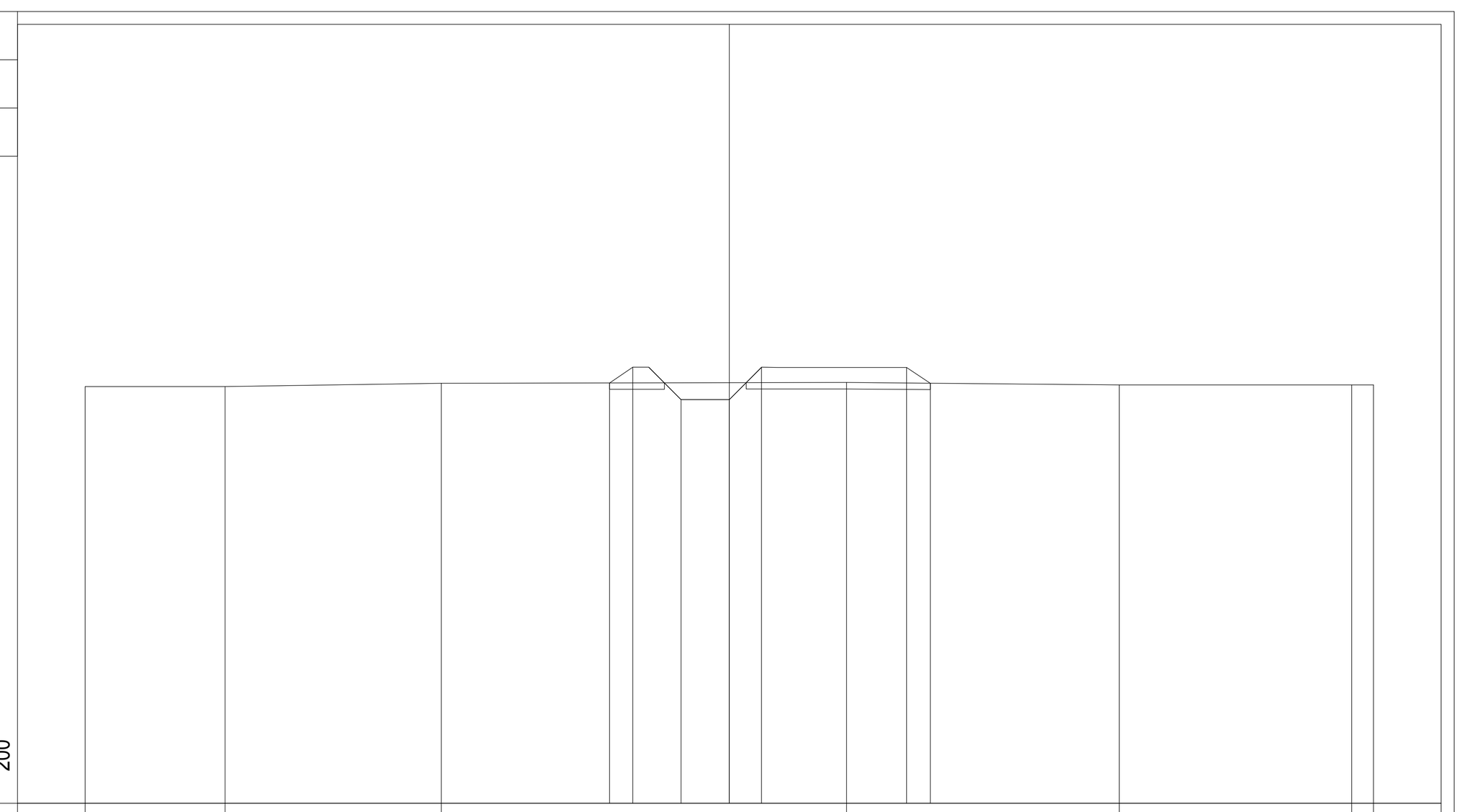

96 — 200 — 200

PROGRESSIVE TERRENO	-20.00 -15.65 -8.94 3.64 12.11 19.32 20.00
PARZIALI TERRENO	4.35 6.71 12.58 8.47 7.21 0.68
QUOTE TERRENO	108.95 108.95 109.05 109.07 108.99 108.99 108.99
PROGRESSIVE PROGETTO	-3.72 -3.00 -1.50 0.00 1.00 5.50 6.24
PARZIALI PROGETTO	0.72 1.50 1.50 1.00 4.50 0.74
QUOTE PROGETTO	109.06 109.54 108.54 108.54 109.54 109.54 109.05

PROFILO CANALE14A SX
SEZIONE SEZ.-7
PROGRESSIVA 150.00

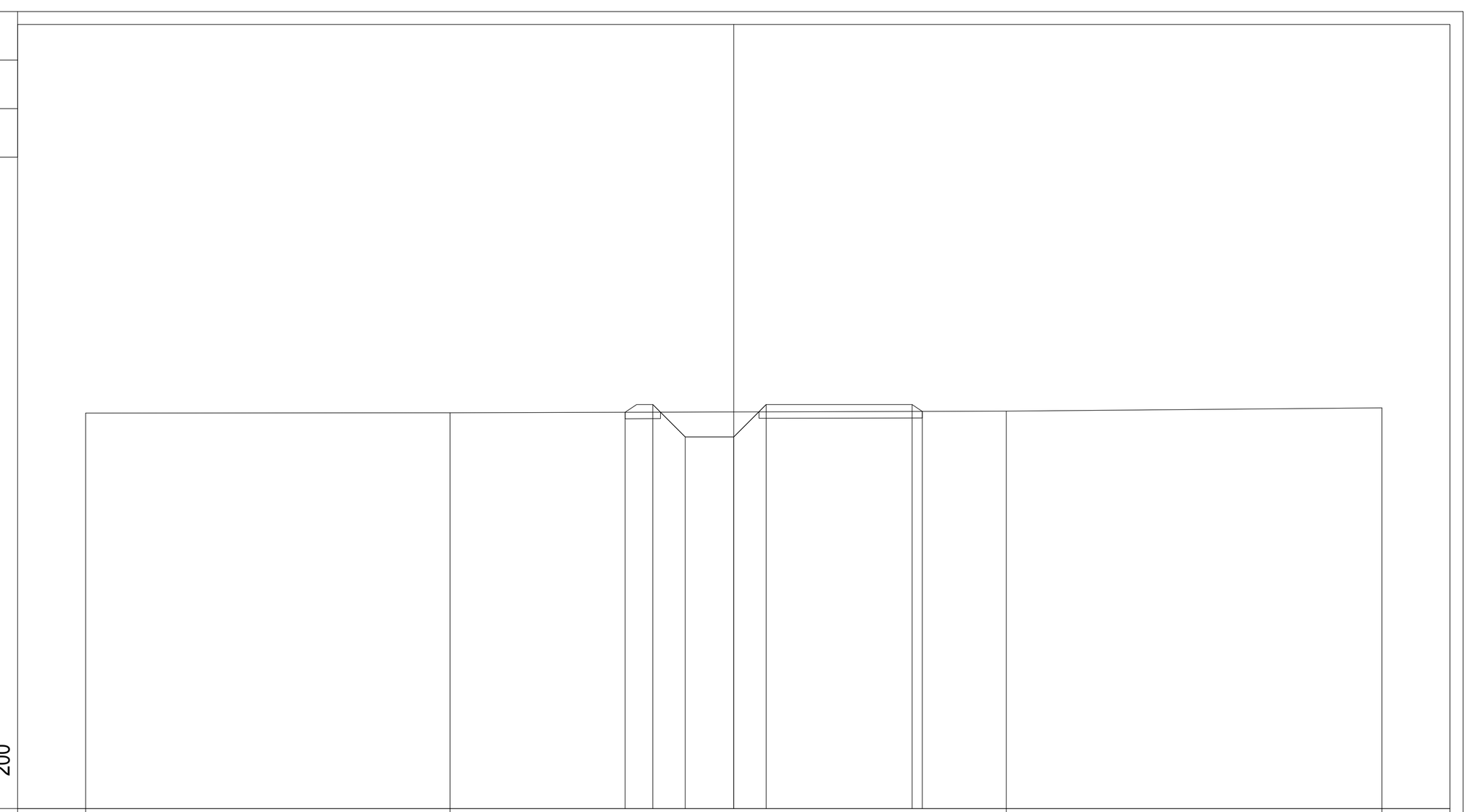

97 — 200 — 200

PROGRESSIVE TERRENO	-20.00 -8.75 8.41 20.00
PARZIALI TERRENO	11.25 17.16 11.59
QUOTE TERRENO	109.21 109.21 109.26 109.36
PROGRESSIVE PROGETTO	-3.36 -2.50 -1.50 0.00 1.00 5.50 5.82
PARZIALI PROGETTO	0.86 1.00 1.50 1.00 4.50 0.32
QUOTE PROGETTO	109.23 109.47 108.47 108.47 109.47 109.47 109.25

PROFILO CANALE14A SX
SEZIONE SEZ.-8
PROGRESSIVA 180.00

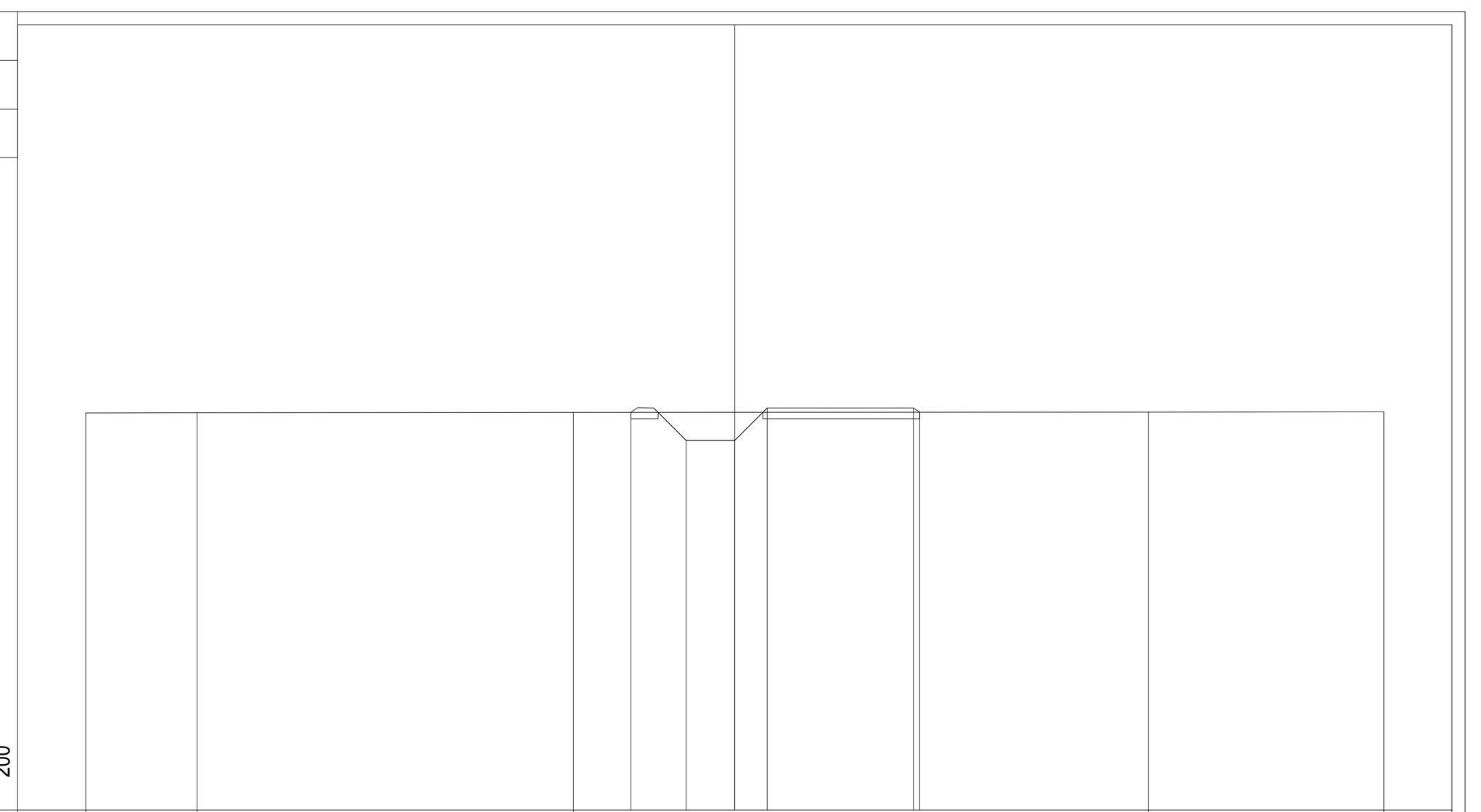

97 — 200 — 200

PROGRESSIVE TERRENO	-20.00 -16.57 -4.97 12.74 20.00
PARZIALI TERRENO	3.43 11.60 17.71 7.26
QUOTE TERRENO	109.24 109.24 109.25 109.26 109.27
PROGRESSIVE PROGETTO	-3.20 -1.50 0.00 1.00 5.50 5.70
PARZIALI PROGETTO	1.70 1.50 1.00 4.50 0.20
QUOTE PROGETTO	109.25 108.39 108.39 109.39 109.39 109.26

PROFILO CANALE14A SX
SEZIONE SEZ.-9
PROGRESSIVA 210.00

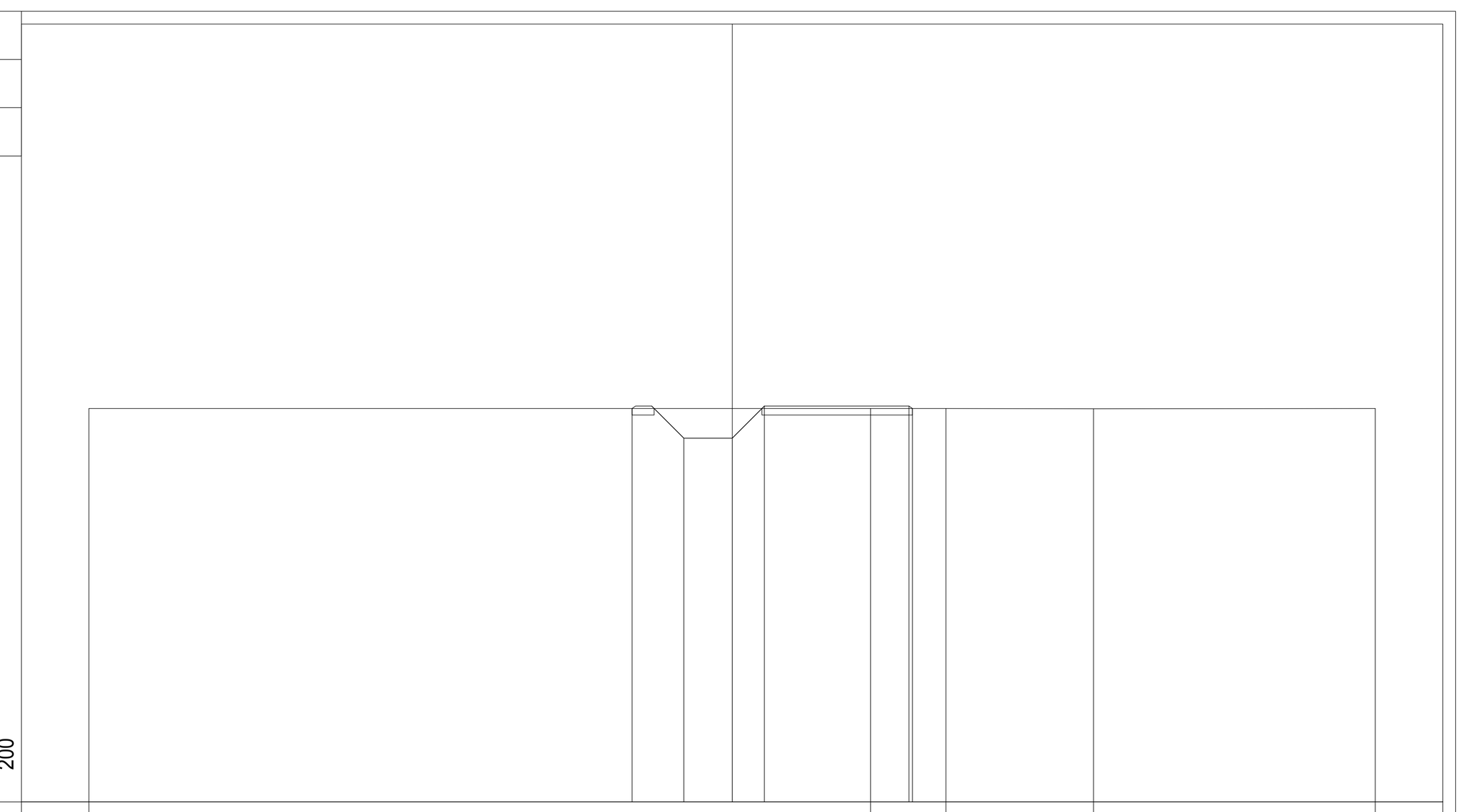

97 — 200 — 200

PROGRESSIVE TERRENO	-20.00 4.31 6.65 11.24 20.00
PARZIALI TERRENO	24.31 2.34 4.59 8.76
QUOTE TERRENO	109.24 109.24 109.24 109.23 109.24
PROGRESSIVE PROGETTO	-3.11 -1.50 0.00 1.00 5.50 5.61
PARZIALI PROGETTO	1.61 1.50 1.00 4.50 0.11
QUOTE PROGETTO	109.24 108.31 108.31 109.31 109.31 109.24

PROFILO CANALE14A SX
SEZIONE SEZ.-10
PROGRESSIVA 240.00

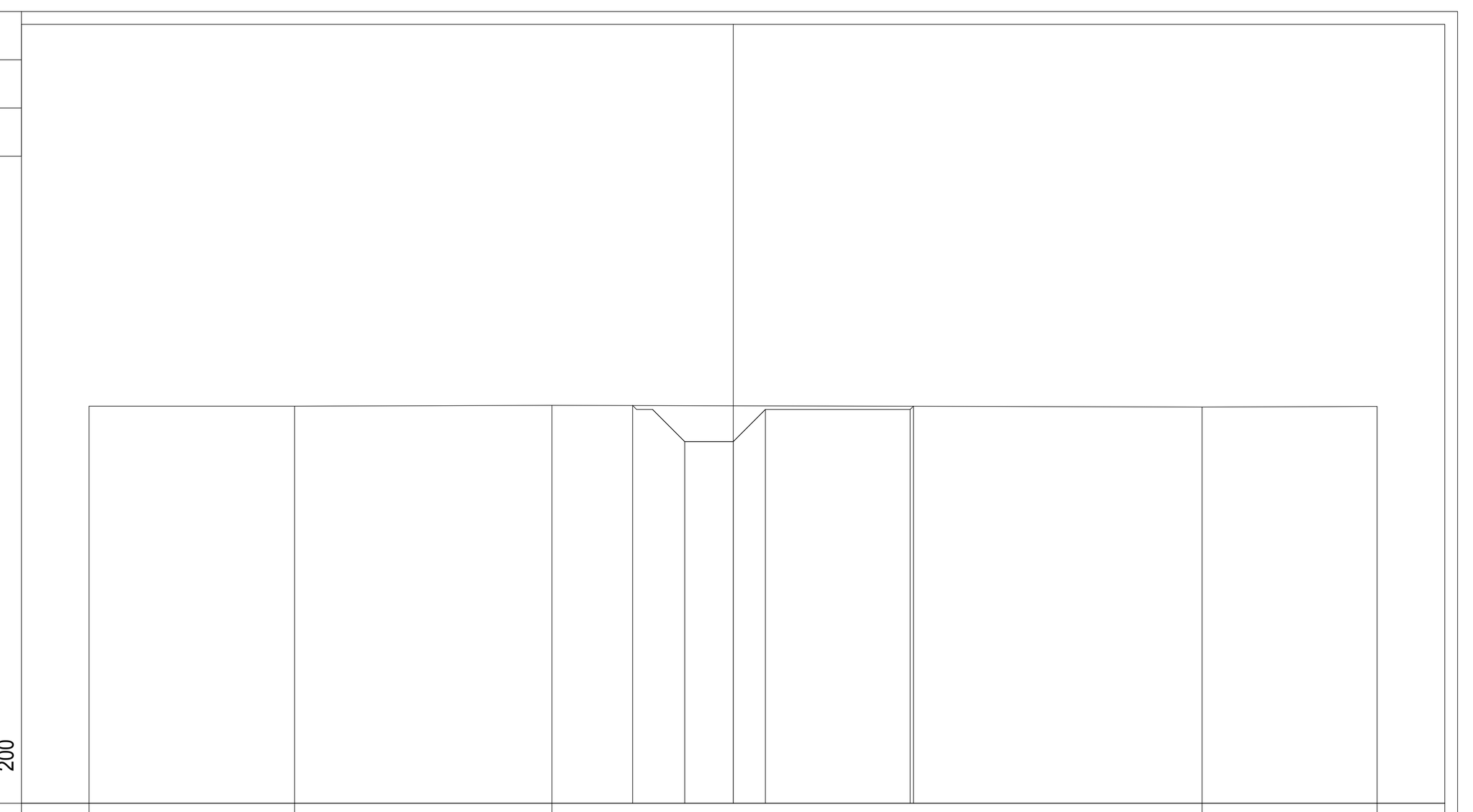

97 — 200 — 200

PROGRESSIVE TERRENO	-20.00 -13.62 -5.63 14.57 20.00
PARZIALI TERRENO	6.38 7.99 20.20 5.43
QUOTE TERRENO	109.34 109.33 109.37 109.31 109.33
PROGRESSIVE PROGETTO	-3.12 -1.50 0.00 1.00 5.50 5.60
PARZIALI PROGETTO	1.62 1.50 1.00 4.50 0.10
QUOTE PROGETTO	109.36 108.24 108.24 109.24 109.24 109.33

PROFILO CANALE14A SX
SEZIONE SEZ.-11
PROGRESSIVA 270.00

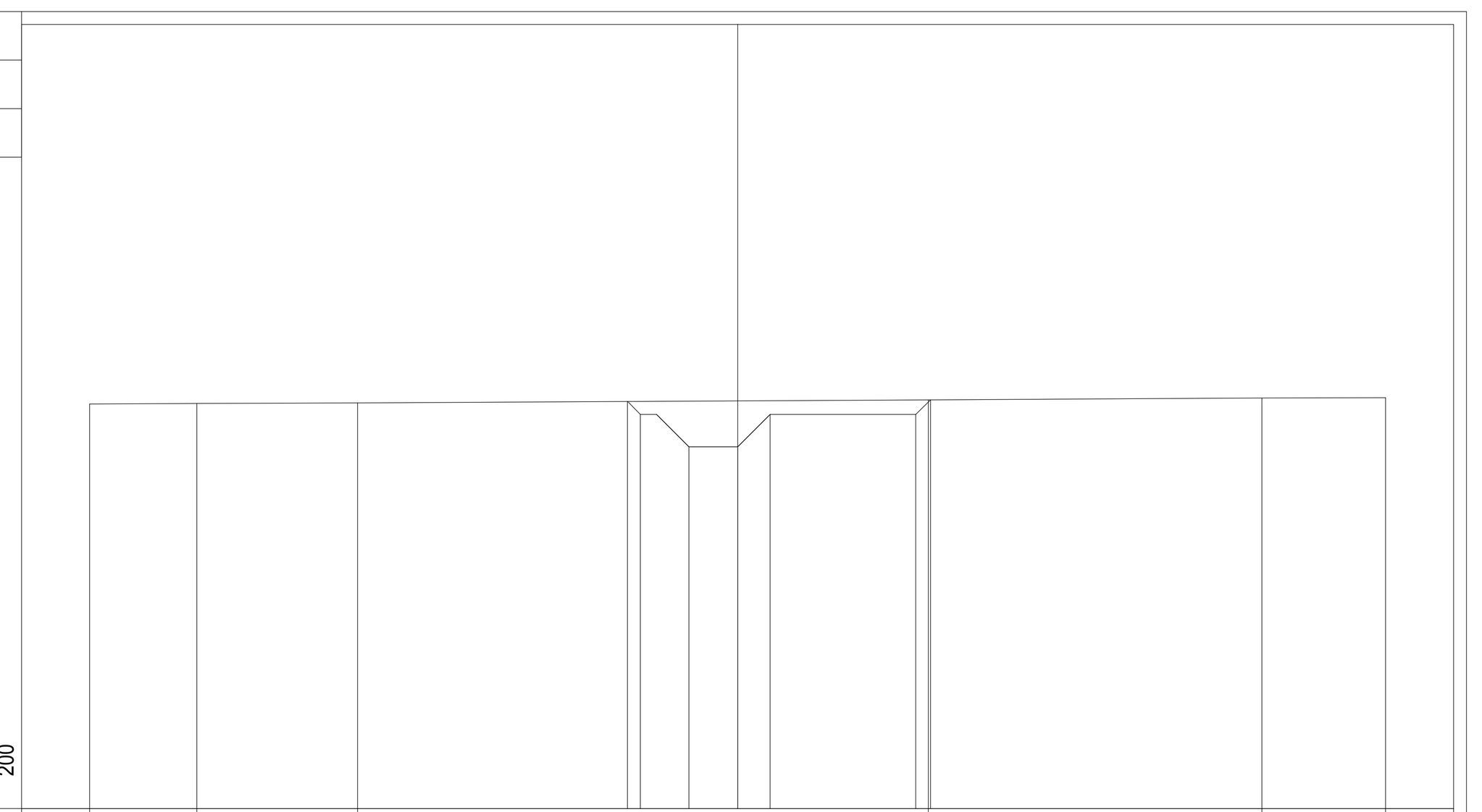

97 — 200 — 200

PROGRESSIVE TERRENO	-20.00 -16.69 -11.73 5.89 16.19 20.00
PARZIALI TERRENO	3.31 4.96 17.62 10.30 3.81
QUOTE TERRENO	109.49 109.50 109.52 109.61 109.67 109.68
PROGRESSIVE PROGETTO	-3.40 -3.00 -1.50 0.00 1.00 5.50 5.96
PARZIALI PROGETTO	0.40 1.50 1.50 1.00 4.50 0.46
QUOTE PROGETTO	109.57 109.16 108.16 108.16 109.16 109.16 109.62

PROFILO CANALE14A SX
SEZIONE SEZ.-12
PROGRESSIVA 300.00

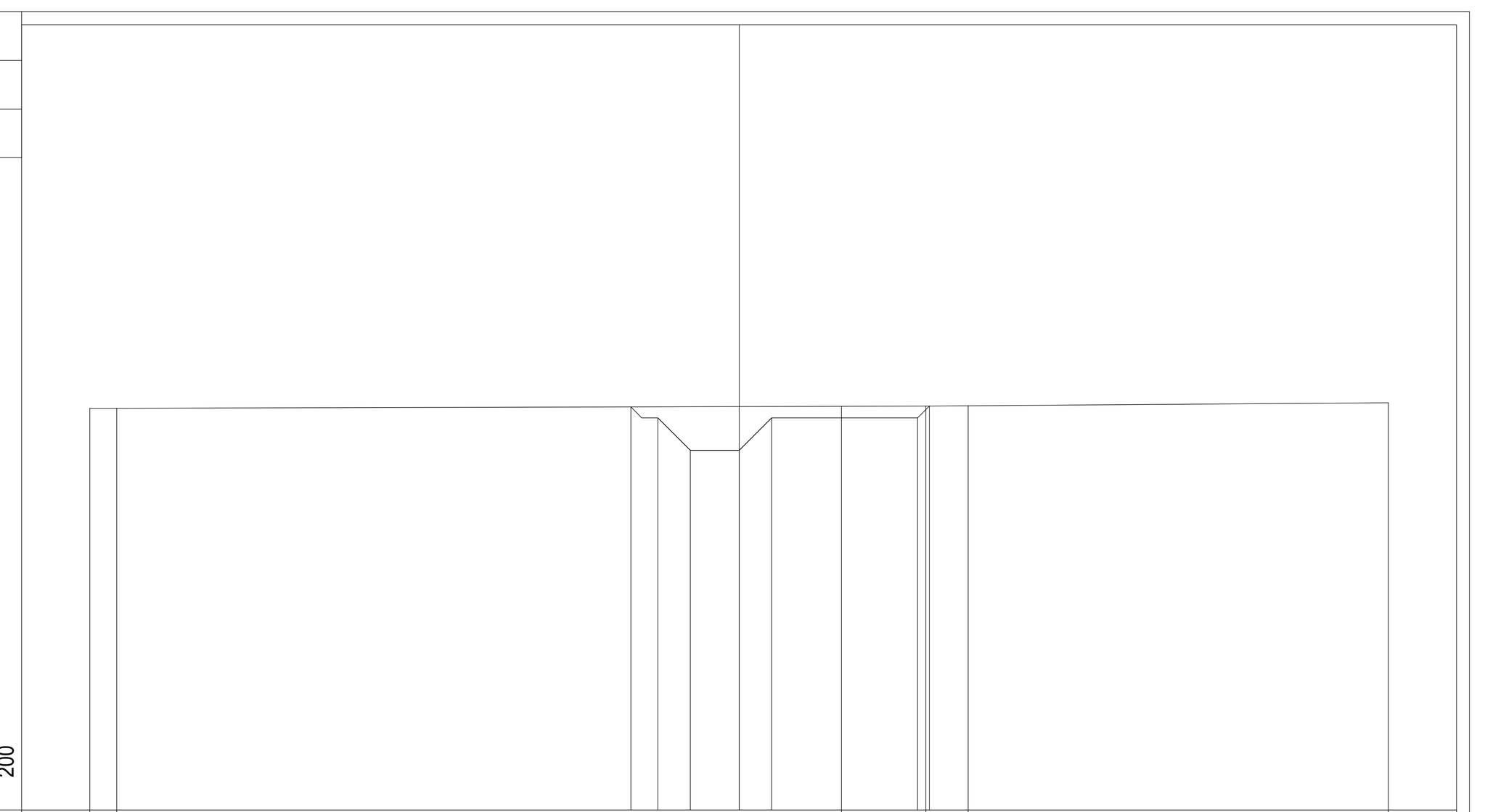

97 — 200 — 200

PROGRESSIVE TERRENO	-20.00 -19.17 3.16 5.75 7.05 20.00
PARZIALI TERRENO	0.83 22.33 2.59 1.30 12.95
QUOTE TERRENO	109.37 109.38 109.44 109.44 109.45 109.55
PROGRESSIVE PROGETTO	-3.33 -2.50 -1.50 0.00 1.00 5.50 5.86
PARZIALI PROGETTO	0.83 1.00 1.50 1.00 4.50 0.36
QUOTE PROGETTO	109.42 109.08 108.08 108.08 109.08 109.08 109.44

ANAS S.p.A.
Direzione Tecnica

LAVORI DI COLLEGAMENTO TRA LA S.S.11 A MAGENTA E LA TANGENZIALE OVEST DI MILANO

VARIANTE DI ABBIATEGRASSO E ADEGUAMENTO IN SEDE DEL TRATTO ABBIATEGRASSO-VIGEVANO FINO AL PONTE SUL FIUME TICINO

1° STRALCIO DA MAGENTA A VIGEVANO - TRATTA C

PROGETTO ESECUTIVO - COD. MI608

STUDIO CORONA — Ing. Renato Vaira (Ordine degli Ingg. di Torino e Provincia n° 4663 W)
Ingegneria del Territorio s.r.l. — Ing. Valerio Bajetti (Ordine degli Ingg. di Roma e provincia n° A-26211)
ING. RENATO DEL PRETE — Ing. Renato Del Prete (Ordine degli Ingg. di Bari e provincia n° 5073)
Firmato digitalmente da: FABRIZIO BAJETTI Data: 21/12/2023 18:34:00
ING. FABRIZIO BAJETTI
ECOPLAN — Arch. Nicoletta Frattini (Ordine degli Arch. di Torino e provincia n° A-8433)
E&G Engineering & Graphics S.r.l. — Ing. Gabriele Incecchi (Ordine degli Ingg. di Roma e provincia n° A-12102)
CONSORZIO UNING — Società designata: GA&M — Prof. Ing. Matteo Ranieri (Ordine degli Ingg. di Bari e provincia n° 1137)
SETAC Srl Servizi & Engineering Trasporti Ambiente Costruzioni — Prof. Ing. Luigi Monterisi (Ordine degli Ingg. di Bari e provincia n° 1771)
ARKE' INGEGNERIA s.r.l. — Ing. Gioacchino Angarano (Ordine degli Ingg. di Bari e provincia n° 5970)
DOTT. GEOL. DANILO GALLO — Dott. Geol. Danilo Gallo (Ordine dei Geologi della Regione Puglia n° 588)
VISTO: IL RESPONSABILE DEL PROCEDIMENTO — Dott. Ing. Giuseppe Danilo MALGERI
INTEGRATORE DELLE PRESTAZIONI SPECIALISTICHE — Ing. Fabrizio BAJETTI
GEOLOGO — Prof. Ing. Geol. Luigi MONTERISI
IL COORDINATORE DELLA SICUREZZA IN FASE DI PROGETTAZIONE — Ing. Gianluca CICIRIELLO

FB86

F - PROGETTO IDRAULICO
FB - RETICOLO IDROGRAFICO
SEZIONI CANALE 14A SX - TAVOLA 1 DI 2

CODICE PROGETTO			NOME FILE	REVISIONE	SCALA:
PROGETTO	LIV. PROG.	N. PROG.	FB86-T00ID02IDRSZ30_A.dwg		
LO203	E	2301	CODICE ELAB. T00ID02IDRSZ30	A	1:200

REV.	DESCRIZIONE	DATA	REDATTO	VERIFICATO	APPROVATO
C					
B					
A	EMISSIONE	Ottobre 2023	ING. ELISABETTA ROMANO	ING. GAETANO RANIERI	ING. FABRIZIO BAJETTI