SEZIONE CORRENTI CANALE
SCALA 1:200

PROFILO CANALE14B SX
SEZIONE SEZ.-13
PROGRESSIVA 300.00

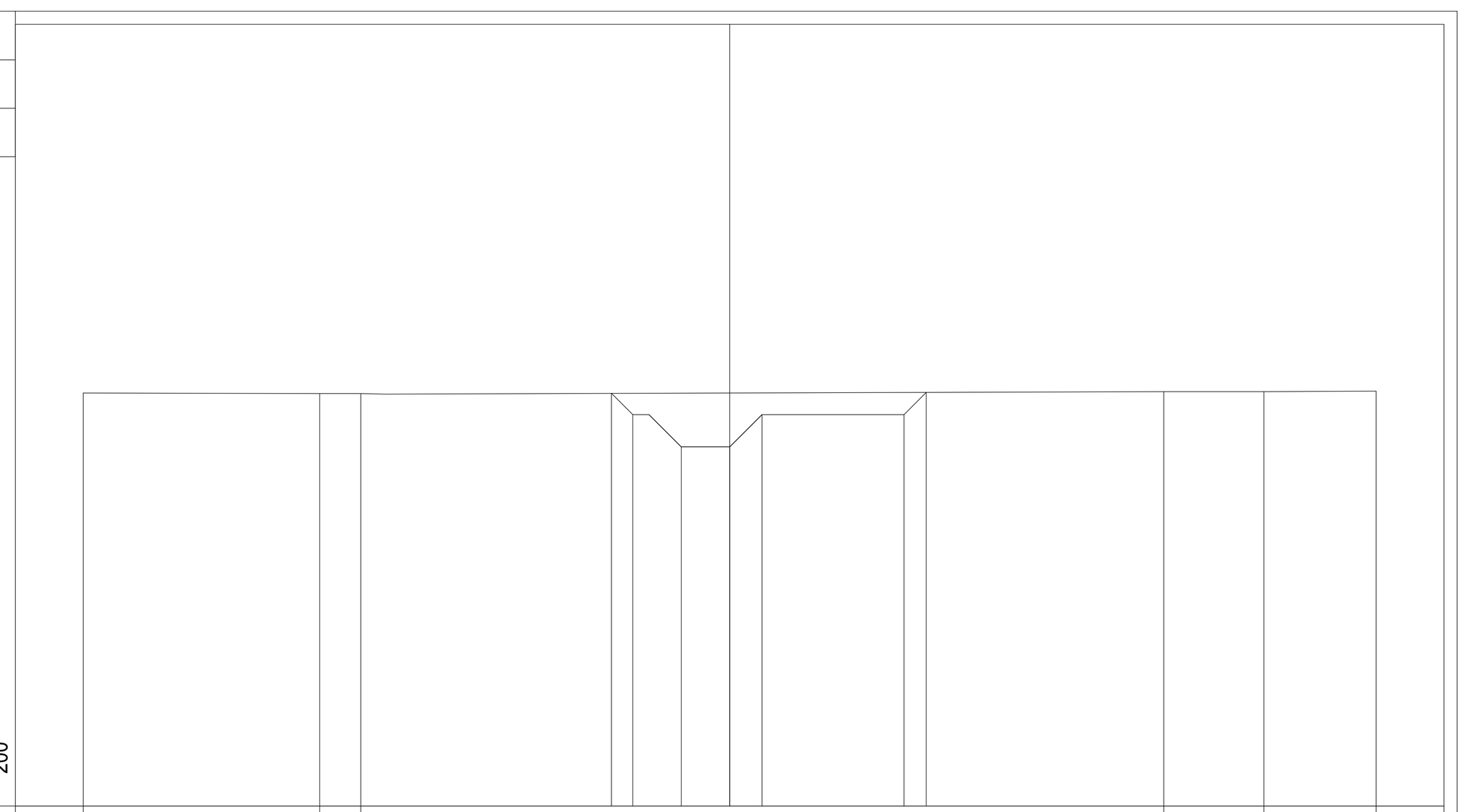

PROGRESSIVE TERRENO	-20.00, -12.69, -11.42, 13.43, 16.52, 20.00
PARZIALI TERRENO	7.31, 1.27, 24.85, 3.09, 3.48
QUOTE TERRENO	107.79, 107.76, 107.77, 107.83, 107.82, 107.85
PROGRESSIVE PROGETTO	-3.66, -3.00, -1.50, 0.00, 1.00, 5.39, 6.08
PARZIALI PROGETTO	0.66, 1.50, 1.50, 1.00, 4.39, 0.69
QUOTE PROGETTO	107.78, 107.12, 106.12, 106.12, 107.12, 107.12, 107.81

PROFILO CANALE14B SX
SEZIONE SEZ.-14
PROGRESSIVA 330.00

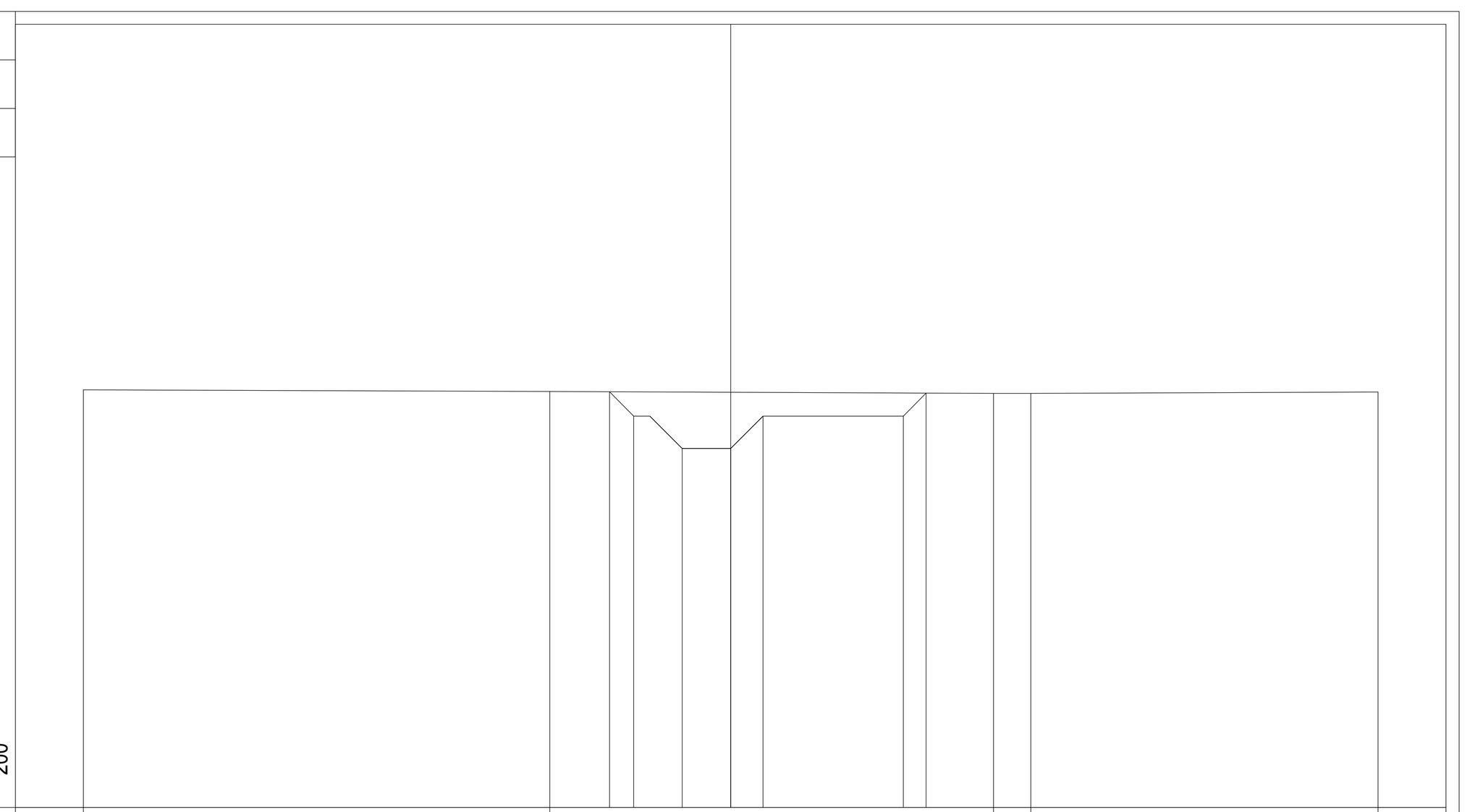

PROGRESSIVE TERRENO	-20.00, -5.59, 8.12, 9.27, 20.00
PARZIALI TERRENO	14.41, 13.71, 1.15, 10.73
QUOTE TERRENO	107.91, 107.85, 107.79, 107.80, 107.84
PROGRESSIVE PROGETTO	-3.75, -3.00, -1.50, 0.00, 1.00, 5.33, 6.04
PARZIALI PROGETTO	0.75, 1.50, 1.50, 1.00, 4.33, 0.71
QUOTE PROGETTO	107.84, 107.10, 106.10, 106.10, 107.10, 107.10, 107.80

PROFILO CANALE14B SX
SEZIONE SEZ.-15
PROGRESSIVA 360.00

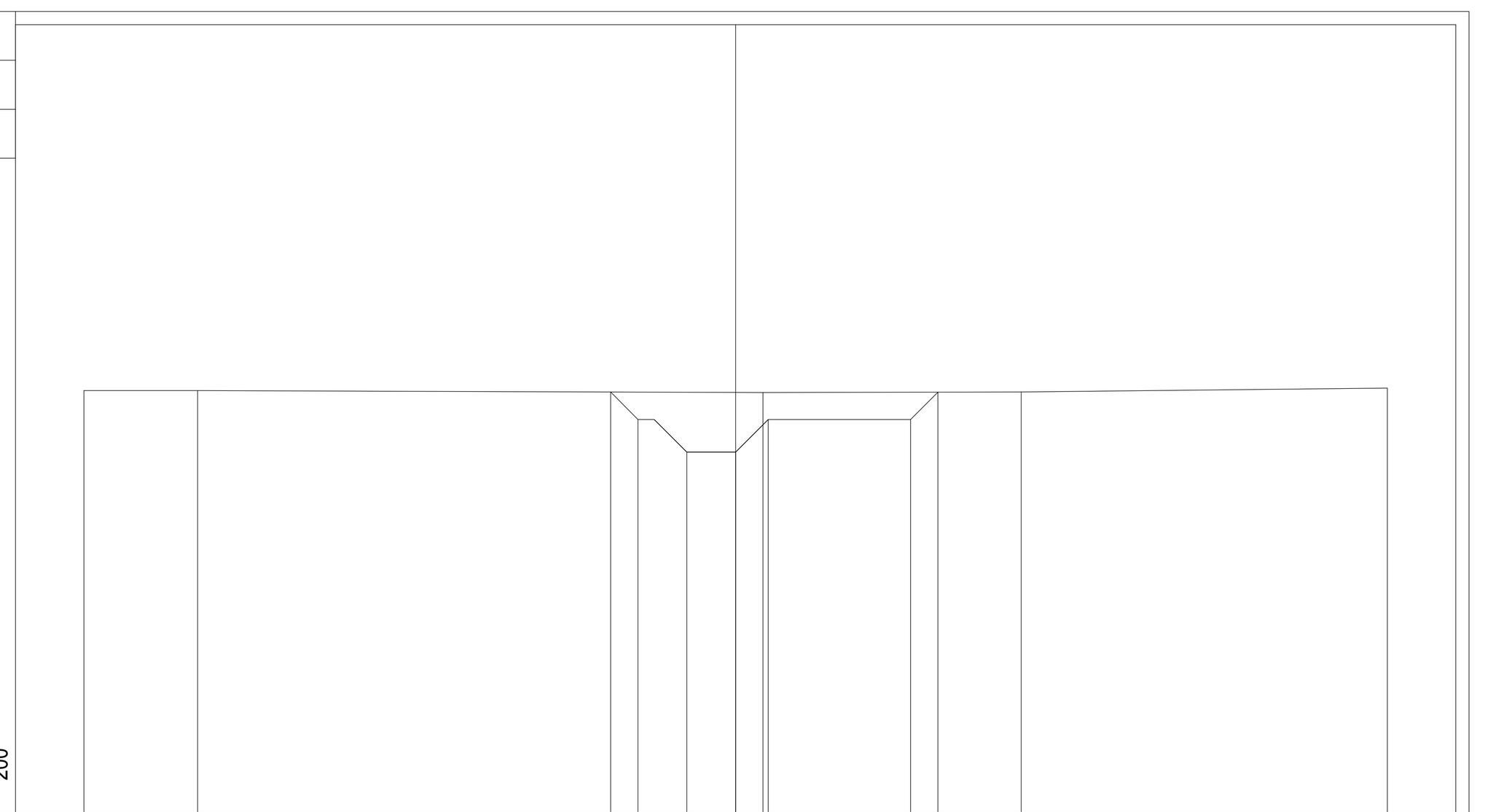

PROGRESSIVE TERRENO	-20.00, -16.51, 0.84, 8.76, 20.00
PARZIALI TERRENO	3.49, 17.35, 7.92, 11.24
QUOTE TERRENO	107.96, 107.96, 107.90, 107.92, 108.04
PROGRESSIVE PROGETTO	-3.84, -3.00, -1.50, 0.00, 1.00, 5.37, 6.21
PARZIALI PROGETTO	0.84, 1.50, 1.50, 1.00, 4.37, 0.84
QUOTE PROGETTO	107.92, 107.08, 106.07, 106.07, 107.08, 107.07, 107.91

PROFILO CANALE14B SX
SEZIONE SEZ.-16
PROGRESSIVA 390.00

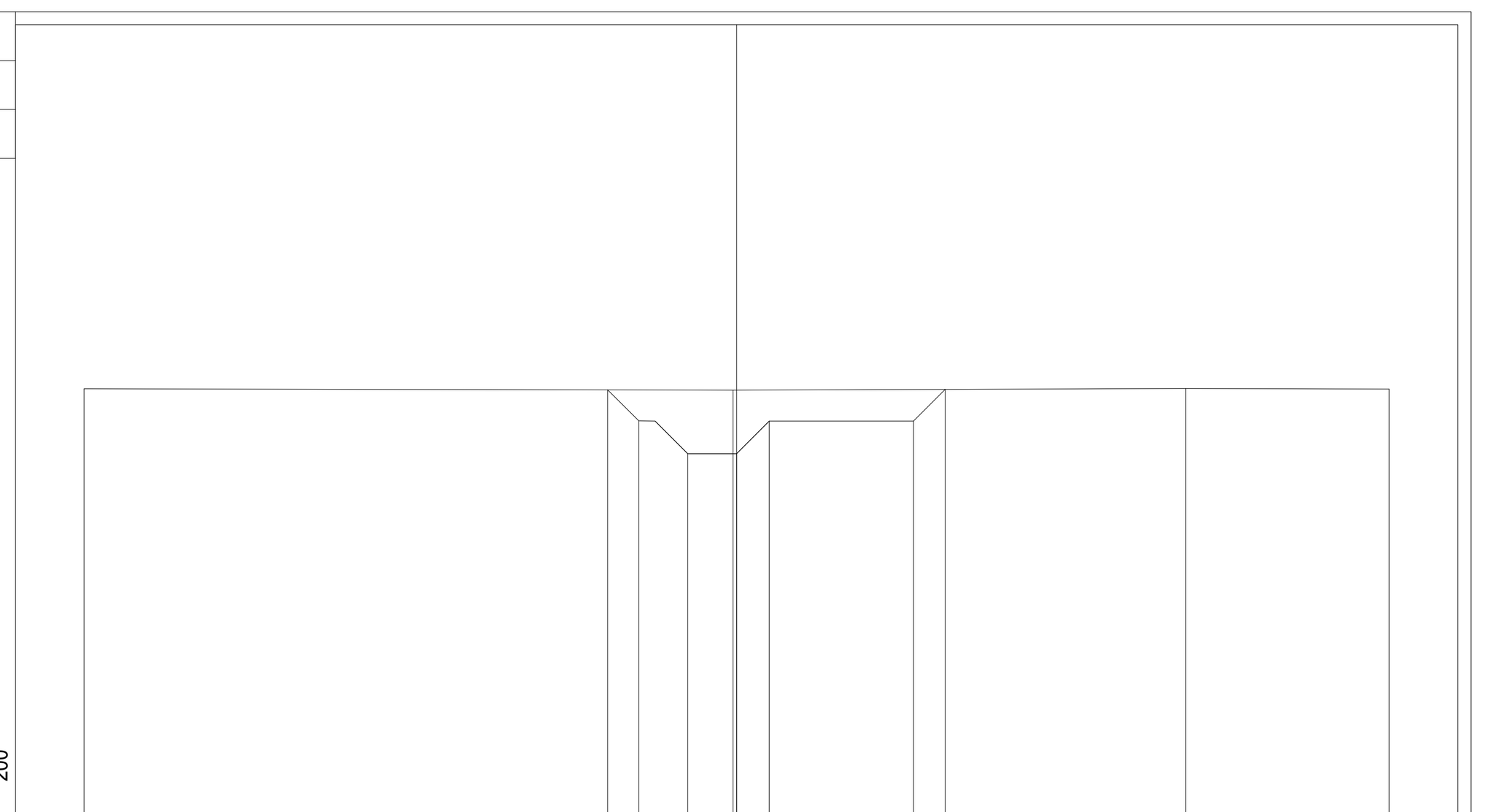

PROGRESSIVE TERRENO	-20.00, -0.11, 13.76, 20.00
PARZIALI TERRENO	19.89, 13.87, 6.24
QUOTE TERRENO	108.04, 108.00, 108.05, 108.04
PROGRESSIVE PROGETTO	-3.95, -3.00, -1.50, 0.00, 1.00, 5.42, 6.39
PARZIALI PROGETTO	0.95, 1.50, 1.50, 1.00, 4.42, 0.97
QUOTE PROGETTO	108.01, 107.05, 106.05, 106.05, 107.05, 107.05, 108.02

PROFILO CANALE14B SX
SEZIONE SEZ.-17
PROGRESSIVA 420.00

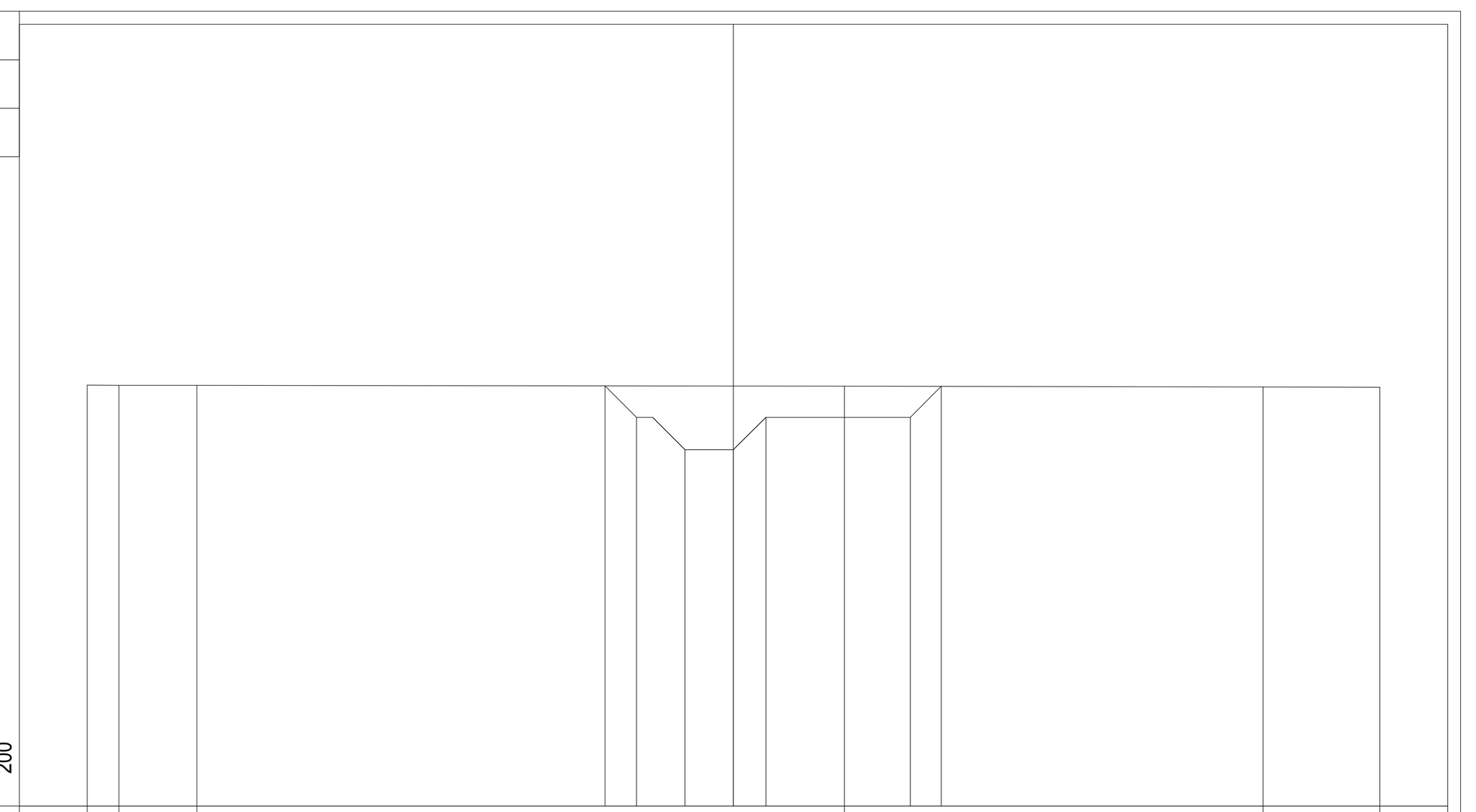

PROGRESSIVE TERRENO	-20.00, -19.02, -16.61, 3.44, 16.39, 20.00
PARZIALI TERRENO	0.98, 2.41, 20.05, 12.95, 3.61
QUOTE TERRENO	108.03, 108.02, 108.02, 108.00, 107.97, 107.96
PROGRESSIVE PROGETTO	-3.97, -3.00, -1.50, 0.00, 1.00, 5.47, 6.43
PARZIALI PROGETTO	0.97, 1.50, 1.50, 1.00, 4.47, 0.96
QUOTE PROGETTO	108.01, 107.03, 106.03, 106.03, 107.03, 107.03, 107.99

PROFILO CANALE14B SX
SEZIONE SEZ.-18
PROGRESSIVA 457.23

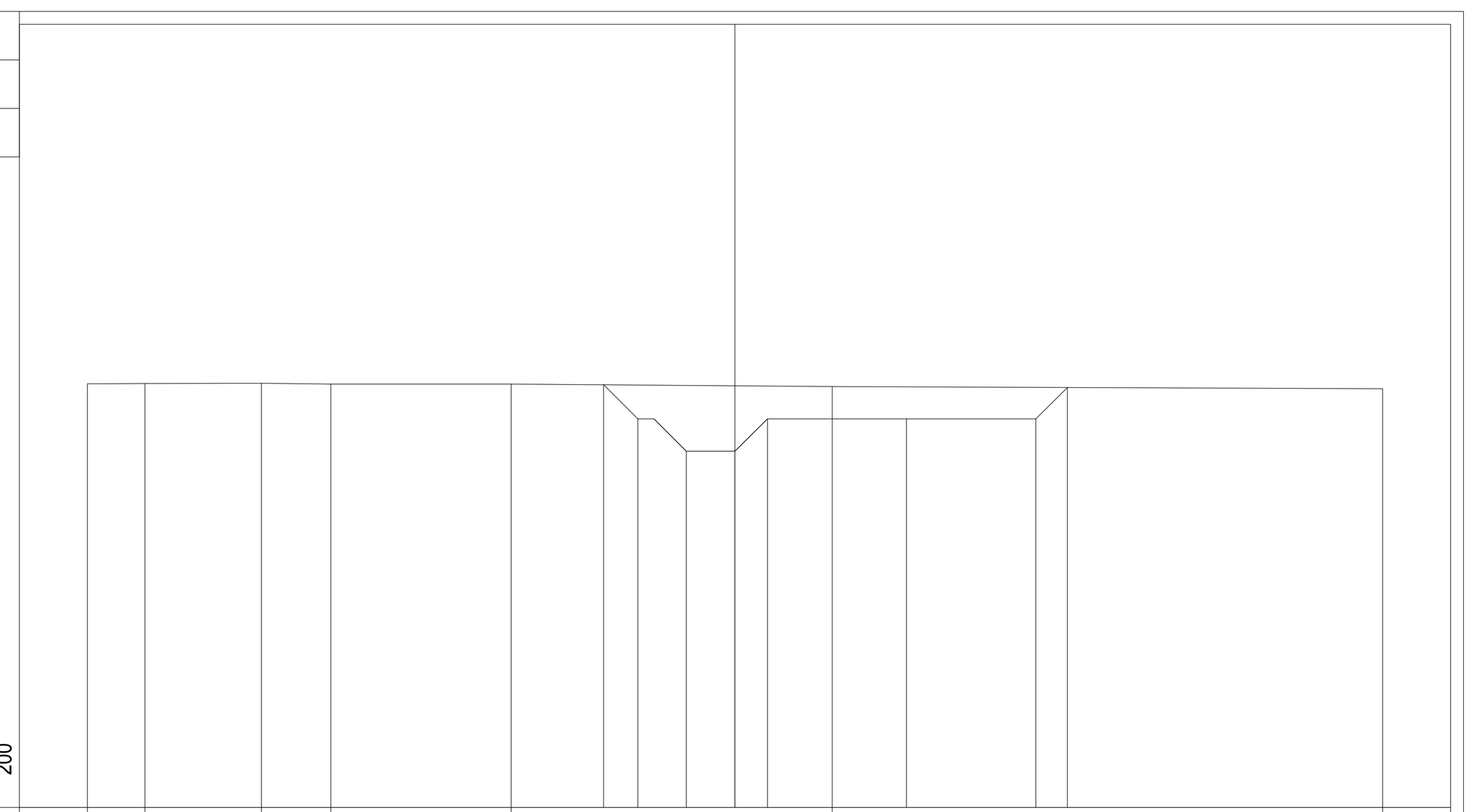

PROGRESSIVE TERRENO	-20.00, -18.22, -14.62, -12.49, -6.91, 3.00, 20.00
PARZIALI TERRENO	1.78, 3.60, 2.13, 5.58, 9.91, 17.00
QUOTE TERRENO	108.10, 108.10, 108.11, 108.08, 108.09, 108.00, 107.94
PROGRESSIVE PROGETTO	-4.06, -3.00, -1.50, 0.00, 1.00, 5.30, 9.30, 10.26
PARZIALI PROGETTO	1.06, 1.50, 1.50, 1.00, 4.30, 4.00, 0.96
QUOTE PROGETTO	108.06, 107.01, 106.01, 106.01, 107.01, 107.01, 107.01, 107.98

PROFILO CANALE14B SX
SEZIONE SEZ.-19
PROGRESSIVA 477.23

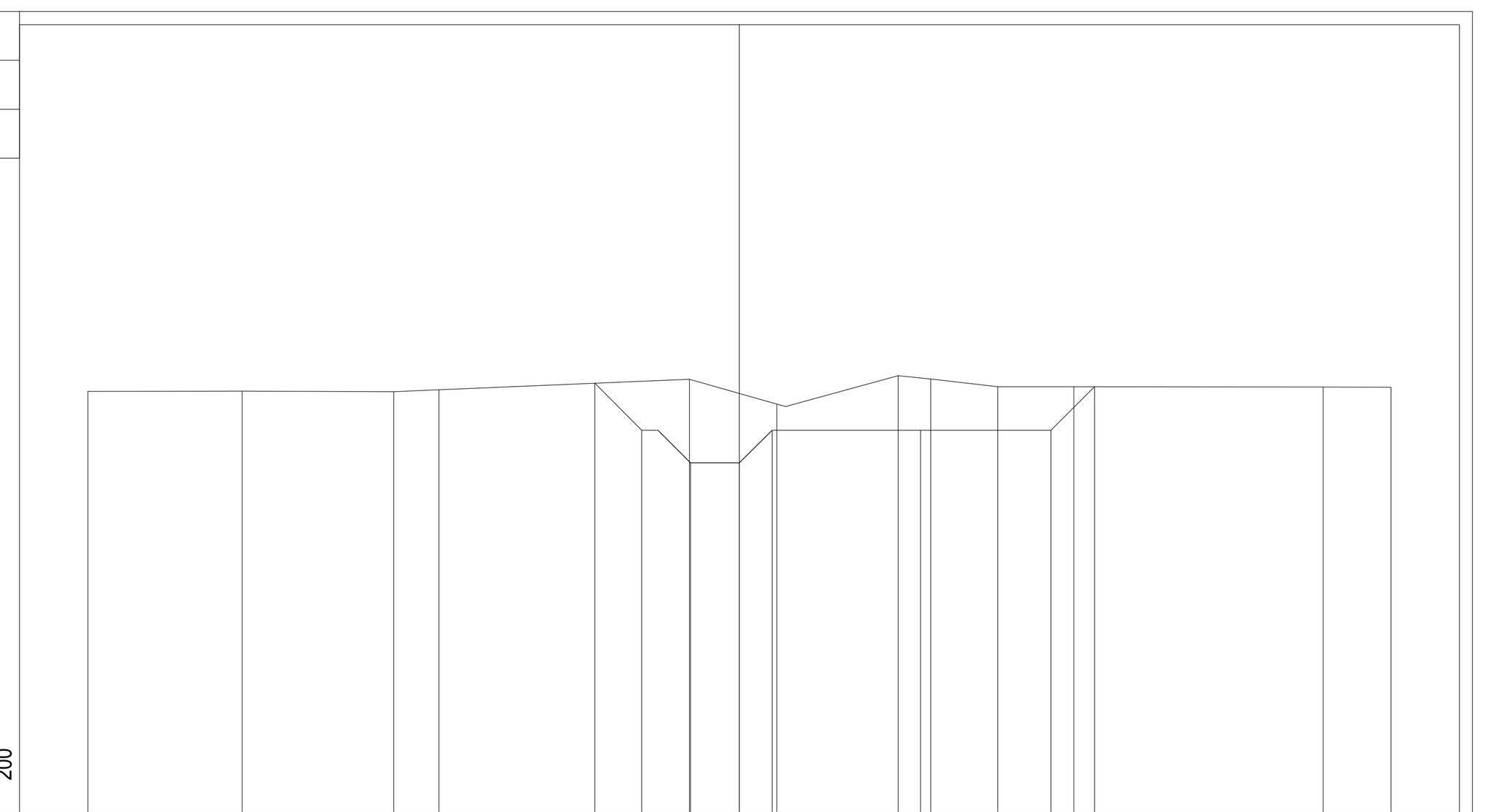

PROGRESSIVE TERRENO	-20.00, -15.27, -10.62, -9.22, -1.54, 1.14, 4.87, 5.87, 7.93, 10.27, 17.92, 20.00
PARZIALI TERRENO	4.73, 4.65, 1.40, 7.68, 2.68, 3.73, 1.00, 2.06, 2.34, 7.65, 2.08
QUOTE TERRENO	107.94, 107.95, 107.93, 107.99, 108.31, 107.55, 108.42, 108.32, 108.08, 108.08, 108.07, 108.06
PROGRESSIVE PROGETTO	-4.44, -3.00, -1.50, 0.00, 1.00, 5.56, 9.56, 10.90
PARZIALI PROGETTO	1.44, 1.50, 1.50, 1.00, 4.56, 4.00, 1.34
QUOTE PROGETTO	108.19, 106.74, 105.74, 105.74, 106.74, 106.74, 106.74, 108.08

PROFILO CANALE14B SX
SEZIONE SEZ.-20
PROGRESSIVA 510.00

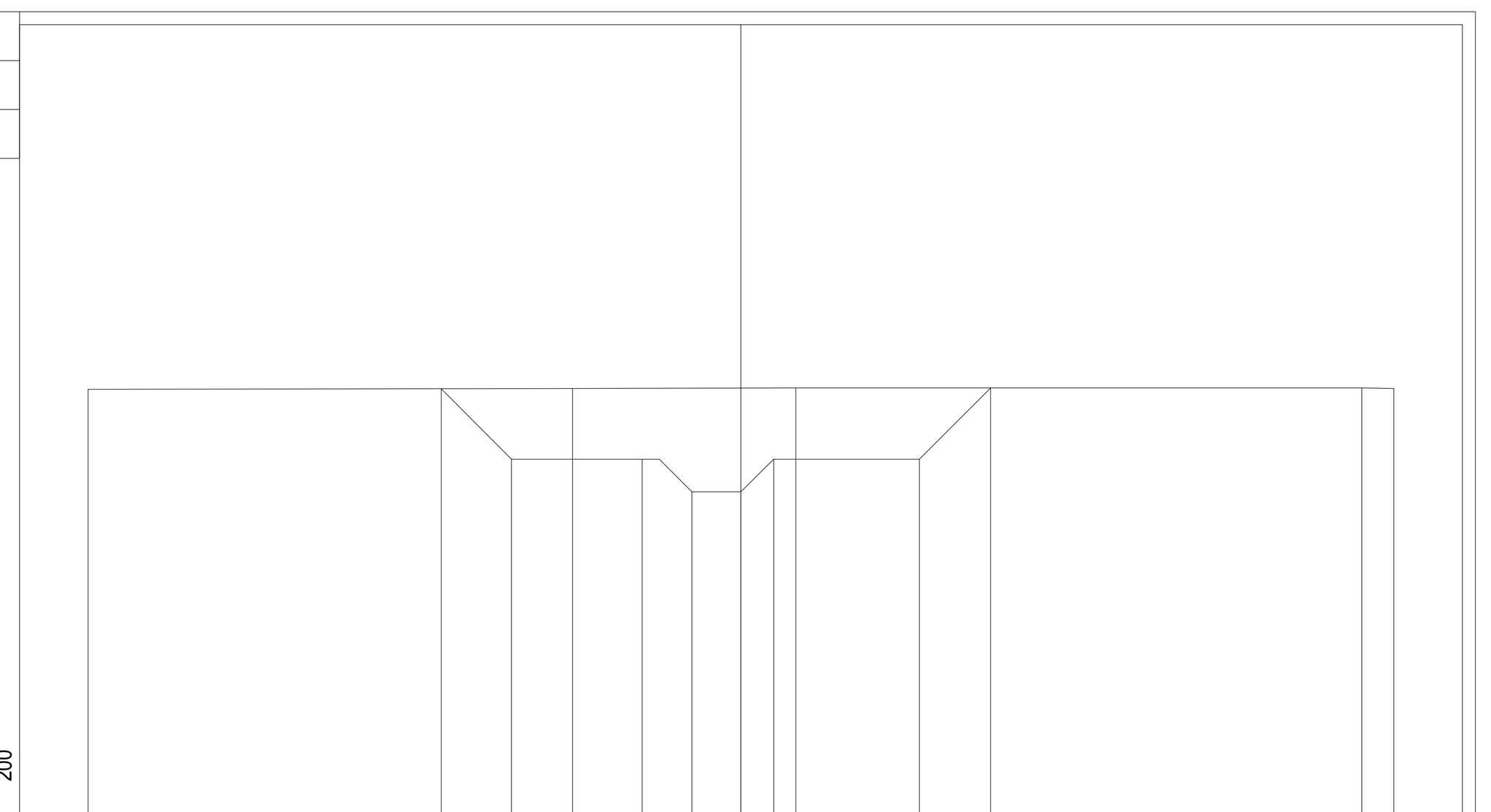

PROGRESSIVE TERRENO	-20.00, -5.16, 1.68, 19.02, 20.00
PARZIALI TERRENO	14.84, 6.84, 17.34, 0.98
QUOTE TERRENO	108.02, 108.05, 108.07, 108.07, 108.05
PROGRESSIVE PROGETTO	-9.19, -7.03, -3.03, -1.50, 0.00, 1.00, 5.47, 7.65
PARZIALI PROGETTO	2.16, 4.00, 1.53, 1.50, 1.00, 4.47, 2.18
QUOTE PROGETTO	108.04, 105.89, 105.89, 104.89, 104.89, 105.89, 105.89, 108.07

PROFILO CANALE14B SX
SEZIONE SEZ.-21
PROGRESSIVA 540.00

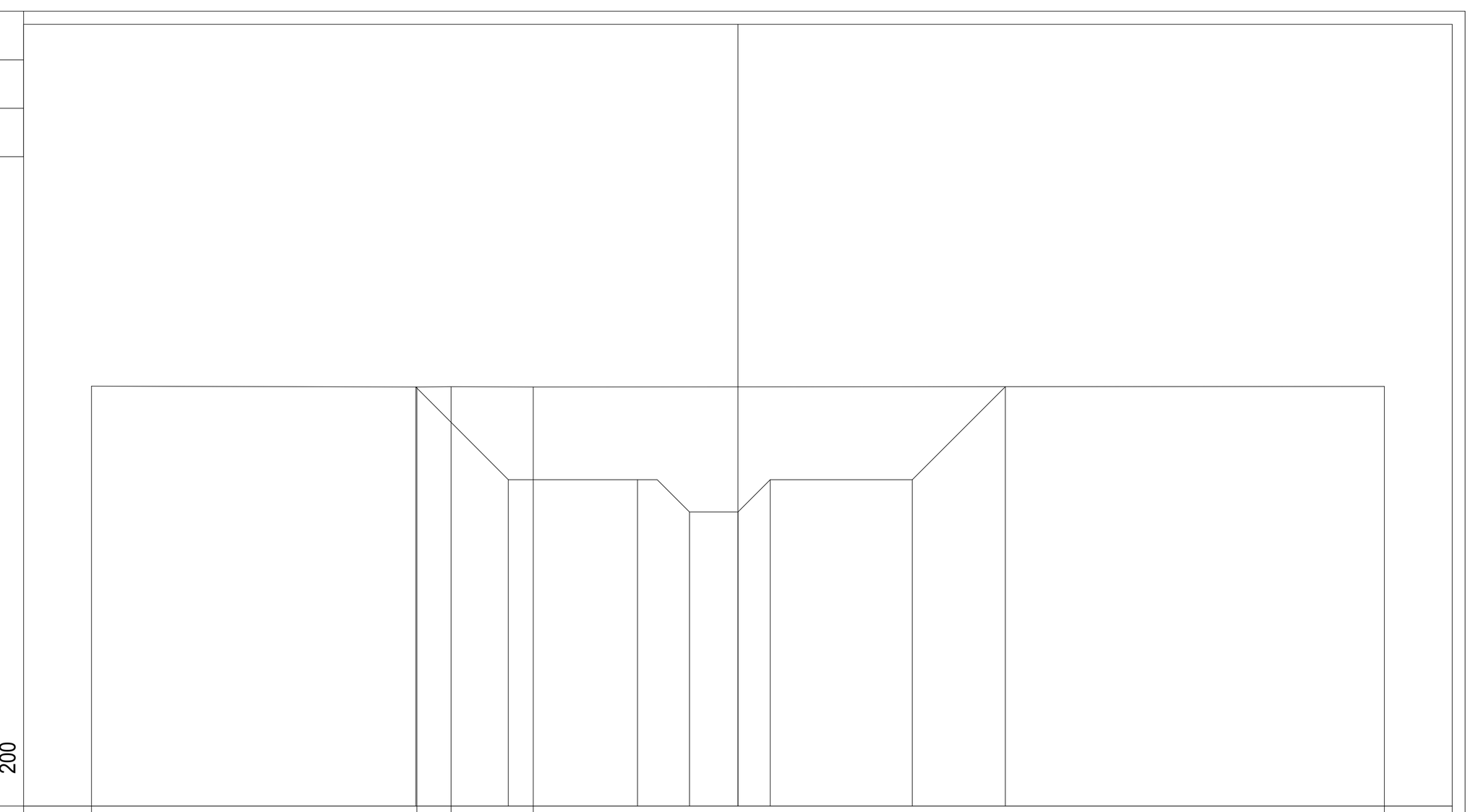

PROGRESSIVE TERRENO	-20.00, -9.93, -8.87, -6.33, 20.00
PARZIALI TERRENO	10.07, 1.06, 2.54, 26.33
QUOTE TERRENO	107.99, 107.97, 107.98, 107.97, 107.99
PROGRESSIVE PROGETTO	-9.97, -7.10, -3.10, -1.50, 0.00, 1.00, 5.40, 8.27
PARZIALI PROGETTO	2.87, 4.00, 1.60, 1.50, 1.00, 4.40, 2.87
QUOTE PROGETTO	107.97, 105.10, 105.10, 104.10, 104.10, 105.10, 105.10, 107.98

PROFILO CANALE14B SX
SEZIONE SEZ.-22
PROGRESSIVA 570.00

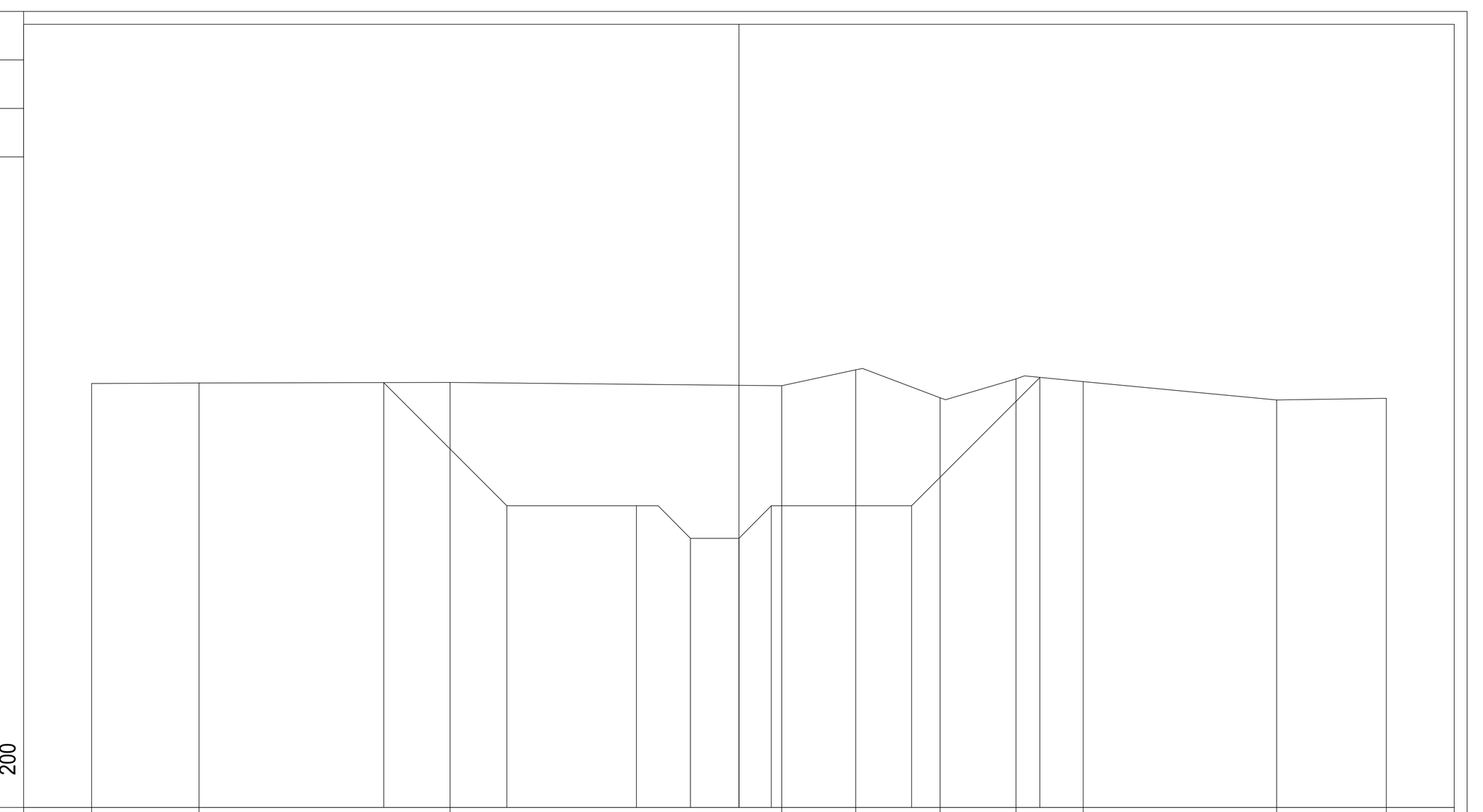

PROGRESSIVE TERRENO	-20.00, -16.68, -8.92, 1.32, 3.61, 6.21, 8.56, 10.64, 16.61, 20.00
PARZIALI TERRENO	3.32, 7.76, 10.24, 2.29, 2.60, 2.35, 2.08, 5.97, 3.39
QUOTE TERRENO	108.10, 108.12, 108.13, 108.04, 108.52, 107.66, 108.25, 108.16, 107.59, 107.64
PROGRESSIVE PROGETTO	-10.97, -7.17, -3.17, -1.50, 0.00, 1.00, 5.33, 9.30
PARZIALI PROGETTO	3.80, 4.00, 1.67, 1.50, 1.00, 4.33, 3.97
QUOTE PROGETTO	108.13, 104.32, 104.32, 103.32, 103.32, 104.32, 104.32, 108.29

PROFILO CANALE14B SX
SEZIONE SEZ.-23
PROGRESSIVA 600.00

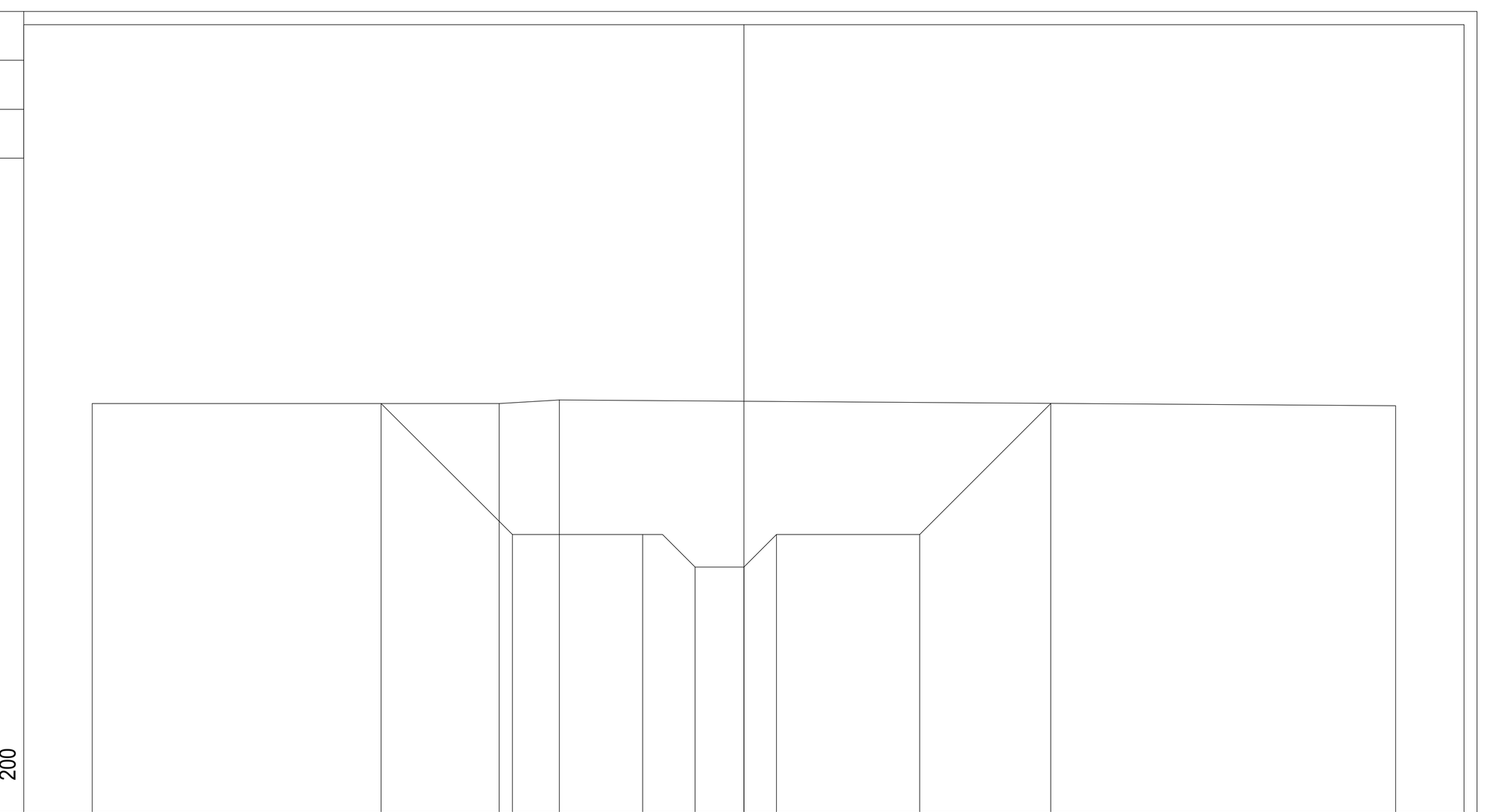

PROGRESSIVE TERRENO	-20.00, -7.51, -5.66, 20.00
PARZIALI TERRENO	12.49, 1.85, 25.66
QUOTE TERRENO	107.57, 107.56, 107.67, 107.49
PROGRESSIVE PROGETTO	-11.13, -7.11, -3.11, -1.50, 0.00, 1.00, 5.39, 9.42
PARZIALI PROGETTO	4.02, 4.00, 1.61, 1.50, 1.00, 4.39, 4.03
QUOTE PROGETTO	107.56, 103.54, 103.54, 102.54, 102.54, 103.54, 103.54, 107.57

PROFILO CANALE14B SX
SEZIONE SEZ.-24
PROGRESSIVA 630.00

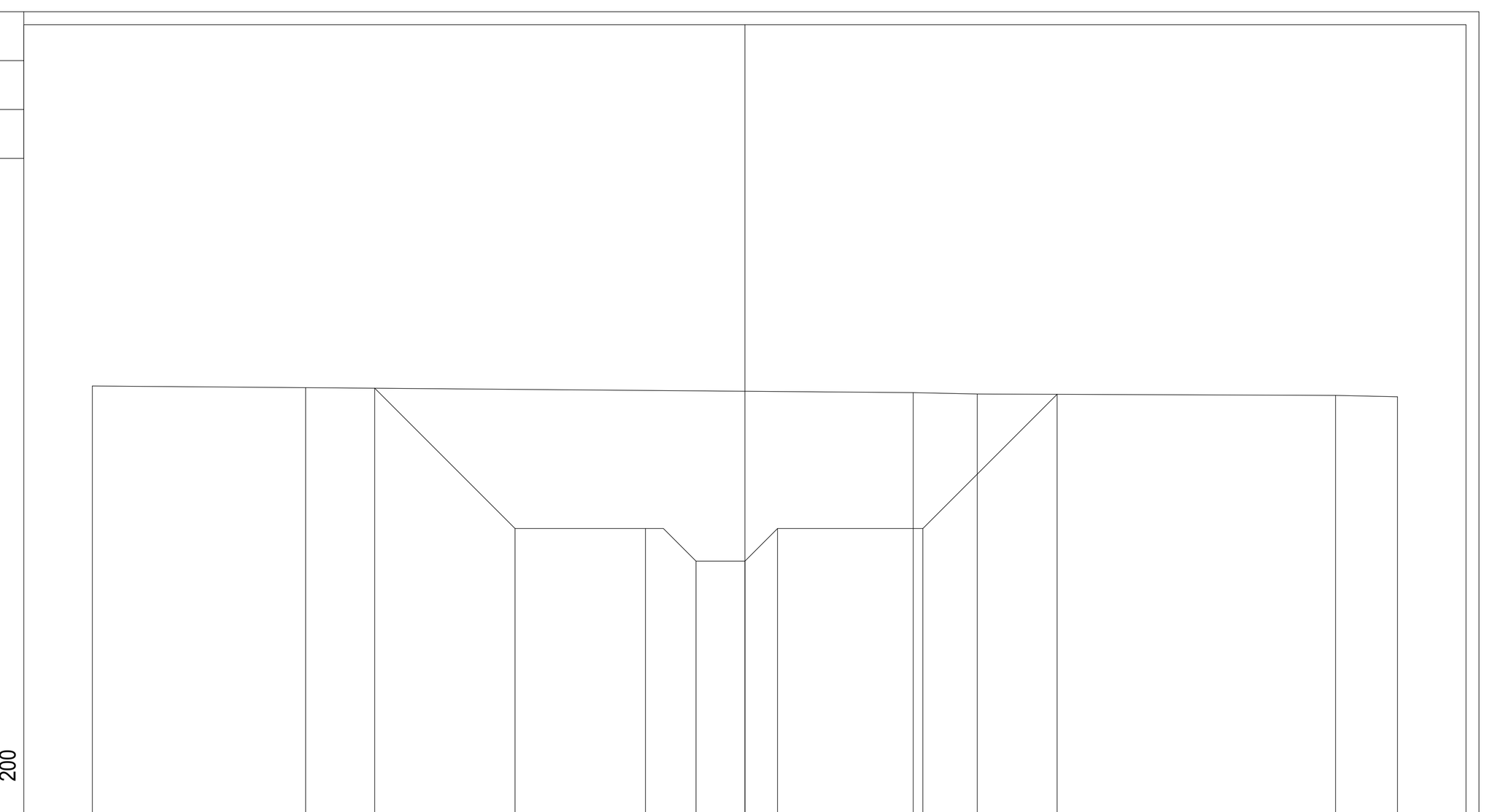

PROGRESSIVE TERRENO	-20.00, -13.46, 5.16, 7.13, 18.11, 20.00
PARZIALI TERRENO	6.54, 18.62, 1.97, 10.98, 1.89
QUOTE TERRENO	107.13, 107.08, 106.92, 106.88, 106.83, 106.80
PROGRESSIVE PROGETTO	-11.35, -7.04, -3.04, -1.50, 0.00, 1.00, 5.46, 9.57
PARZIALI PROGETTO	4.31, 4.00, 1.54, 1.50, 1.00, 4.46, 4.11
QUOTE PROGETTO	107.06, 102.76, 102.76, 101.76, 101.76, 102.76, 102.76, 106.87

ANAS S.p.A.
Direzione Tecnica

LAVORI DI COLLEGAMENTO TRA LA S.S.11 A MAGENTA E LA TANGENZIALE OVEST DI MILANO

VARIANTE DI ABBIATEGRASSO E ADEGUAMENTO IN SEDE DEL TRATTO ABBIATEGRASSO-VIGEVANO FINO AL PONTE SUL FIUME TICINO

1° STRALCIO DA MAGENTA A VIGEVANO - TRATTA C

PROGETTO ESECUTIVO - COD. MI608

STUDIO CORONA — Ing. Renato Vaira
Ing. Valerio Bajetti
ING. FABRIZIO BAJETTI
ING. RENATO — Firmato digitalmente da: FABRIZIO BAJETTI Data: 21/12/2023 18:34:02
Ing. Renato Del Prete
ECOPLAN — Arch. Nicoletta Frattini
E&G Engineering & Graphics S.r.l. — Ing. Gabriele Incecchi
CONSORZIO UNING — Società designata: GA&M — Prof. Ing. Matteo Ranieri
SETAC Srl — Servizi & Engineering Trasporti Ambiente Costruzioni — Prof. Ing. Luigi Monterisi
ARKE' INGEGNERIA s.r.l. — Ing. Gioacchino Angarano
DOTT. GEOL. DANILO GALLO — Dott. Geol. Danilo Gallo

VISTO: IL RESPONSABILE DEL PROCEDIMENTO	INTEGRATORE DELLE PRESTAZIONI SPECIALISTICHE	GEOLOGO	IL COORDINATORE DELLA SICUREZZA IN FASE DI PROGETTAZIONE
Dott. Ing. Giuseppe Danilo MALGERI	Ing. Fabrizio BAJETTI	Prof. Ing. Geol. Luigi MONTERISI	Ing. Gianluca CICIRIELLO

FB89

F - PROGETTO IDRAULICO
FB - RETICOLO IDROGRAFICO
SEZIONI CANALE 14B SX - TAVOLA 2 DI 3

CODICE PROGETTO			NOME FILE	REVISIONE	SCALA:
PROGETTO	LIV. PROG.	N. PROG.	FB89-T00ID02IDRSZ33_A.dwg		
LO203	E	2301	CODICE ELAB. T00 ID02 IDR SZ33	A	1:200

REV.	DESCRIZIONE	DATA	REDATTO	VERIFICATO	APPROVATO
C					
B					
A	EMISSIONE	Ottobre 2023	ING. ELISABETTA ROMANO	ING. GAETANO RANIERI	ING. FABRIZIO BAJETTI