SEZIONE CORRENTI CANALE
SCALA 1:200

PROFILO CANALE16 DX
SEZIONE SEZ.-1
PROGRESSIVA 0.00

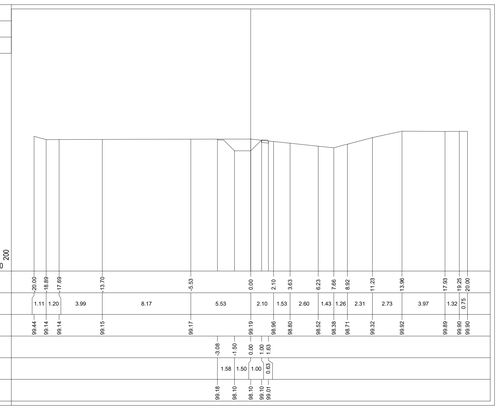

PROGRESSIVE TERRENO	-20.00	-18.89	-17.69	-13.70	-5.53	0.00	2.10	3.63	6.23	7.66	8.92	11.23	13.96	17.93	19.25	20.00								
PARZIALI TERRENO	1.11	1.20	3.99	8.17	5.53	2.10	1.53	2.60	1.43	1.26	2.31	2.73	3.97	1.32	0.75									
QUOTE TERRENO	99.44	99.14	99.14	99.15	99.17	99.19	98.96	98.80	98.52	98.38	98.71	99.32	99.92	99.89	99.90	99.90								
PROGRESSIVE PROGETTO						-3.08	-1.50	0.00	1.00	1.63														
PARZIALI PROGETTO						1.58	1.50	1.00	0.63															
QUOTE PROGETTO						99.18	99.10	99.10	99.01															

PROFILO CANALE16 DX
SEZIONE SEZ.-2
PROGRESSIVA 20.00

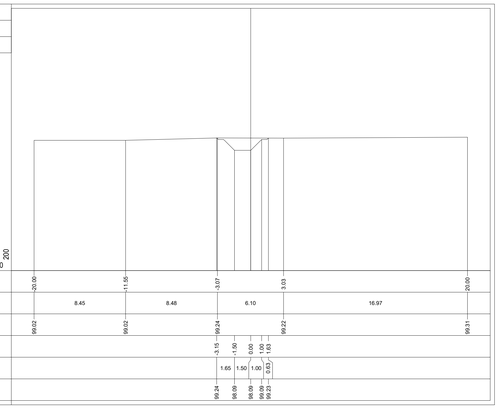

PROGRESSIVE TERRENO	-20.00	-11.05	-3.07	3.03	20.00	
PARZIALI TERRENO	8.45	8.48	6.10	16.97		
QUOTE TERRENO	99.02	99.02	99.24	99.22	99.31	
PROGRESSIVE PROGETTO			-3.15	-1.50	0.00	1.00	1.63
PARZIALI PROGETTO			1.65	1.50	1.00	0.63
QUOTE PROGETTO			99.24	99.09	99.09	99.23

PROFILO CANALE16 DX
SEZIONE SEZ.-3
PROGRESSIVA 40.00

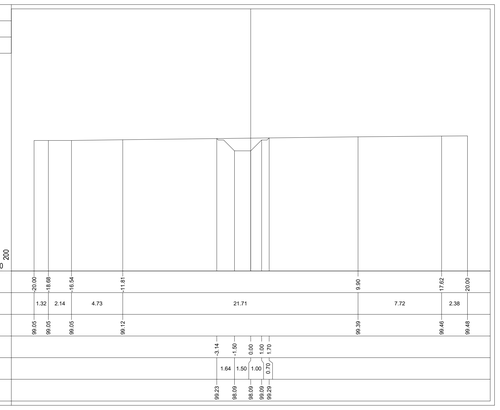

PROGRESSIVE TERRENO	-20.00	-18.68	-15.54	-11.81	9.90	17.62	20.00																	
PARZIALI TERRENO	1.32	2.14	4.73	21.71	7.72	2.38																		
QUOTE TERRENO	99.05	99.05	99.05	99.12	99.39	99.46	99.48																	
PROGRESSIVE PROGETTO					-3.14	-1.50	0.00	1.00	1.70															
PARZIALI PROGETTO					1.64	1.50	1.00	0.70																
QUOTE PROGETTO					99.23	99.09	99.09	99.29																

PROFILO CANALE16 DX
SEZIONE SEZ.-4
PROGRESSIVA 60.00

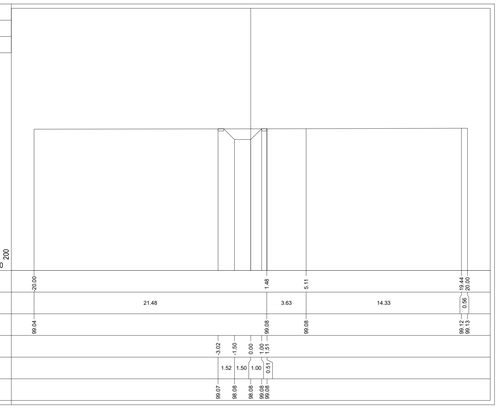

PROGRESSIVE TERRENO	-20.00	1.48	5.11	19.44	20.00	
PARZIALI TERRENO	21.48	3.63	14.33	0.56		
QUOTE TERRENO	99.04	99.08	99.08	99.12	99.13	
PROGRESSIVE PROGETTO			-3.22	-1.50	0.00	1.00	1.71
PARZIALI PROGETTO			1.52	1.50	1.00	0.71
QUOTE PROGETTO			99.07	98.08	98.08	98.08

PROFILO CANALE16 DX
SEZIONE SEZ.-5
PROGRESSIVA 80.00

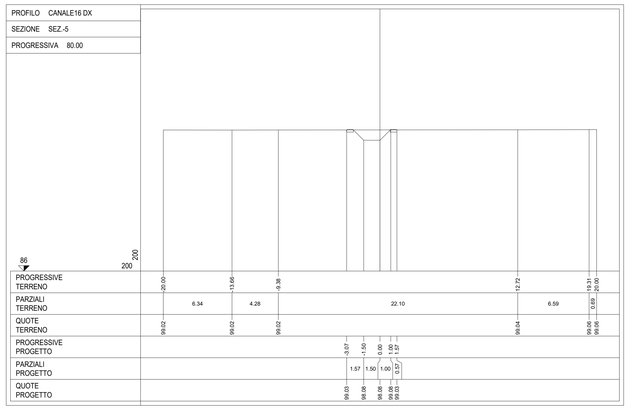

PROGRESSIVE TERRENO	-20.00	-13.66	-9.38	12.72	19.31	20.00																		
PARZIALI TERRENO	6.34	4.28	22.10	6.59	0.69																			
QUOTE TERRENO	99.02	99.02	99.02	99.04	99.06	99.06																		
PROGRESSIVE PROGETTO					-3.07	-1.50	0.00	1.00	1.71															
PARZIALI PROGETTO					1.57	1.50	1.00	0.71																
QUOTE PROGETTO					99.03	98.08	98.08	98.03																

PROFILO CANALE16 DX
SEZIONE SEZ.-6
PROGRESSIVA 100.00

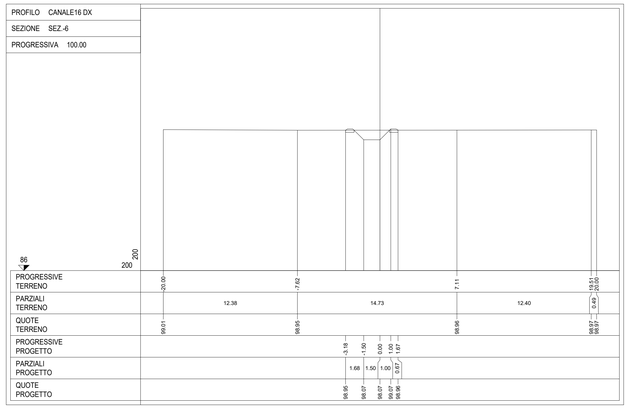

PROGRESSIVE TERRENO	-20.00	-7.62	7.11	19.51	20.00
PARZIALI TERRENO	12.38	14.73	12.40	0.49	
QUOTE TERRENO	99.01	98.95	98.96	98.97	98.97
PROGRESSIVE PROGETTO			-3.18	-1.50	0.00	1.00	1.71
PARZIALI PROGETTO			1.68	1.50	1.00	0.71
QUOTE PROGETTO			98.95	98.07	98.07	98.06

PROFILO CANALE16 DX
SEZIONE SEZ.-7
PROGRESSIVA 120.00

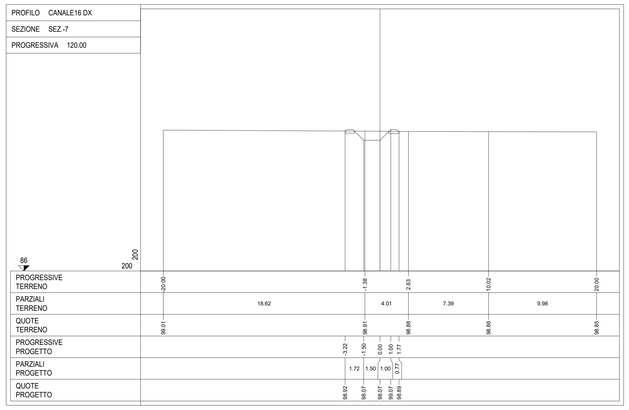

PROGRESSIVE TERRENO	-20.00	-1.38	2.63	19.02	20.00	
PARZIALI TERRENO	18.62	4.01	7.39	9.98		
QUOTE TERRENO	99.01	98.91	98.88	98.86	98.85	
PROGRESSIVE PROGETTO			-3.22	-1.50	0.00	1.00	1.71
PARZIALI PROGETTO			1.72	1.50	1.00	0.71
QUOTE PROGETTO			98.02	98.07	98.07	98.07	98.06

PROFILO CANALE16 DX
SEZIONE SEZ.-8
PROGRESSIVA 140.00

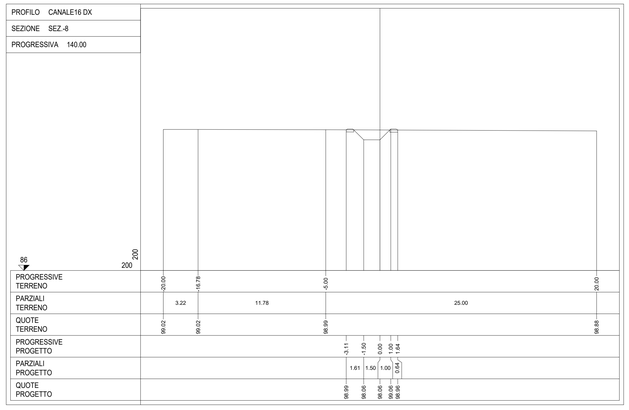

PROGRESSIVE TERRENO	-20.00	-18.78	-5.00	20.00		
PARZIALI TERRENO	3.22	11.78	25.00			
QUOTE TERRENO	99.02	99.02	98.99	98.88		
PROGRESSIVE PROGETTO			-3.11	-1.50	0.00	1.00	1.64
PARZIALI PROGETTO			1.61	1.50	1.00	0.64
QUOTE PROGETTO			98.99	98.06	98.06	98.06	98.05

PROFILO CANALE16 DX
SEZIONE SEZ.-9
PROGRESSIVA 166.15

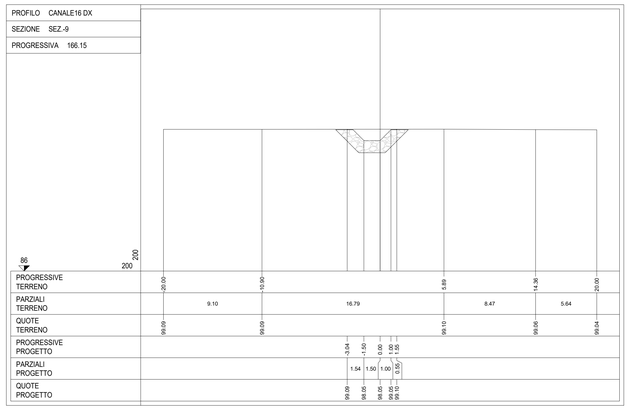

PROGRESSIVE TERRENO	-20.00	-10.90	5.89	14.36	20.00	
PARZIALI TERRENO	9.10	16.79	8.47	5.64		
QUOTE TERRENO	99.09	99.09	99.10	99.06	99.04	
PROGRESSIVE PROGETTO			-3.04	-1.50	0.00	1.00	1.55
PARZIALI PROGETTO			1.54	1.50	1.00	0.55
QUOTE PROGETTO			99.09	98.05	98.05	98.05	98.10

PROFILO CANALE16 DX
SEZIONE SEZ.-10
PROGRESSIVA 176.15

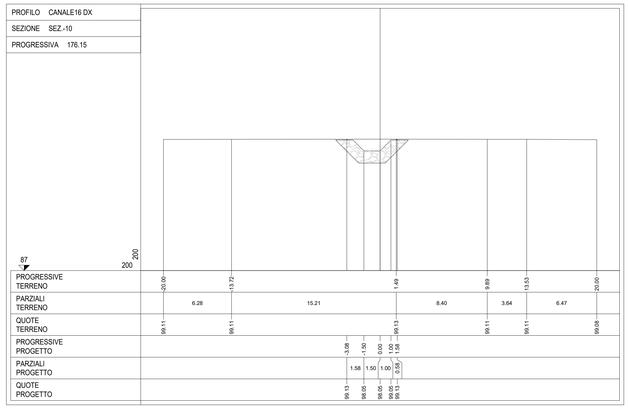

PROGRESSIVE TERRENO	-20.00	-13.72	1.49	9.89	13.53	20.00
PARZIALI TERRENO	6.28	15.21	8.40	3.64	6.47	
QUOTE TERRENO	99.11	99.11	99.13	99.11	99.11	99.08
PROGRESSIVE PROGETTO			-3.08	-1.50	0.00	1.00	1.58
PARZIALI PROGETTO			1.58	1.50	1.00	0.58
QUOTE PROGETTO			99.13	98.05	98.05	98.05	98.13

ANAS S.p.A.
Direzione Tecnica

LAVORI DI COLLEGAMENTO TRA LA S.S.11 A MAGENTA E LA TANGENZIALE OVEST DI MILANO

VARIANTE DI ABBIATEGRASSO E ADEGUAMENTO IN SEDE DEL TRATTO ABBIATEGRASSO-VIGEVANO FINO AL PONTE SUL FIUME TICINO

1° STRALCIO DA MAGENTA A VIGEVANO - TRATTA C

PROGETTO ESECUTIVO - COD. MI608

STUDIO CORONA — Ing. Renato Vaira, Ordine degli Ingg. di Torino e Provincia n° 4900 A1

4G. FABRIZIO BAJETTI — Ing. Valerio Bajetti, Ordine degli Ingg. di Milano n° A-28011

ING. RENATO — Firmato digitalmente da: I-ADRUZO BAJETTI, Data: 21/12/2023 18:35:53 — Ing. Renato Del Prete, Ordine degli Ingg. di Milano n° A-28011

ECOPLAN — Arch. Nicoletta Frattini, Ordine degli Archi. di Milano n° A-4053

EEE Engineering & Graphic S.r.l. — Ing. Gabriele Inoscilli, Ordine degli Ingg. di Milano n° A-31396

CONSORZIO UNING — Società Ingegneria GA&ML — Prof. Ing. Matteo Ranieri, Ordine degli Ingg. di Bari provincia n° 1157

SETAC S.r.l. Studio di Ingegneria Trasporti & Ambiente Specialized — Prof. Ing. Luigi Monterisi, Ordine degli Ingg. di Bari provincia n° 1157

ARKE' INGEGNERIA S.r.l. — Ing. Gioacchino Angarano, Ordine degli Ingg. di Bari provincia n° 3663

DOTT. GEOL. DANILO GALLO — Dott. Geol. Danilo Gallo, Ordine dei Geologi della Puglia n° 30

VISTO: IL RESPONSABILE DEL PROCEDIMENTO — Dott. Ing. Giuseppe Danilo MALGERI

INTEGRATORE DELLE PRESTAZIONI SPECIALISTICHE — Ing. Fabrizio BAJETTI

GEOLOGO — Prof. Ing. Geol. Luigi MONTERISI

IL COORDINATORE DELLA SICUREZZA IN FASE DI PROGETTAZIONE — Ing. Gianluca CICIRIELLO

FB93

F - PROGETTO IDRAULICO
FB - RETICOLO IDROGRAFICO
SEZIONI CANALE 16 DX

CODICE PROGETTO			NOME FILE	REVISIONE	SCALA:
PROGETTO	LIV. PROG.	N. PROG.	FB93-T00ID02IDRSZ37_A.dwg		
LO203	E	2301	CODICE ELAB. T00ID02IDRSZ37	A	1:200

REV.	DESCRIZIONE	DATA	REDATTO	VERIFICATO	APPROVATO
C					
B					
A	EMISSIONE	Ottobre 2023	ING. ELISABETTA ROMANO	ING. GAETANO RANIERI	ING. FABRIZIO BAJETTI