SEZIONE CORRENTI CANALE
SCALA 1:200

PROFILO CANALE18 SX
SEZIONE SEZ.-1
PROGRESSIVA 0.00

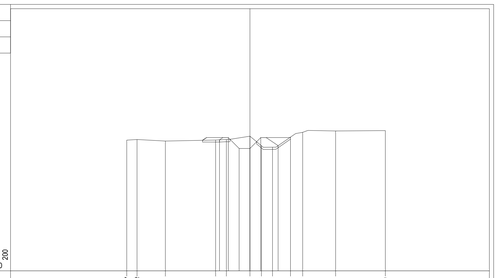

PROGRESSIVE TERRENO	-11.37	-10.42	-7.80	-3.16	-2.17	0.00	1.06	2.69	3.74	4.87	7.91	-12.50					
PARZIALI TERRENO	0.95	2.62	4.64	0.99	2.17	1.06	1.03	1.65	1.13	3.04	4.59						
QUOTE TERRENO	90.06	90.12	89.98	90.07	90.13	90.43	89.93	89.42	90.35	90.79	90.91	90.84					
PROGRESSIVE PROGETTO				-2.61	-2.00	-1.00	0.00	1.00	2.60								
PARZIALI PROGETTO				0.61	1.00	1.00	1.00	1.00	1.60								
QUOTE PROGETTO				90.09	90.20	89.30	89.30	90.30	89.56								

PROFILO CANALE18 SX
SEZIONE SEZ.-2
PROGRESSIVA 30.00

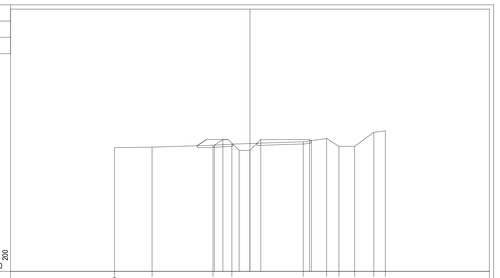

PROGRESSIVE TERRENO	-12.50	-6.03	-3.41	-1.67	1.62	7.08	8.21	9.66	11.43	-12.50							
PARZIALI TERRENO	3.47	5.62	1.74	6.59	2.16	1.13	1.45	1.77	1.07								
QUOTE TERRENO	89.42	89.46	89.64	89.74	89.96	90.27	89.54	89.54	90.83	90.97							
PROGRESSIVE PROGETTO				-3.28	-2.50	-1.00	0.00	1.00	5.50	5.75							
PARZIALI PROGETTO				0.78	1.50	1.00	1.00	4.50	0.25	0.17							
QUOTE PROGETTO				89.65	90.17	89.17	89.17	90.17	90.12	90.08							

PROFILO CANALE18 SX
SEZIONE SEZ.-3
PROGRESSIVA 60.00



PROGRESSIVE TERRENO	-12.50	-11.29	-6.47	5.77	-12.50												
PARZIALI TERRENO	1.21	4.82	12.24	6.73													
QUOTE TERRENO	89.35	89.76	89.49	89.87	89.68												
PROGRESSIVE PROGETTO				-3.15	-2.50	-1.00	0.00	1.00	5.50	5.75							
PARZIALI PROGETTO				0.65	1.50	1.00	1.00	4.50	0.25	0.25							
QUOTE PROGETTO				89.09	90.04	89.04	89.04	90.04	90.04	89.79							

PROFILO CANALE18 SX
SEZIONE SEZ.-4
PROGRESSIVA 90.00

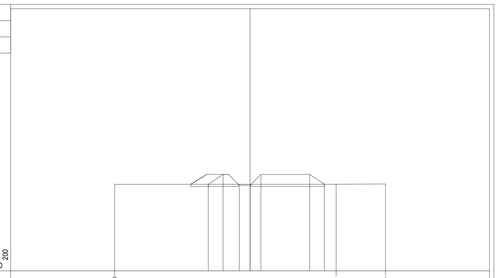

PROGRESSIVE TERRENO	-12.50	7.94	-12.50														
PARZIALI TERRENO	20.44	4.56															
QUOTE TERRENO	88.99	88.99	89.02														
PROGRESSIVE PROGETTO	-3.88	-2.50	-1.00	0.00	1.00	5.50	6.66										
PARZIALI PROGETTO	1.36	1.50	1.00	1.00	4.50	1.36											
QUOTE PROGETTO	88.99	89.90	88.90	88.90	89.90	89.90	88.99										

PROFILO CANALE18 SX
SEZIONE SEZ.-5
PROGRESSIVA 120.00

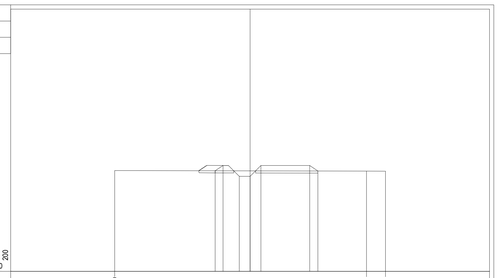

PROGRESSIVE TERRENO	-12.50	10.75	-12.50														
PARZIALI TERRENO	23.25	1.75															
QUOTE TERRENO	88.30	88.25	88.24														
PROGRESSIVE PROGETTO	-3.23	-2.50	-1.00	0.00	1.00	5.50	5.75										
PARZIALI PROGETTO	0.73	1.50	1.00	1.00	4.50	0.25	0.25										
QUOTE PROGETTO	89.28	89.27	88.27	88.27	89.27	89.27	89.26										

PROFILO CANALE18 SX
SEZIONE SEZ.-6
PROGRESSIVA 150.00

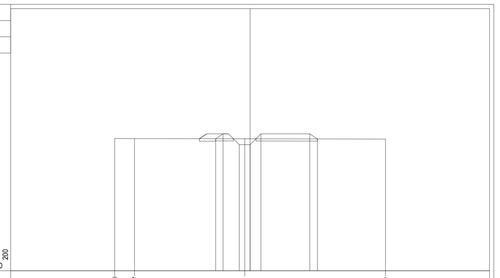

PROGRESSIVE TERRENO	-12.50	-10.67	-0.48	12.50													
PARZIALI TERRENO	1.83	10.18	12.99														
QUOTE TERRENO	89.21	89.20	89.18	89.16													
PROGRESSIVE PROGETTO	-3.17	-2.50	-1.00	0.00	1.00	5.51	6.21										
PARZIALI PROGETTO	0.67	1.50	1.00	1.00	4.51	0.70	0.70										
QUOTE PROGETTO	89.19	89.04	88.04	88.04	89.04	89.04	89.01										

PROFILO CANALE18 SX
SEZIONE SEZ.-7
PROGRESSIVA 181.29

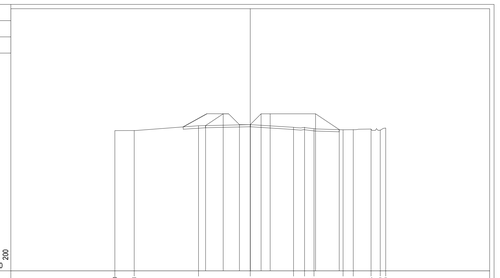

PROGRESSIVE TERRENO	-12.50	-10.71	-4.79	0.00	4.00	5.01	5.88	8.57	9.51	11.15	12.00	-12.50					
PARZIALI TERRENO	1.79	5.93	4.78	4.00	1.01	0.87	2.69	0.94	1.64	0.85	0.50						
QUOTE TERRENO	87.95	87.95	88.40	88.50	88.25	88.25	88.12	88.03	88.03	88.09	87.99	85.79					
PROGRESSIVE PROGETTO			-4.13	-2.50	0.00	1.00	1.63	6.03	8.21								
PARZIALI PROGETTO			1.63	1.50	1.00	1.00	0.85	4.20	2.18								
QUOTE PROGETTO			88.41	89.50	88.50	88.50	89.50	89.50	88.04								

anas *ANAS S.p.A.*
Direzione Tecnica

LAVORI DI COLLEGAMENTO TRA LA S.S.11 A MAGENTA E LA TANGENZIALE OVEST DI MILANO

VARIANTE DI ABBIATEGRASSO E ADEGUAMENTO IN SEDE DEL TRATTO ABBIATEGRASSO-VIGEVANO FINO AL PONTE SUL FIUME TICINO

1° STRALCIO DA MAGENTA A VIGEVANO - TRATTA C

PROGETTO ESECUTIVO - COD. MI608

STUDIO CORONA — Ing. Renato Valeria, Ordine degli Ingegneri della Provincia di Milano n° 9002 IR

ing. Fabrizio Bajetti — Firmato digitalmente da: FABRIZIO BAJETTI — Data: 21/12/2023 18:35:55

ECOPLAN — Arch. Nicoletta Fratino

EG — Ing. Gabriele Incecchi

Ing. Valerio Bajetti — Ordine degli Ingegneri della Provincia di Milano n° 20.000

CONSORZIO UNING — Prof. Ing. Matteo Ranieri — Ordine degli Ingegneri della Provincia di Ferrara n° 137

SETAC — Prof. Ing. Luigi Monterisi — Ordine degli Ingegneri della Provincia di Lecce n° 1275

ARKE' — Ing. Gioacchino Angarano — Ordine degli Ingegneri della Provincia di Lecce n° 1275

DOTT. GEOL. DANILO GALLO — Dott. Geol. Danilo Gallo — Ordine dei Geologi della Regione Puglia n° 140

VISTO: IL RESPONSABILE DEL PROCEDIMENTO — Dott. Ing. Giuseppe Danilo MALGERI

INTEGRATORE DELLE PRESTAZIONI SPECIALISTICHE — Ing. Fabrizio BAJETTI

GEOLOGO — Prof. Ing. Dott. Luigi MONTERISI

IL COORDINATORE DELLA SICUREZZA IN FASE DI PROGETTAZIONE — Ing. Gianluca CORISELLO

FB97

F - PROGETTO IDRAULICO
FB - RETICOLO IDROGRAFICO
SEZIONI CANALE 18 SX

CODICE PROGETTO			NOME FILE	REVISIONE	SCALA:
PROGETTO	LIV. PROG.	N. PROG.	FB97-T00IID02IDRSZ41_A.dwg		
LO203	E	2301	CODICE ELAB. T00IID02IDRSZ41	A	1:200

REV.	DESCRIZIONE	DATA	REDATTO	VERIFICATO	APPROVATO
C					
B					
A	EMISSIONE	Ottobre 2023	ING. ELISABETTA ROMANO	ING. GAETANO RANIERI	ING. FABRIZIO BAJETTI