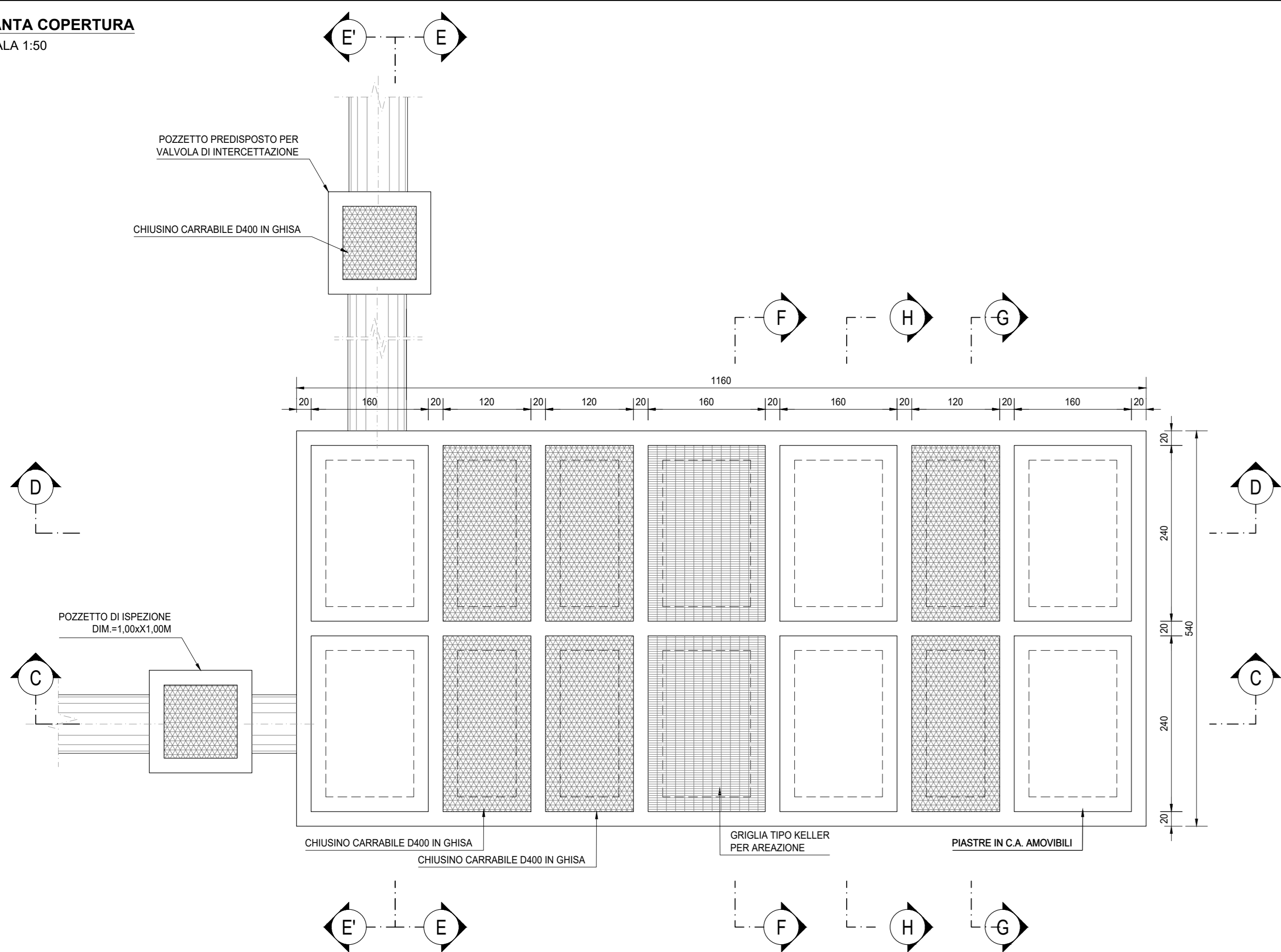
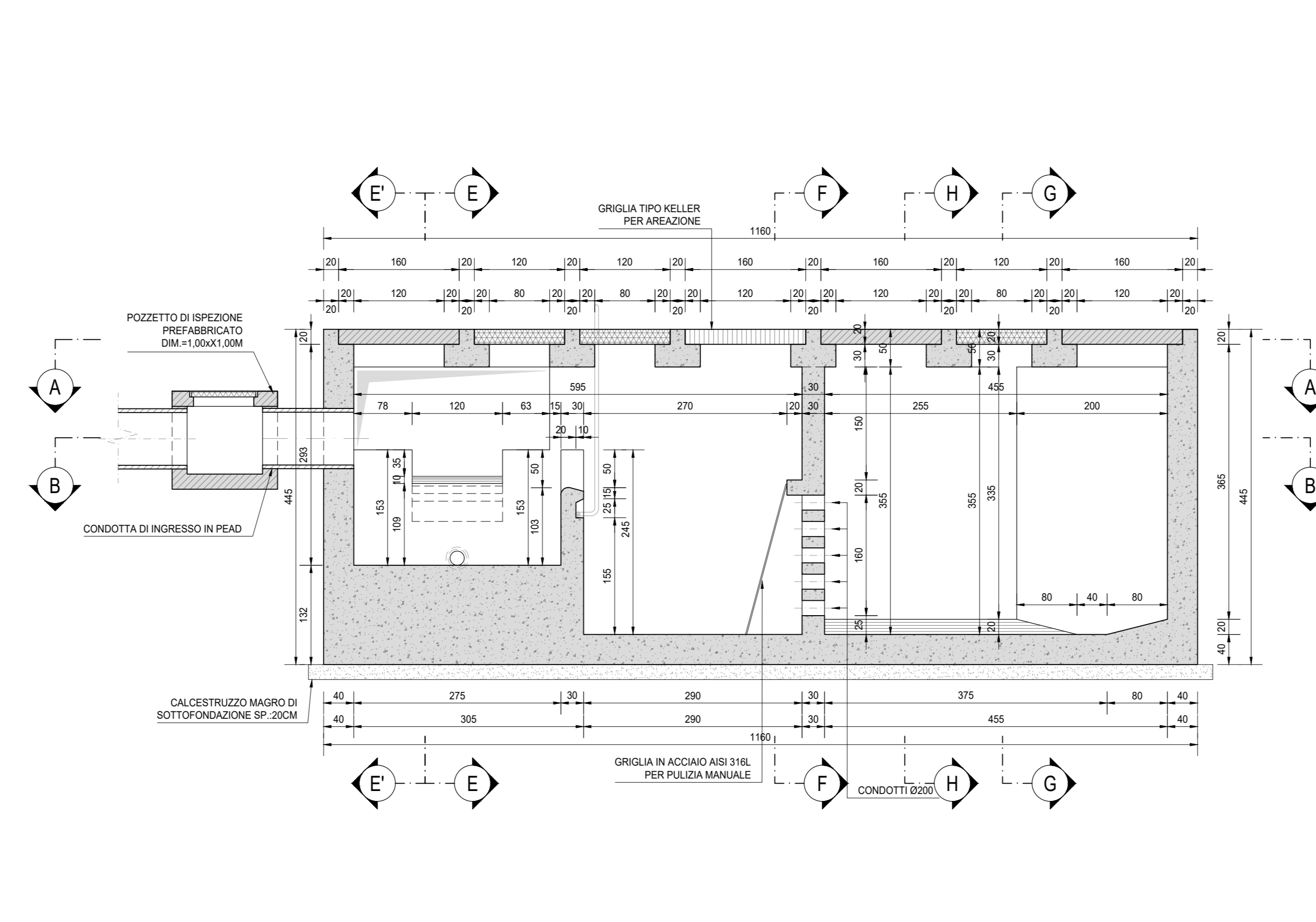


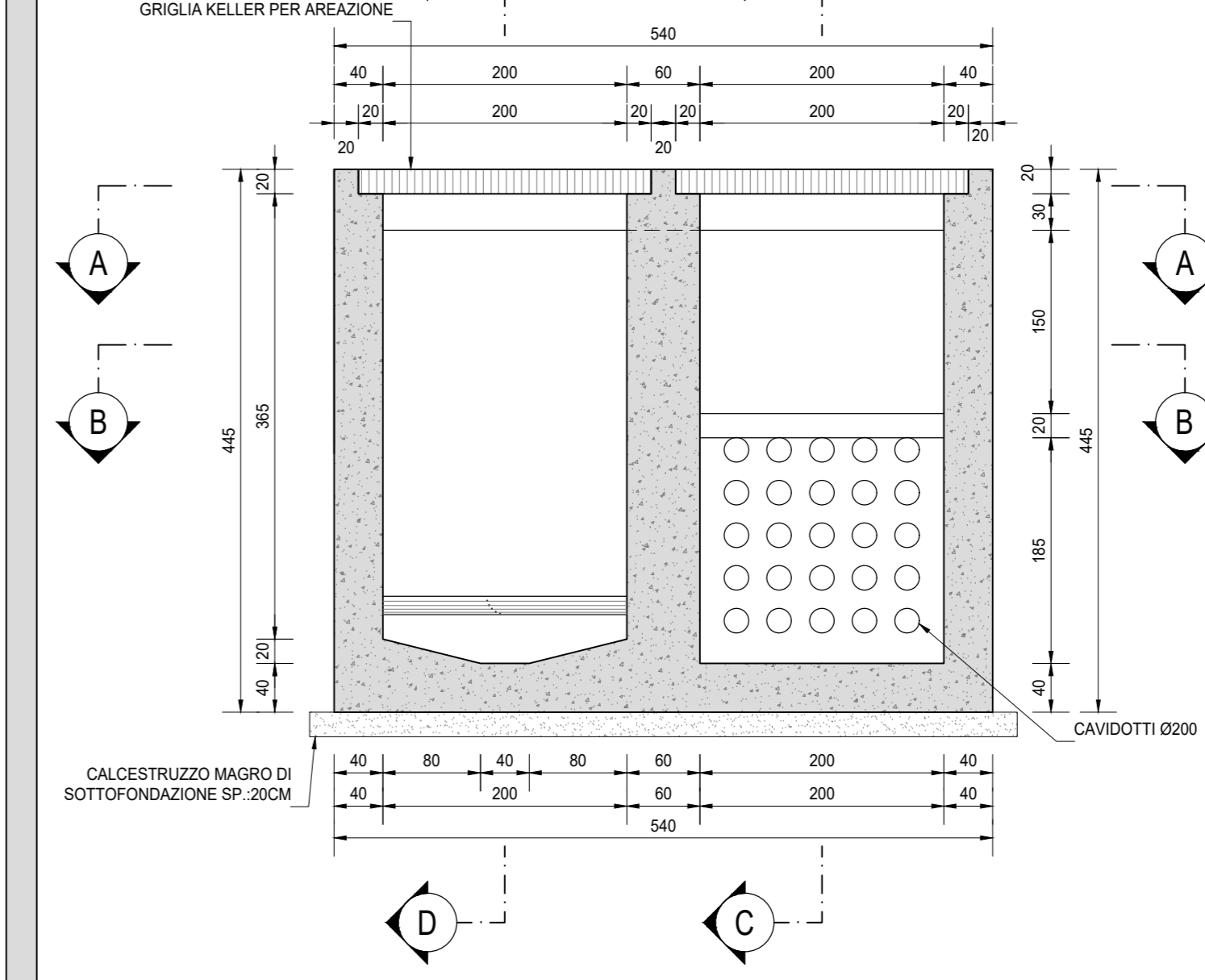
PIANTA COPERTURA
SCALA 1:50



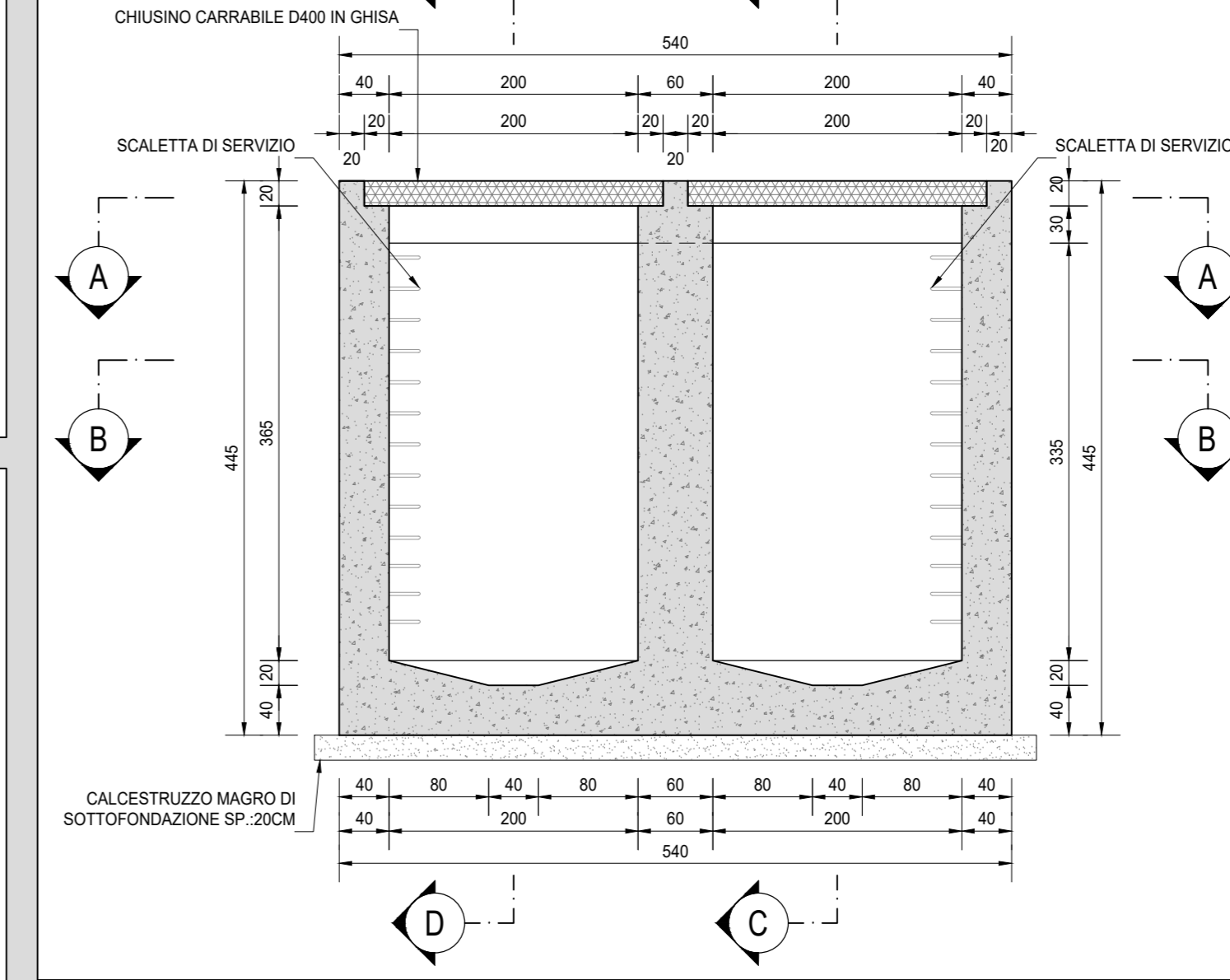
SEZIONE C-C
SCALA 1:50



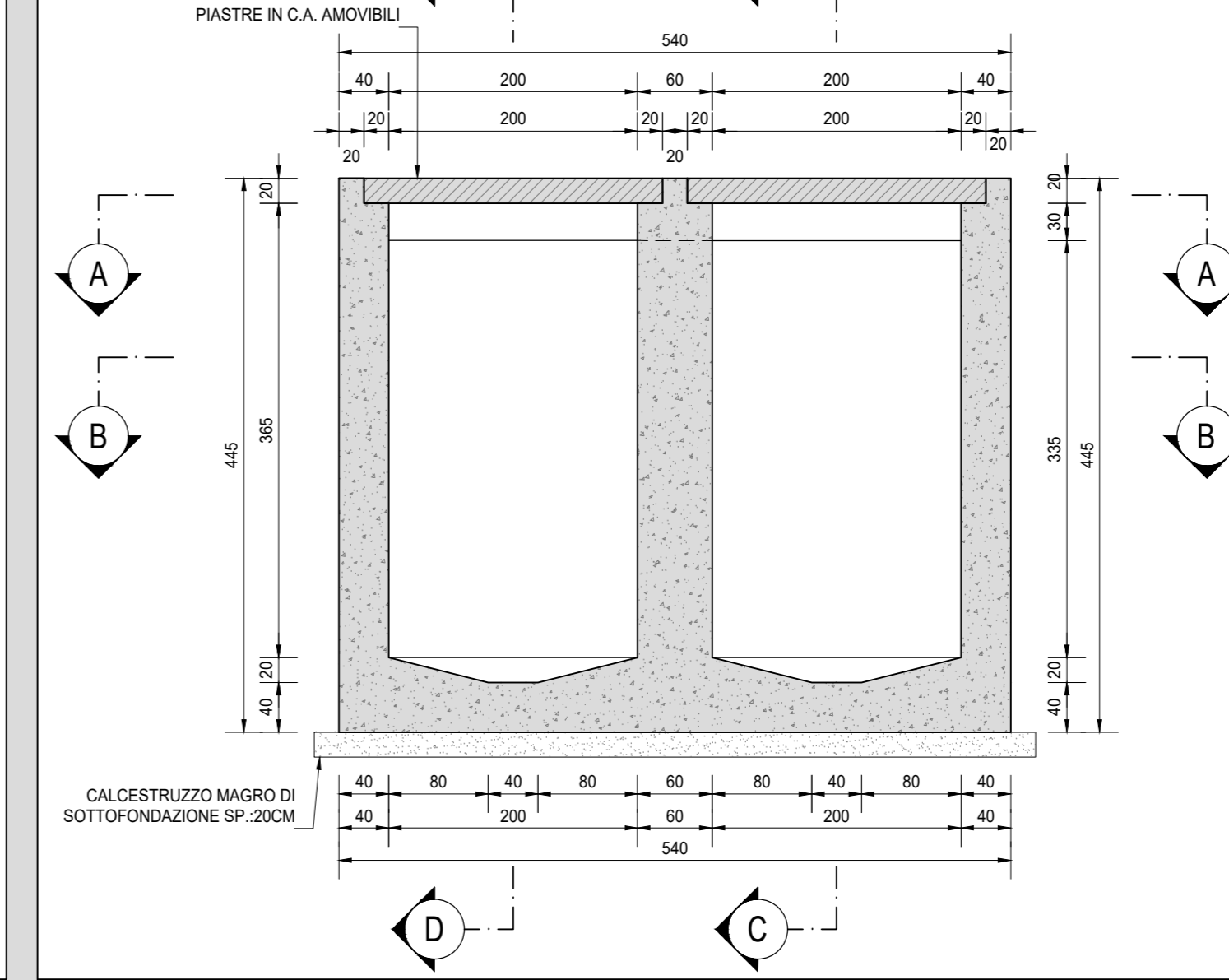
SEZIONE F-F
SCALA 1:50



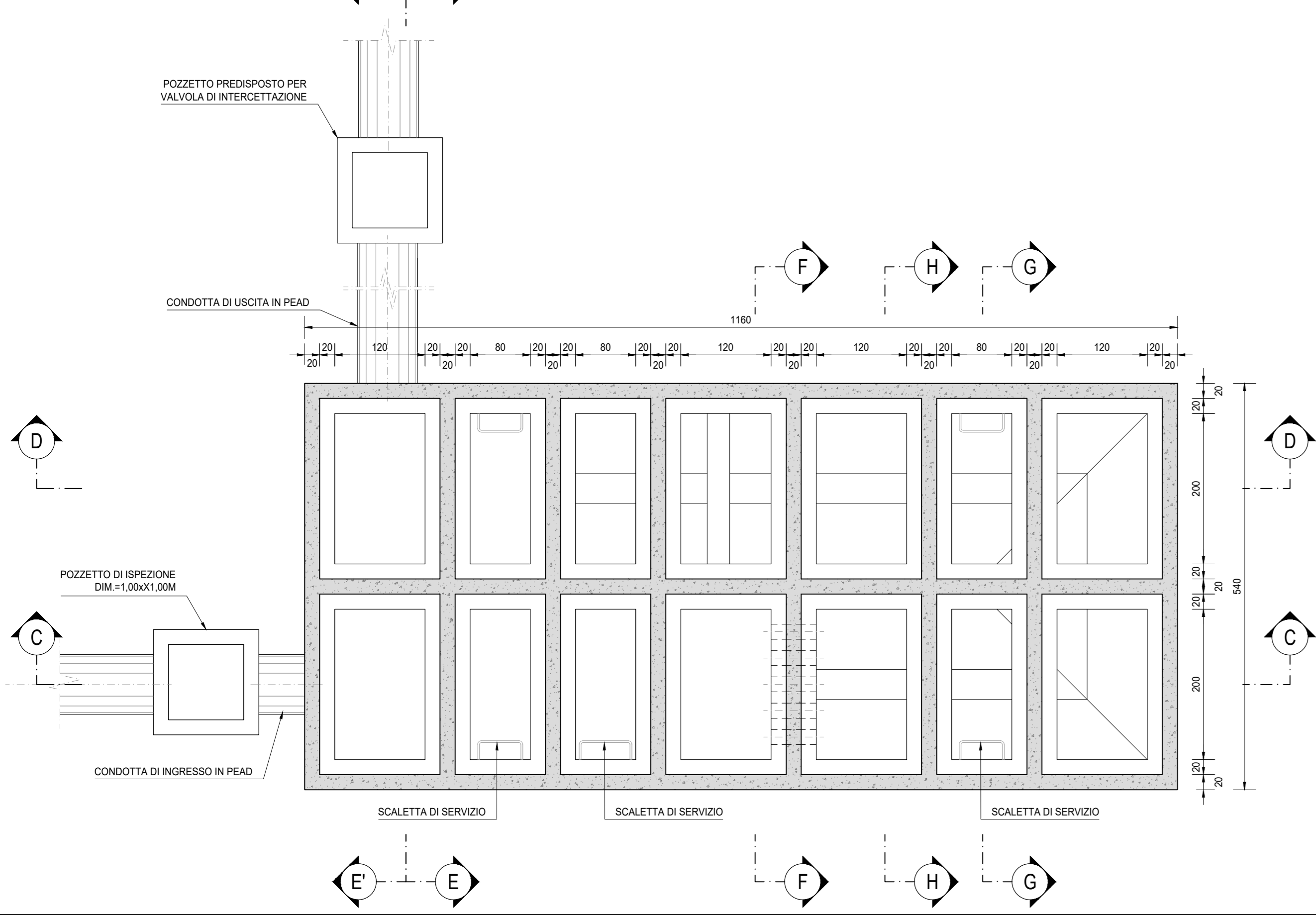
SEZIONE G-G
SCALA 1:50



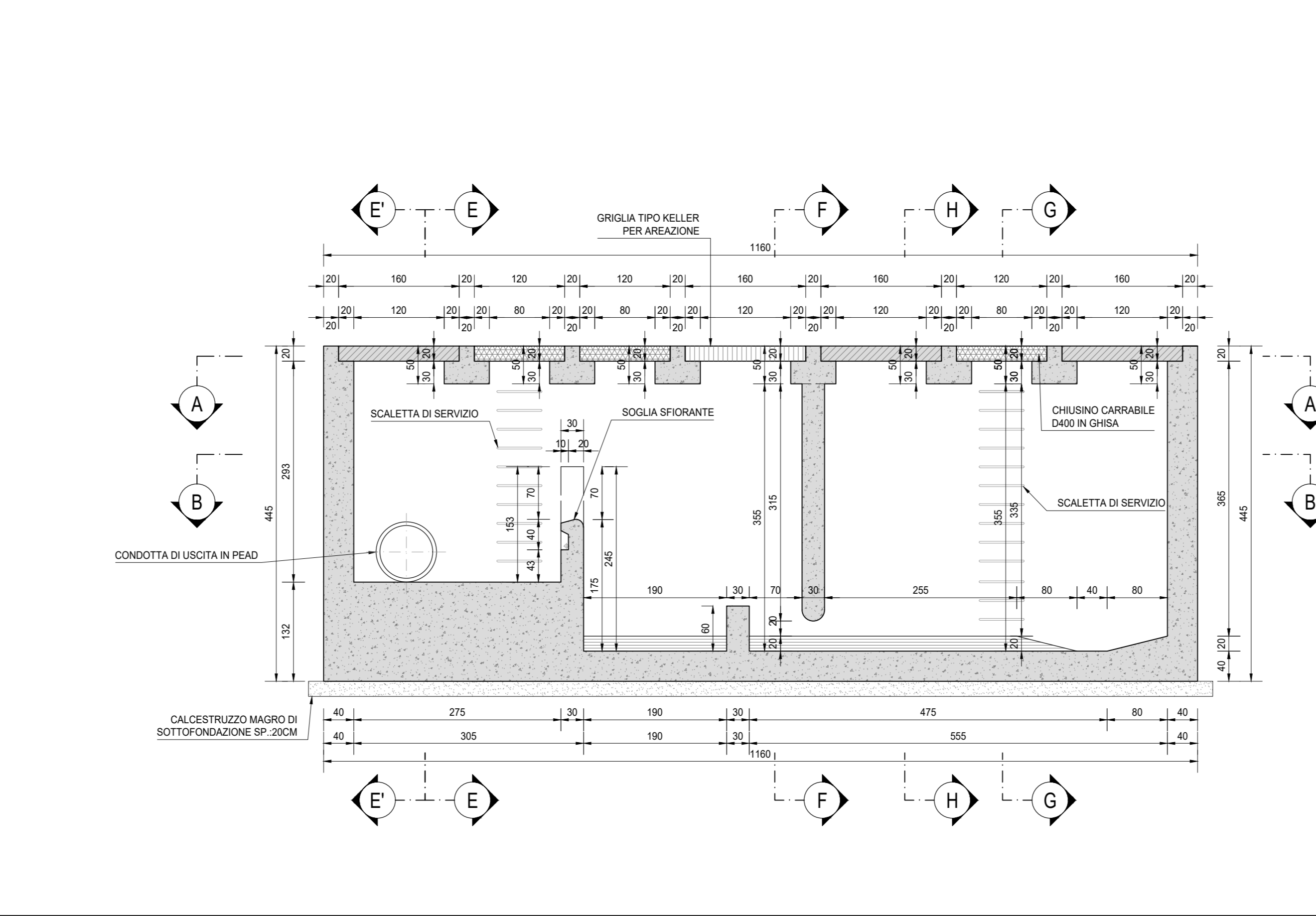
SEZIONE H-H
SCALA 1:50



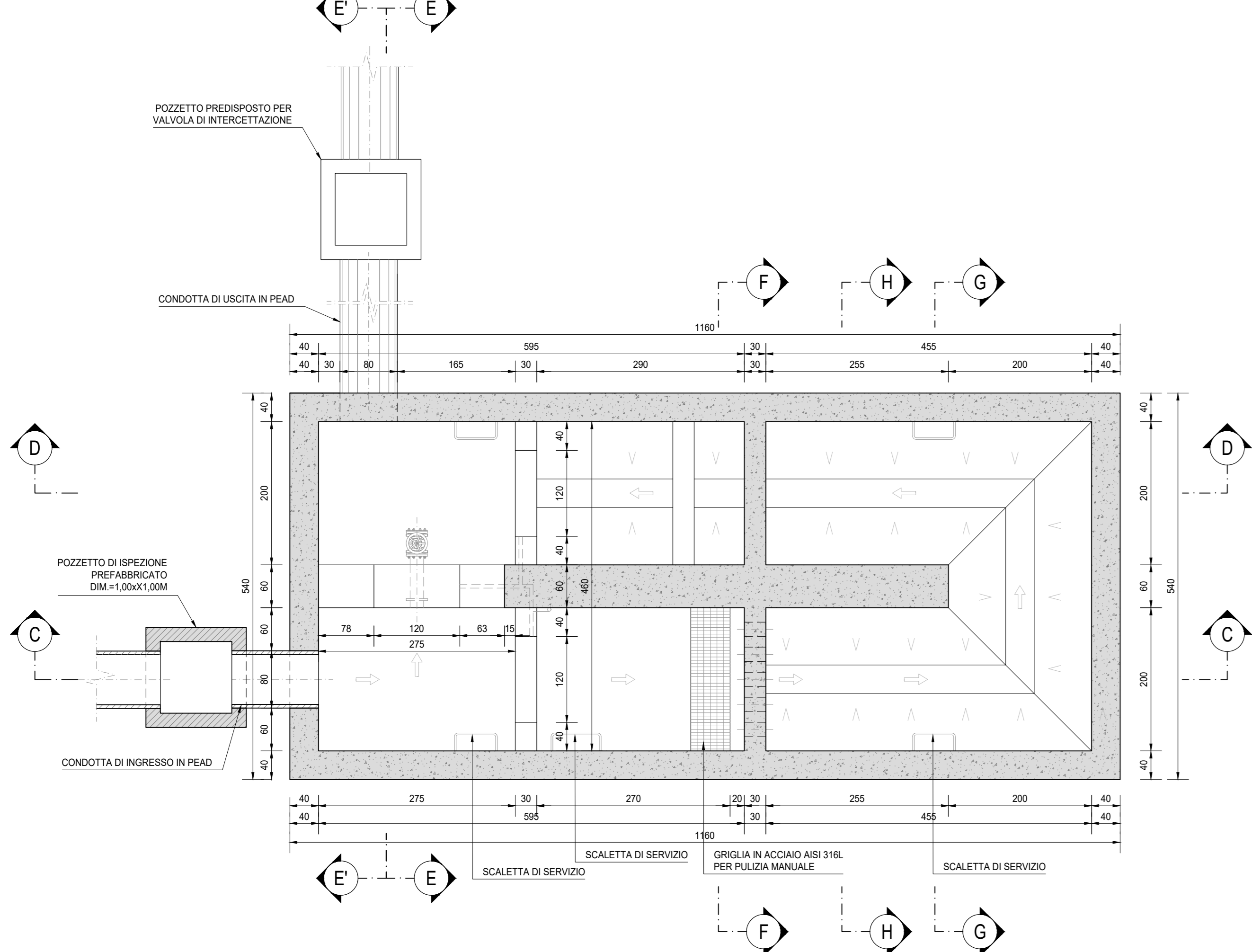
SEZIONE A-A
SCALA 1:50



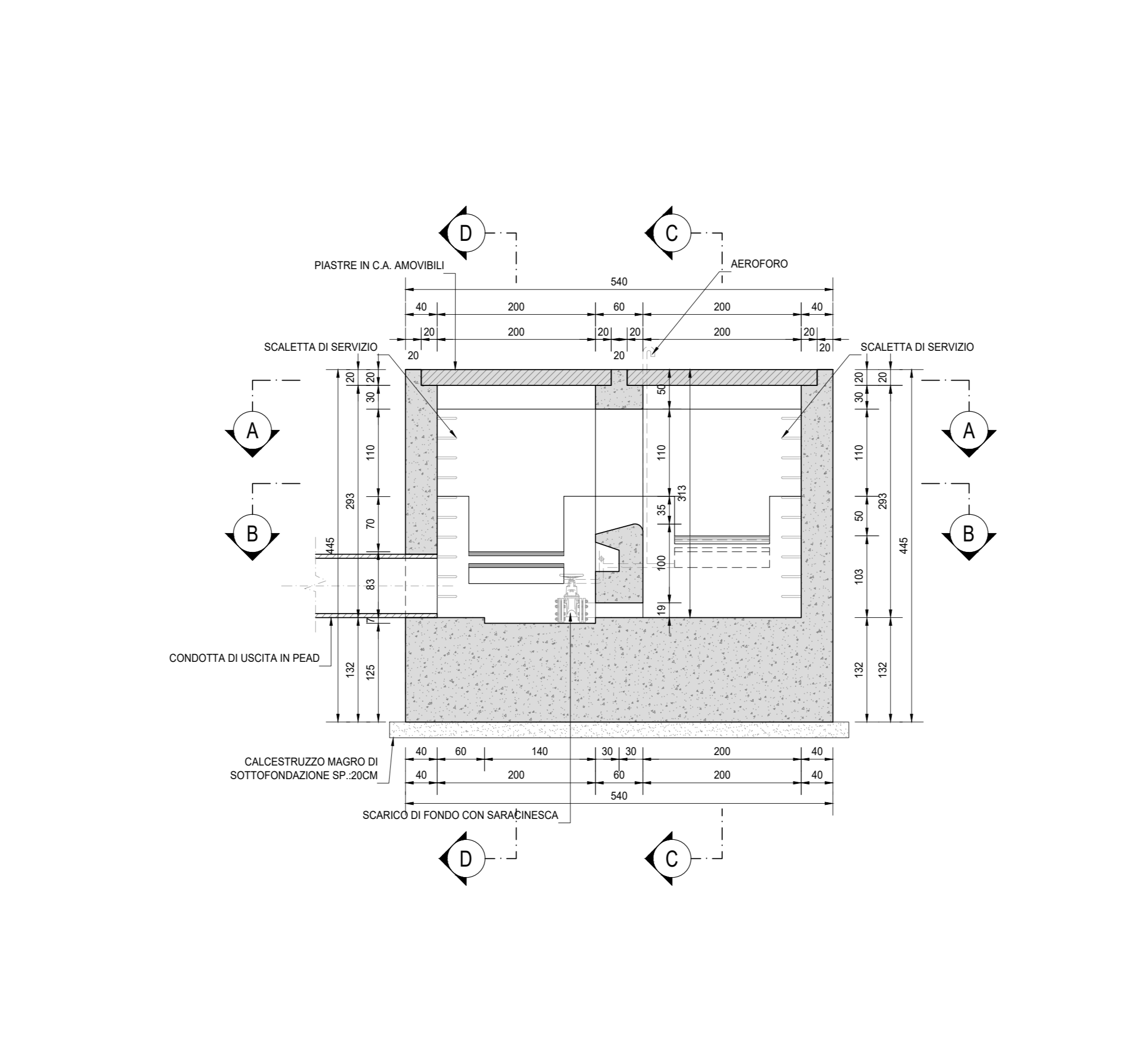
SEZIONE D-D
SCALA 1:50



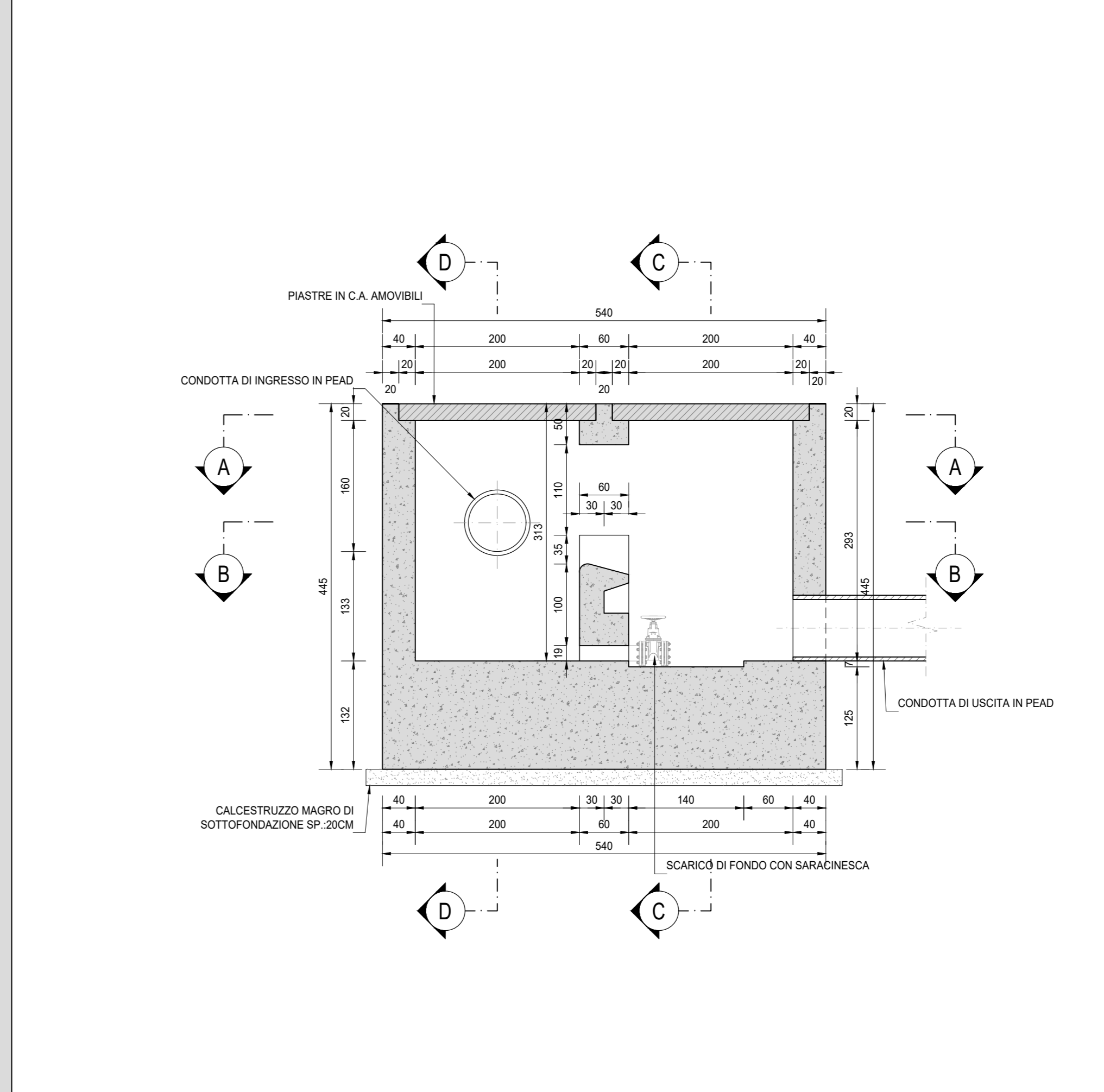
SEZIONE B-B
SCALA 1:50



SEZIONE E-E
SCALA 1:50



SEZIONE E'-E'
SCALA 1:50



NOTE	
TUTTE LE MISURE, SALVO CONTRARIA INDICAZIONE, SONO ESPRESSE IN CM	
RICHIAMI AD ALTRI ELABORATI	
PER LA DEFINIZIONE DELLE CARATTERISTICHE DEI MATERIALI	FC01-P00I00DRSC01

ANAS S.p.A.
Direzione Tecnica

LAVORI DI COLLEGAMENTO TRA LA S.S.11 A MAGENTA E LA TANGENZIALE OVEST DI MILANO

VARIANTE DI ABBIATEGRASSO E ADEGUAMENTO IN SEDE DEL TRATTO ABBIATEGRASSO-VIGEVANO FINO AL PONTE SUL FIUME TICINO

1° STRALCIO DA MAGENTA A VIGEVANO - TRATTA C

PROGETTO ESECUTIVO - COD. MI608

STUDIO CORONA Ing. Vito D'Amico Ing. Renato Vanni	ING. RENATO DEL PRETE Ing. Stefano Del Prete Ing. Roberto Del Prete	ECOPLAN Ing. Nicola Furlan Ing. Gabriele Furlan	EG Ing. Gabriele Furlan Ing. Nicola Furlan
UNING Ing. Renato Vanni Ing. Massimo Vanni	SETAC Ing. Luigi Marzulli Ing. Luigi Marzulli	ARKE Ing. Giancarlo Agostini Ing. Giancarlo Agostini	DOTI. GEOL. DANCIOSILO Dott. Carlo Danzi Dott. Carlo Danzi

VISTO IL RESPONSABILE DEL PROCEDIMENTO: *Giuseppe*

INGEGNERE DELLE PRESTAZIONI SPECIALISTICHE: *BAIETTI*

GEOLOGO: *MONTERRI*

IL COORDINATORE DELLA SICUREZZA IN FASE DI PROGETTAZIONE: *COCCELLO*

FC06

F - PROGETTO IDRAULICO
FC - RACCOLTA ACQUE DI PIATTAFORMA
CARPENTERIA STRUTTURALE VASCHE DI PRIMA PIOGGIA TIPO B

PROGETTO	LV. PROJ.	N. PROJ.	REVISIONE	SCALA:
LO203	E	2301	A	1:50

C				
B				
A	EMISSIONE	Ottobre 2023	ING. SOHELA NEGARSTANE	ING. GAETANO BANERI
REV.	DESCRIZIONE	DATA	REDATTO	VERIFICATO