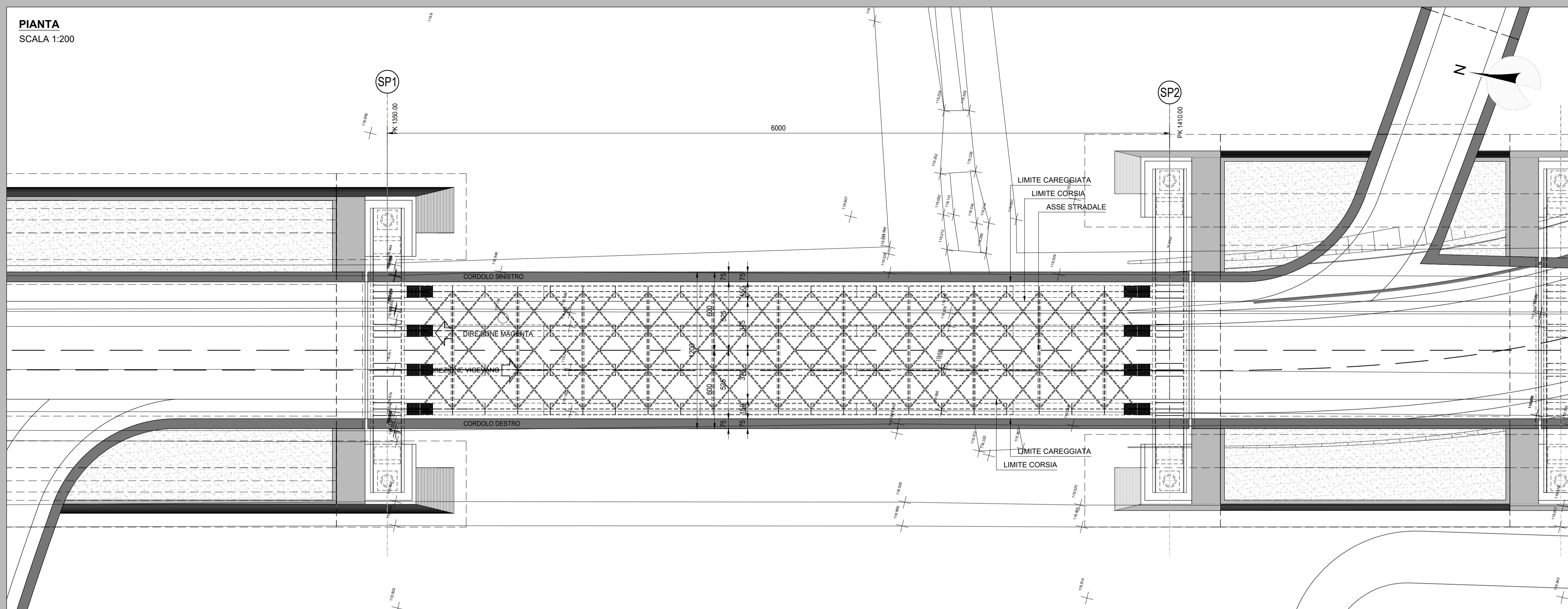
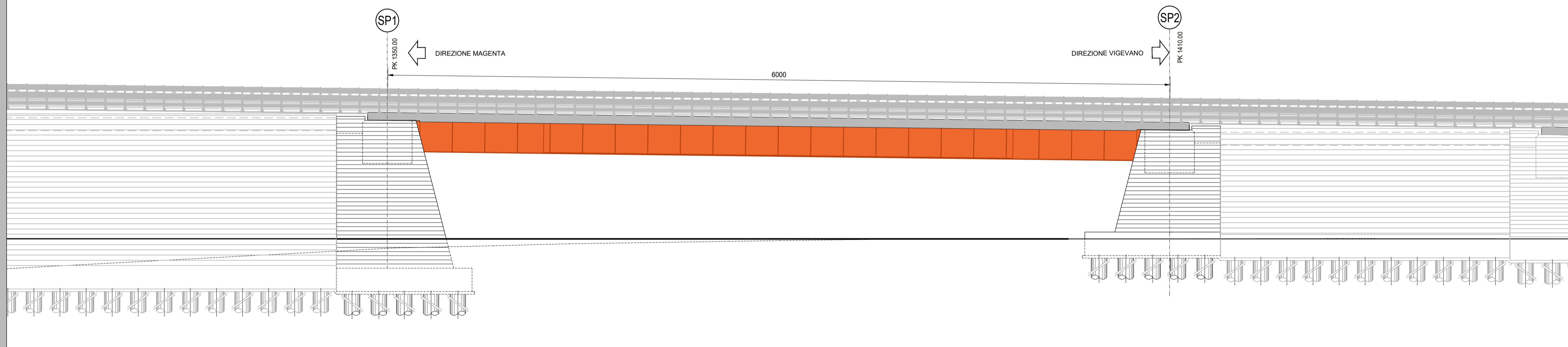


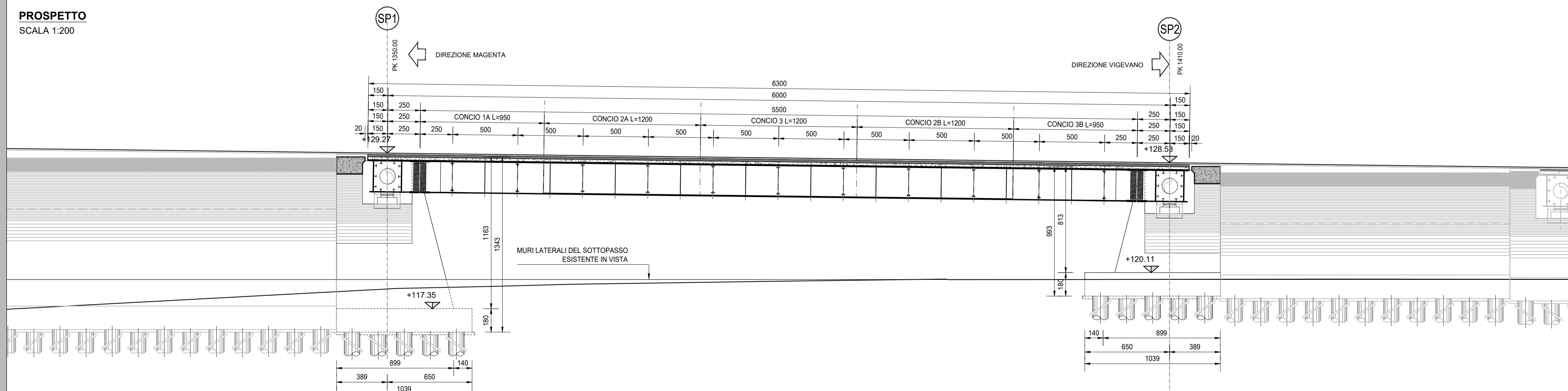
PIANTA  
SCALA 1:200



SEZIONE LONGITUDINALE  
SCALA 1:200



PROSPETTO  
SCALA 1:200



RICHIAMI AD ALTRI ELABORATI

PER LA DEFINIZIONE DELLE CARATTERISTICHE DEI MATERIALI

HM01 - P00VI02STRDI01

**ANAS S.p.A.**  
Direzione Tecnica

LAVORI DI COLLEGAMENTO TRA LA S.S.11 A MAGENTA E LA TANGENZIALE OVEST DI MILANO

VARIANTE DI ABBATEGRASSO E ADEGUAMENTO IN SEDE DEL TRATTO ABBATEGRASSO-VIGEVANO FINO AL PONTE SUL FIUME TICINO

1° STRALCIO DA MAGENTA A VIGEVANO - TRATTA C

PROGETTO ESECUTIVO - COD. MI608

<b>STUDIO CORONA</b>	<b>ING. REMATO DEL PRETE</b> COEPLAN	<b>ING. RENATO DI PRETE</b> ECOPLAN	<b>ING. GABRIELE INDOCHI</b> G&M
<b>ING. RENATO VARRA</b> UNING	<b>ING. RENATO DI PRETE</b> SETAC	<b>ARCH. NICOLETTA FRATTINI</b> ARKE	<b>ING. GABRIELE INDOCHI</b> DOT. GEOL. DANILLO GALLO
<b>ING. FABRIZIO BAJETTI</b> GA&M	<b>ING. LUIGI MONTERISI</b> SETAC	<b>ING. GIOACCHINO ANGERANO</b> ARKE	<b>ING. GIULIO CICIRIELLO</b> DOT. GEOL. DANILLO GALLO
<b>VISTO IL RESPONSABILE DEL PROCEDIMENTO</b> Ing. Giuseppe Danilo MALGERI	<b>INTEGRATORE DELLE PRESTAZIONI SPECIALISTICHE</b> Ing. Fabrizio BAJETTI	<b>GEOLOGO</b> Prof. Ing. GIULIO MONTERISI	<b>IL COORDINATORE DELLA SICUREZZA IN FASE DI PROGETTAZIONE</b> Ing. GIULIO CICIRIELLO

HM05

**H - PROGETTO STRUTTURALE OPERE PRINCIPALI**  
HM - VI02 - VIADOTTO N.02 - SVINCOLO N.10  
PLANIMETRIA, SEZIONE LONGITUDINALE E PROSPETTO DELL'OPERA

CODICE PROGETTO	NOME FILE	REVISIONE	SCALA:
PROGETTO	HM05_P00VI02STRDI02_A.dwg		
LO203	ELAB.	A	1:200

C					
B					
A	EMISSIONE	Ottobre 2023	ARCH. SHEILA NEGARESTANI	ING. GAETANO RANIERI	ING. FABRIZIO BAJETTI
REV.	DESCRIZIONE	DATA	REDATTO	VERIFICATO	APPROVATO