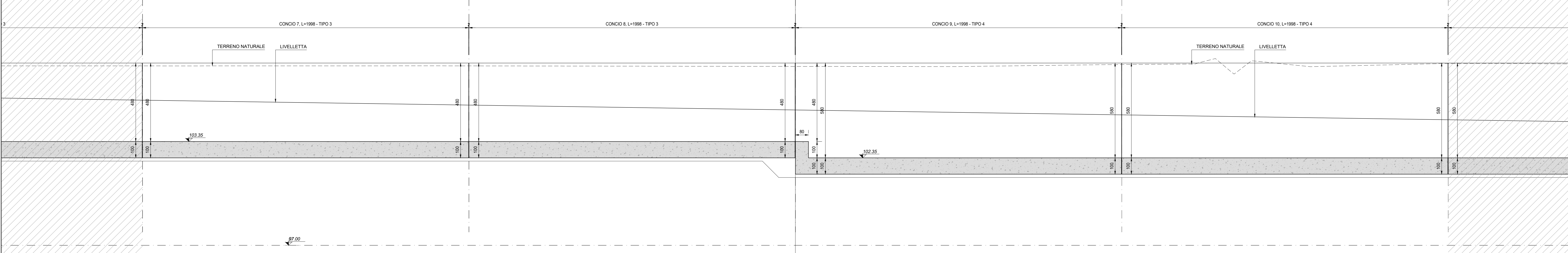


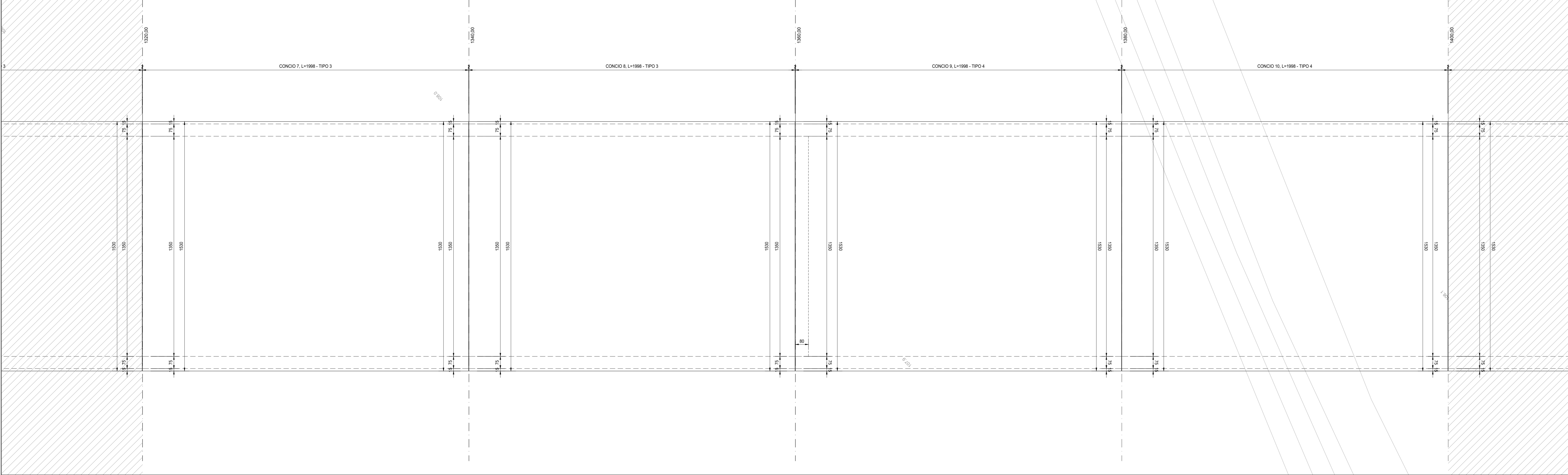
SEZIONE LONGITUDINALE 3 di 6

SCALA 1:100




PIANTA FONDAZIONI 3 di 6

SCALA 1:100



PIANTA ELEVAZIONI 3 di 6

SCALA 1:100



RICHIAMI AD ALTRI ELABORATI

PER LA DEFINIZIONE DELLE CARATTERISTICHE DEI MATERIALI

T000S00STRD01



LAVORI DI COLLEGAMENTO TRA LA S.S.11 A MAGENTA E LA TANGENZIALE OVEST DI MILANO  
VARIANTE DI ABBIATEGRASSO E ADEGUAMENTO IN SEDE DEL TRATTO ABBIATEGRASSO-VIGEVANO FINO AL PONTE SUL FIUME TICINO  
1° STRALCIO DA MAGENTA A VIGEVANO - TRATTA C  
PROGETTO ESECUTIVO - COD. MI608

<b>STUDIO CORONA</b> Ing. Vittorio Sgarbi Arch. Roberto Sgarbi	<b>ING. RENATO DEL PRETE</b> Ing. Renato Del Prete	<b>ECOPLAN</b> Arch. Nicoletta Fattori	<b>EG</b> Ing. Gabriele Innocenti
<b>UNING</b> Ing. Renato Vanni Arch. Roberto Vanni	<b>SETAC</b> Prof. Ing. Luigi Santoro	<b>ARKE</b> Ing. Giancarlo Agostini	<b>DOTI. GEOL. DAMO'SOLO</b> Dott. Carlo Damo'solo
<b>G.A.M.</b> Prof. Ing. Matteo Romani	<b>ING. GIUSEPPE MONTEBRO</b> Prof. Ing. Giuseppe Montebrò	<b>ING. GIUSEPPE MONTEBRO</b> Prof. Ing. Giuseppe Montebrò	<b>ING. GIUSEPPE MONTEBRO</b> Prof. Ing. Giuseppe Montebrò

VISTO IL RESPONSABILE DEL PROCEDIMENTO: *Giuseppe Montebrò*  
 INGEGNERE DELLE PRESTAZIONI SPECIALISTICHE: *Giuseppe Montebrò*  
 GEOLOGO: *Giuseppe Montebrò*  
 IL COORDINATORE DELLA SICUREZZA IN FASE DI PROGETTAZIONE: *Giuseppe Montebrò*

Dott. Ing. Giuseppe Danilo MALGERI  
 Ing. Fabrizio BAIETTI  
 Prof. Ing. Giuseppe Luigi MONTEBRO  
 Ing. Gianluca COCCIBELLO

IC04  
I - PROGETTO STRUTTURALE - MURI DI SOSTEGNO  
IC - TRATTA C - OPERA DI SOSTEGNO OS04  
SEZIONE LONGITUDINALE, PIANTE FONDAZIONI E PIANTE ELEVAZIONI  
TAVOLA 03 DI 06

CODICE PROGETTO	NOME FILE	REVISIONE	SCALA
LO203	IC04-PO0S04STRD03_A.dwg	A	1:100
LIV. PROG.	N. PROG.	CODICE ELAB.	
E	2301	P000S04STRD103	

C				
B				
A	EMISSIONE	Ottobre 2023	ING. XLANDA SCHESTINO	ING. GAETANO BANIERI
REV.	DESCRIZIONE	DATA	REDATTO	VERIFICATO
				APPROVATO