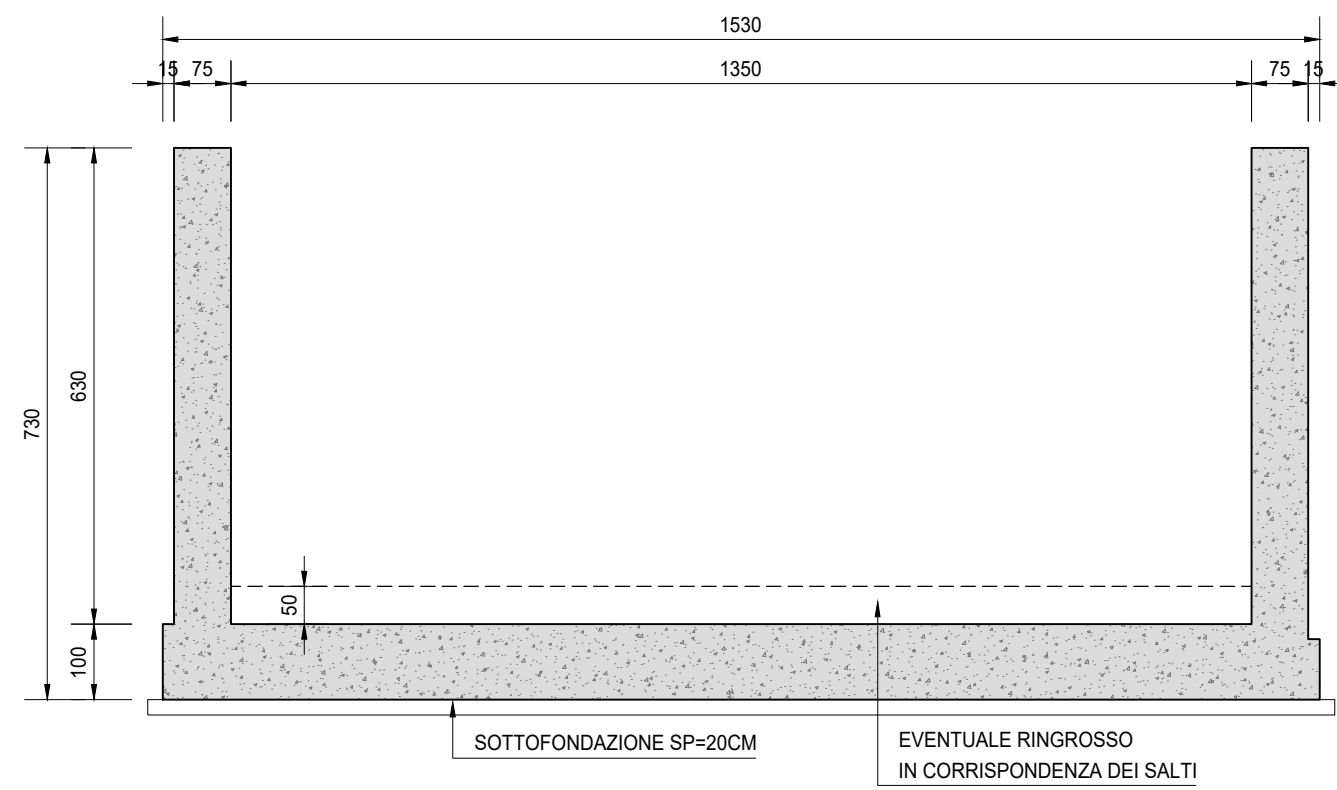
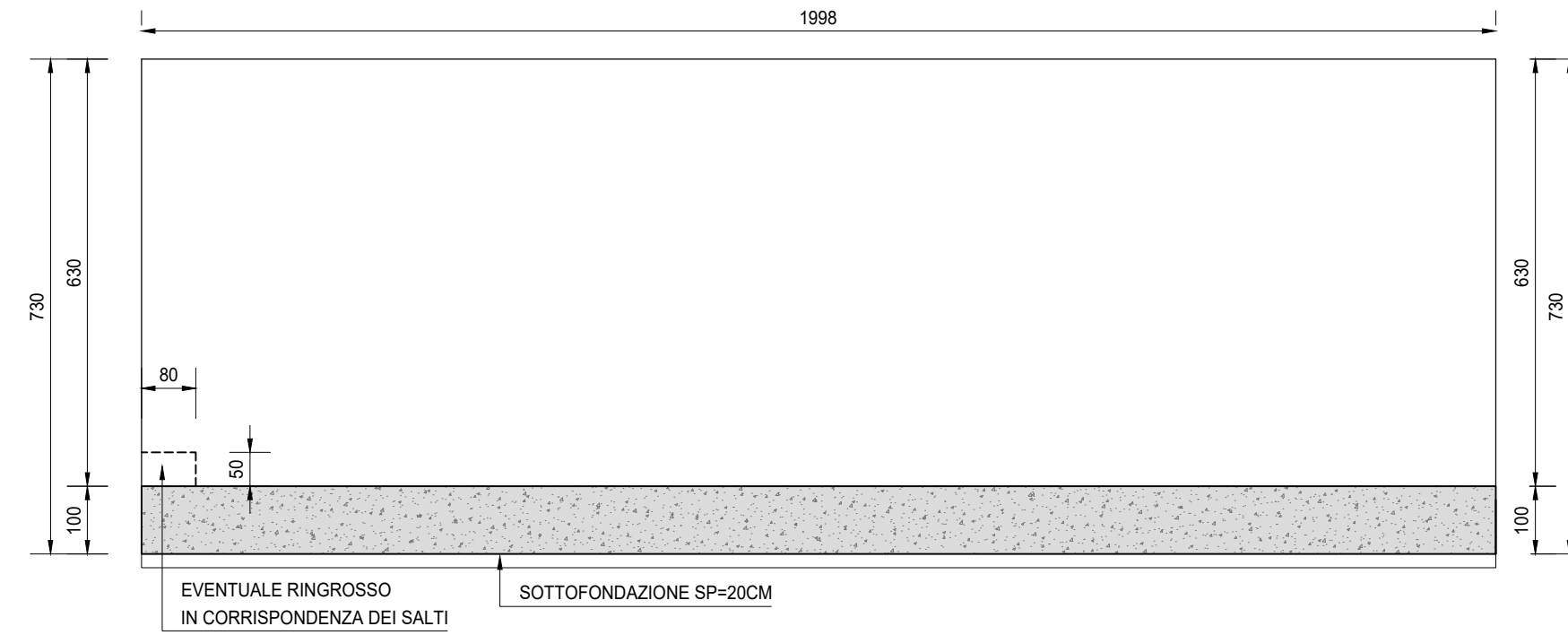



CONCIO TIPO 5
SEZIONE TRASVERSALE
SCALA 1:100



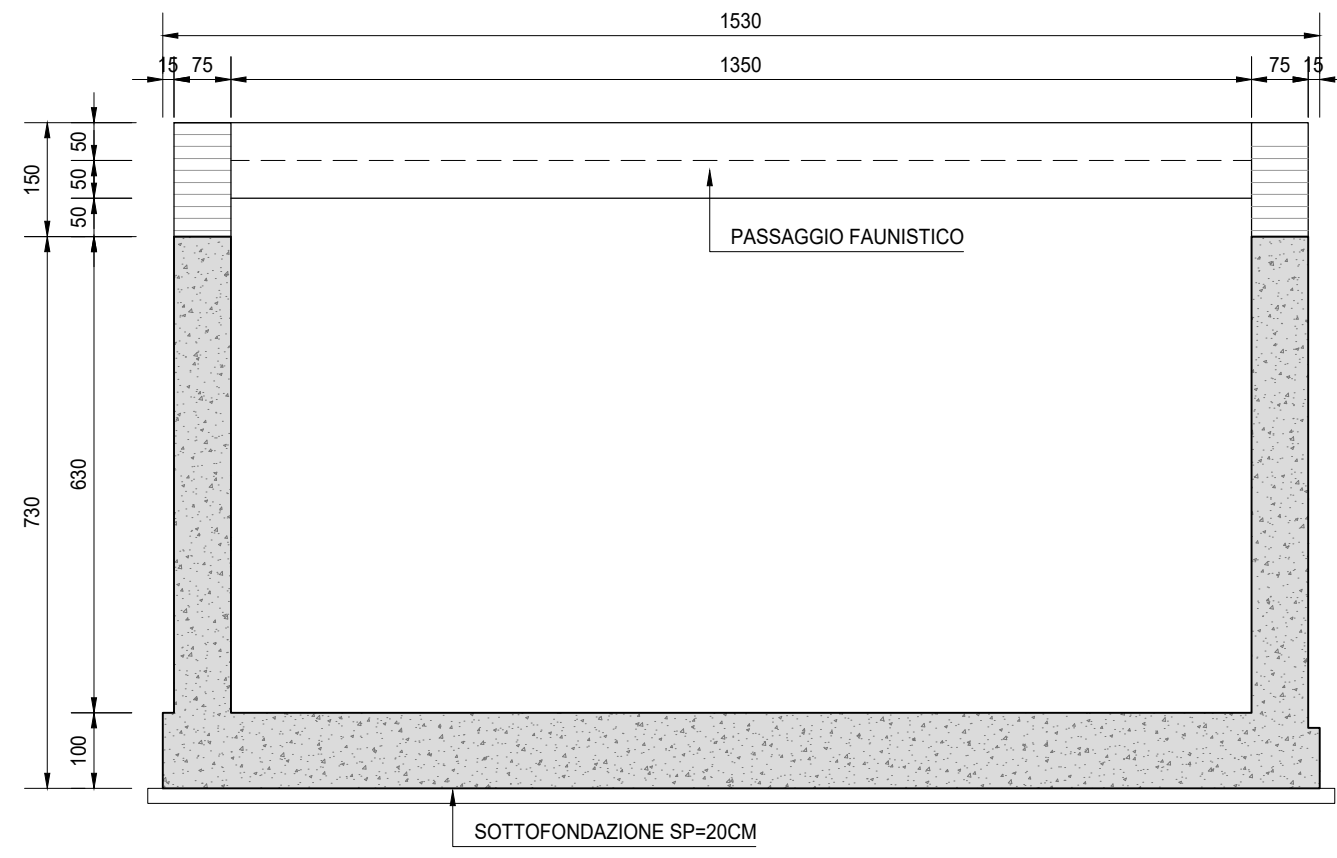
CONCIO TIPO 5
SEZIONE LONGITUDINALE
SCALA 1:100



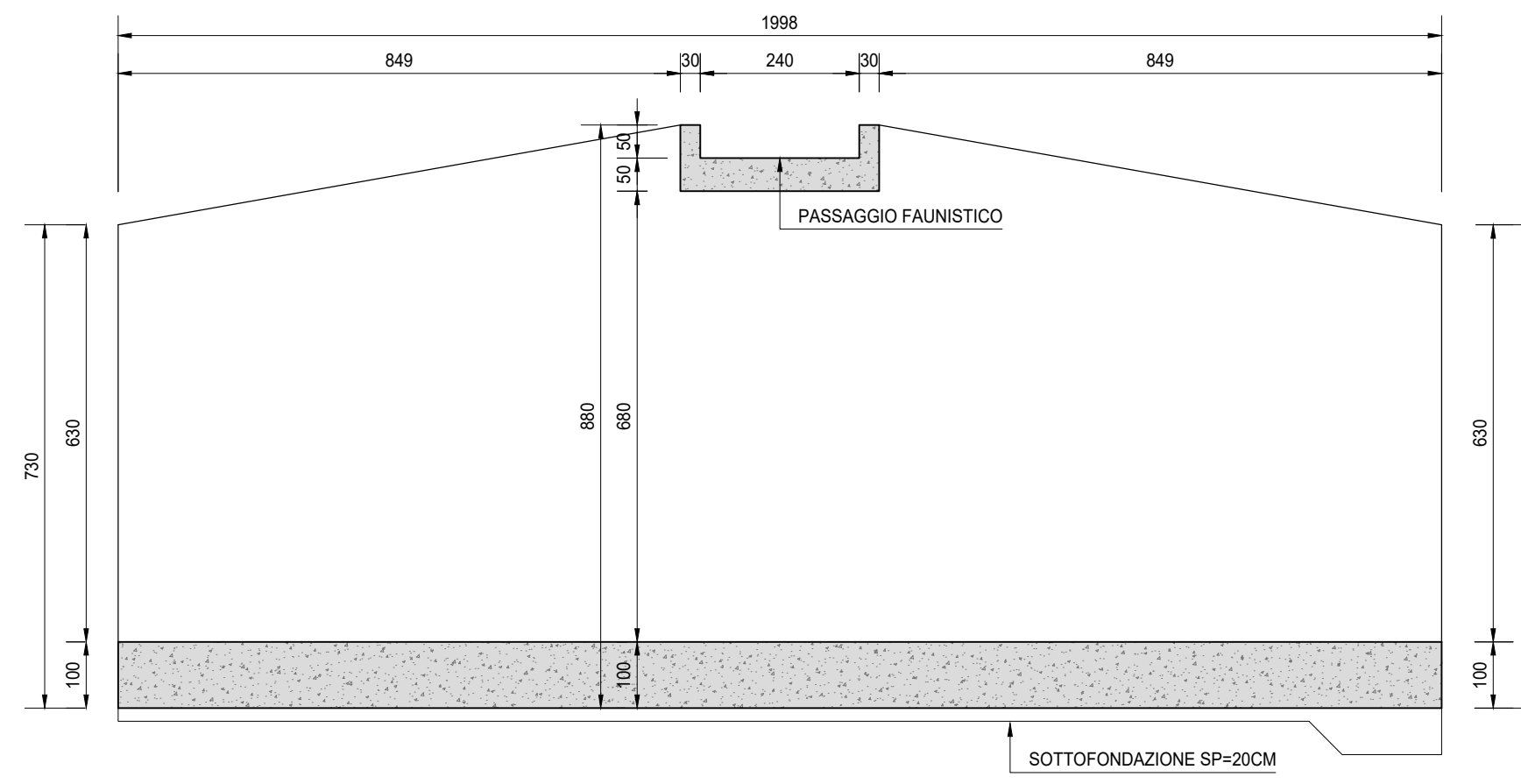
CONCIO TIPO 5
PIANTA
SCALA 1:100




CONCIO TIPO 6
SEZIONE TRASVERSALE
SCALA 1:100




CONCIO TIPO 6
SEZIONE LONGITUDINALE
SCALA 1:100



CONCIO TIPO 6
PIANTA
SCALA 1:100



CONCIO TIPO 6
CISTA DALL'ALTO
SCALA 1:100



RICHIAMI AD ALTRI ELABORATI
PER LA DEFINIZIONE DELLE CARATTERISTICHE DEI MATERIALI **T00OS00STRDI01**



LAVORI DI COLLEGAMENTO TRA LA S.S.11 A MAGENTA E LA TANGENZIALE OVEST DI MILANO
VARIANTE DI ABBATEGRASSO E ADEGUAMENTO IN SEDE DEL TRATTO ABBATEGRASSO-VIGEVANO FINO AL PONTE SUL FIUME TICINO
1° STRALCIO DA MAGENTA A VIGEVANO - TRATTA C

PROGETTO ESECUTIVO - COD. MI608

STUDIO CORONA Ing. Renato Vaira Città del Reg. di Torino e Provincia P. 000101	UNING Città del Reg. di Torino e Provincia P. 000101	GA&M Prof. Ing. Matteo Ranieri Città del Reg. di Bari e provincia P. 1137	SETAC Prof. Ing. Luigi Montersì Città del Reg. di Bari e provincia P. 1137	ARKE' INGEGNERIA S.r.l. Ing. Giocchino Argerano Città del Reg. di Bari e provincia P. 000101	DOT. GEOL. DANILLO GALLO Dot. Geol. Danilo Gallo Città del Reg. di Bari e provincia P. 000101
VISTO IL RESPONSABILE DEL PROCEDIMENTO Ing. Giuseppe Danilo Malgeri	INTEGRATORE DELLE PRESTAZIONI SPECIALISTICHE Ing. Fabrizio Bajetti	GEOLOGO Prof. Ing. Geol. Luigi Montersì	IL COORDINATORE DELLA SICUREZZA IN FASE DI PROGETTAZIONE Ing. Gianluca Ciciriello		

IC08.1

I - PROGETTO STRUTTURALE - MURI DI SOSTEGNO
IC - TRATTA C - OPERA DI SOSTEGNO OS04
CARPENTERIA CONCI - TAVOLA 02 DI 02

CODICE PROGETTO	NOME FILE	REVISIONE	SCALA:
PROGETTO LO203 LIV. PROG. E N. PROG. 2301	IC08.1-P00OS04STRCP02_A.dwg	A	1:100
CODICE ELAB. P000S04STRCP02			
REV.	DESCRIZIONE	DATA	REDDATTO VERIFICATO APPROVATO
A	EMISSIONE	Ottobre 2023	ING. IOLANDA SCHEITINO ING. GAETANO RANIERI ING. FABRIZIO BAJETTI