PIANTA
SCALA 1:50

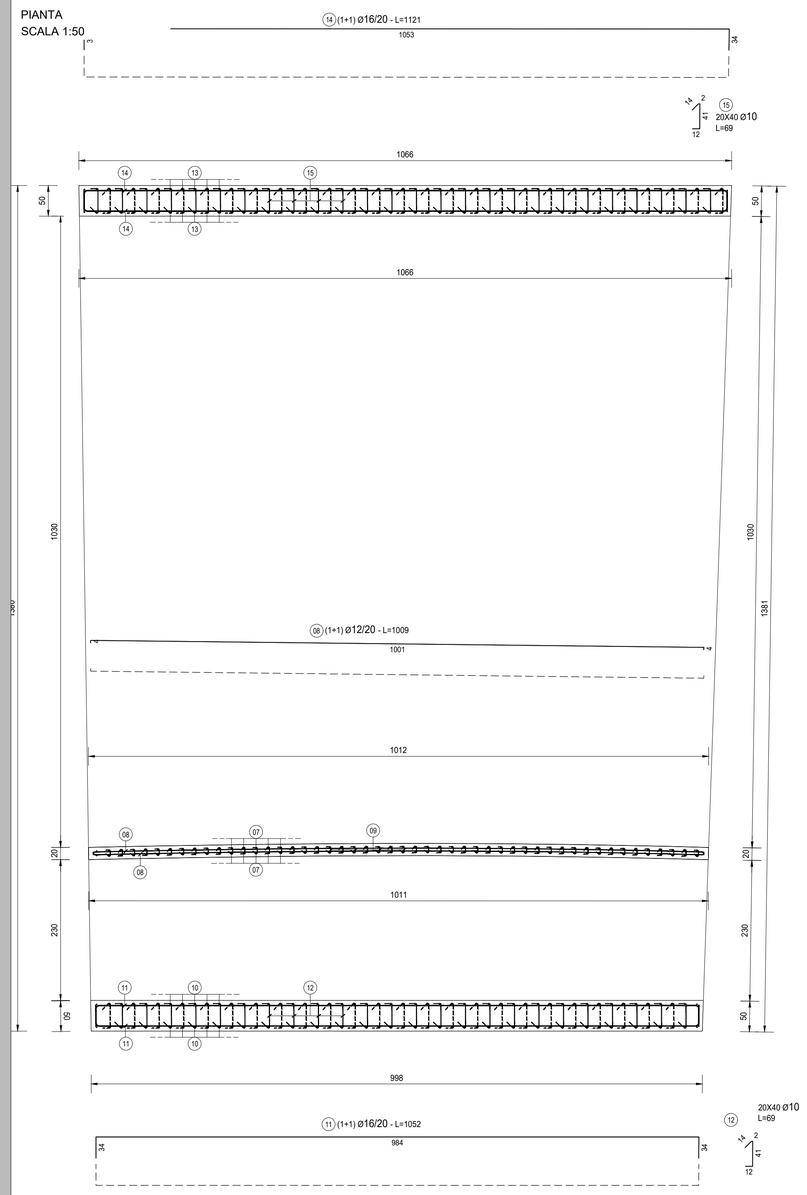

SEZIONE TRASVERALE
SCALA 1:50

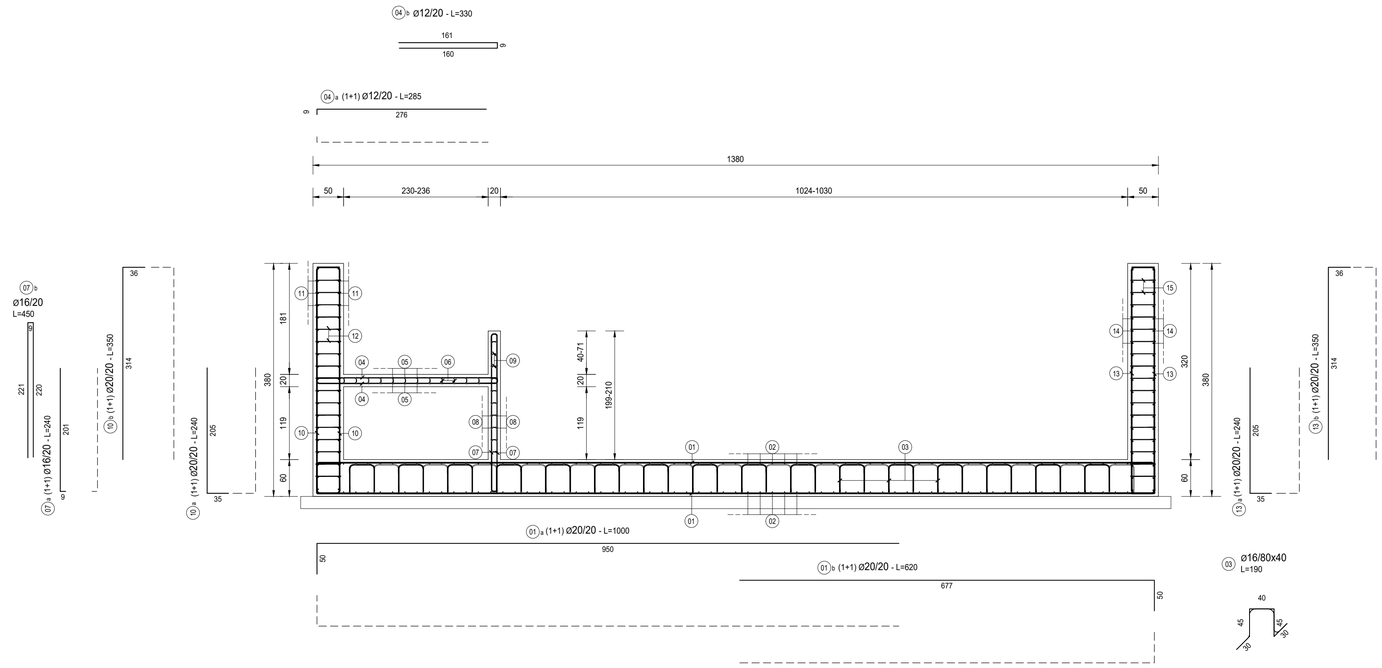

SEZIONE LONGITUDINALE
SCALA 1:50

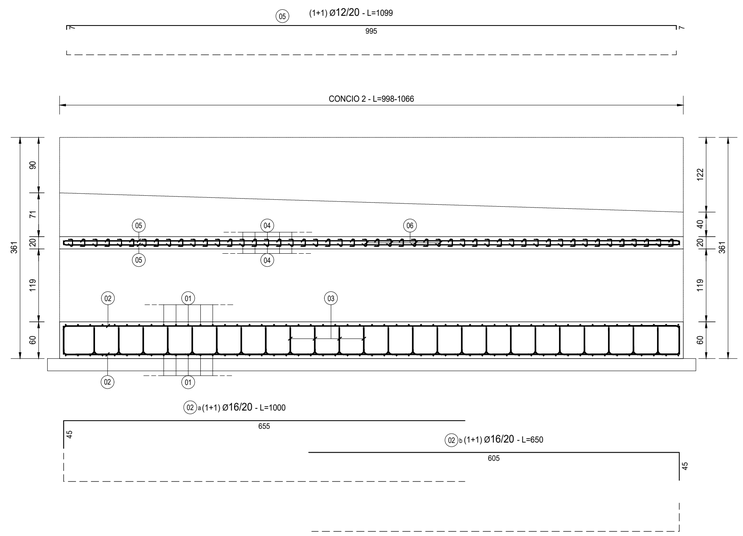

PARTICOLARE SPILLE
SCALA 1:20



TABELLA FERRI MURO – OS08 – CONCIO 2												
TIPO	POS	NOTA	ϕ [mm]	PASSO [cm]	A [cm]	B [cm]	C [cm]	D [cm]	L. [cm]	N. Bar.	L.TOT [cm]	KG
A	01 a	(1+1)	20	20	950	50	-	-	1000	102	102000	2'514,20
A	01 b	(1+1)	20	20	570	50	-	-	620	102	63240	1'558,80
A	02 a	(1+1)	16	20	655	45	-	-	700	118	82600	1'303,04
A	02 b	(1+1)	16	20	605	45	-	-	650	118	76700	1'209,97
F	03		16	40x80	30	45	40	-	190	384	72960	1'150,97
A	04 a	(1+1)	12	20	281	9	-	-	290	100	29000	257,34
B	04 b		12	20	161	9	160	-	330	50	16500	146,42
B	05	(1+1)	12	20	995	7	7	-	1009	26	26234	232,79
E	06		10	20x40	9	2	9	7	27	325	8775	54,07
A	07 a	(1+1)	16	20	201	9	-	-	210	100	21000	331,28
B	07 b		16	20	221	9	220	-	450	50	22500	354,95
B	08	(1+1)	12	20	988	4	4	-	996	22	21912	194,44
E	09		10	20x40	9	2	11	7	29	275	7975	49,14
A	10 a	(1+1)	20	20	205	35	-	-	240	100	24000	591,58
A	10 b	(1+1)	20	20	314	36	-	-	350	100	35000	862,72
B	11		16	20	34	984	34	-	1052	38	39976	630,64
E	12		10	20x40	14	2	41	12	69	408	28152	173,48
A	13 a	(1+1)	20	20	205	35	-	-	240	100	24000	591,58
A	13 b	(1+1)	20	20	314	36	-	-	350	100	35000	862,72
B	14		16	20	34	1053	34	-	1121	38	42598	672,00
E	15		10	20x40	14	2	41	12	69	408	28152	173,48
PESO TOTALE ARMATURA [kg]												13'915,59

TIPOLOGIA FERRI
SCALA 1:50

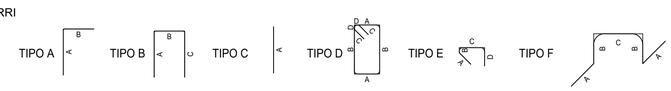

ANAS S.p.A.
Direzione Tecnica

LAVORI DI COLLEGAMENTO TRA LA S.S.11 A MAGENTA E LA TANGENZIALE OVEST DI MILANO

VARIANTE DI ABBIATEGRASSO E ADEGUAMENTO IN SEDE DEL TRATTO ABBIATEGRASSO-VIGEVANO FINO AL PONTE SUL FIUME TICINO

1° STRALCIO DA MAGENTA A VIGEVANO - TRATTA C

PROGETTO ESECUTIVO - COD. MI608

STUDIO CORONA — Ing. Renato Vaira (Ordine degli Ingg. di Torino e Provincia n° 4863 W)
Ingegneria del Territorio s.r.l. — ING. FABRIZIO BAJETTI — Ing. Valerio Bajetti, Ordine degli Ingg. di Roma e provincia n° A-35211
ING. RENATO DEL PRETE — Firmato digitalmente da: FABRIZIO BAJETTI; Data: 21/12/2023 17:24:00 CET; Ing. Renato Del Prete, Ordine degli Ingg. di Bari e provincia n° 5873
ECOPLAN — Arch. Nicoletta Frattini, Ordine degli Arch. di Torino e provincia n° A-8431
EAG Engineering & Graphics S.r.l. — Ing. Gabriele Incecchi, Ordine degli Ingg. di Roma e provincia n° A-12162
CONSORZIO UNING — Società designata GA&M — Prof. Ing. Matteo Ranieri, Ordine degli Ingg. di Bari e provincia n° 1137
SETAC Srl, Servizi & Engineering, Trasporti Ambiente Costruzioni — Prof. Ing. Luigi Monterisi, Ordine degli Ingg. di Bari e provincia n° 1771
ARKE' INGEGNERIA s.r.l. — Ing. Gioacchino Angarano, Ordine degli Ingg. di Bari e provincia n° 5870
DOTT. GEOL. DANILO GALLO — Dott. Geol. Danilo Gallo, Ordine dei Geologi della Regione Puglia n° 245

VISTO: IL RESPONSABILE DEL PROCEDIMENTO — Dott. Ing. Giuseppe Danilo MALGERI

INTEGRATORE DELLE PRESTAZIONI SPECIALISTICHE — Ing. Fabrizio BAJETTI

GEOLOGO — Prof. Ing. Cons. Luigi MONTERISI

IL COORDINATORE DELLA SICUREZZA IN FASE DI PROGETTAZIONE — Ing. Gianluca CICIRIELLO

IG04

I - PROGETTO STRUTTURALE - MURI DI SOSTEGNO

IG - TRATTA C - OPERA DI SOSTEGNO OS08

ARMATURA CONCIO 2

CODICE PROGETTO			NOME FILE	REVISIONE	SCALA:
PROGETTO	LIV. PROG.	N. PROG.	IG04-T00OS08STRAR02_A.dwg		
LO203	E	2301	CODICE ELAB. T00OS08STRAR02	A	1:50/1:20

REV.	DESCRIZIONE	DATA	REDATTO	VERIFICATO	APPROVATO
C					
B					
A	EMISSIONE	Ottobre 2023	ING. IOLANDA SCHETTINO	ING. GAETANO RANIERI	ING. FABRIZIO BAJETTI