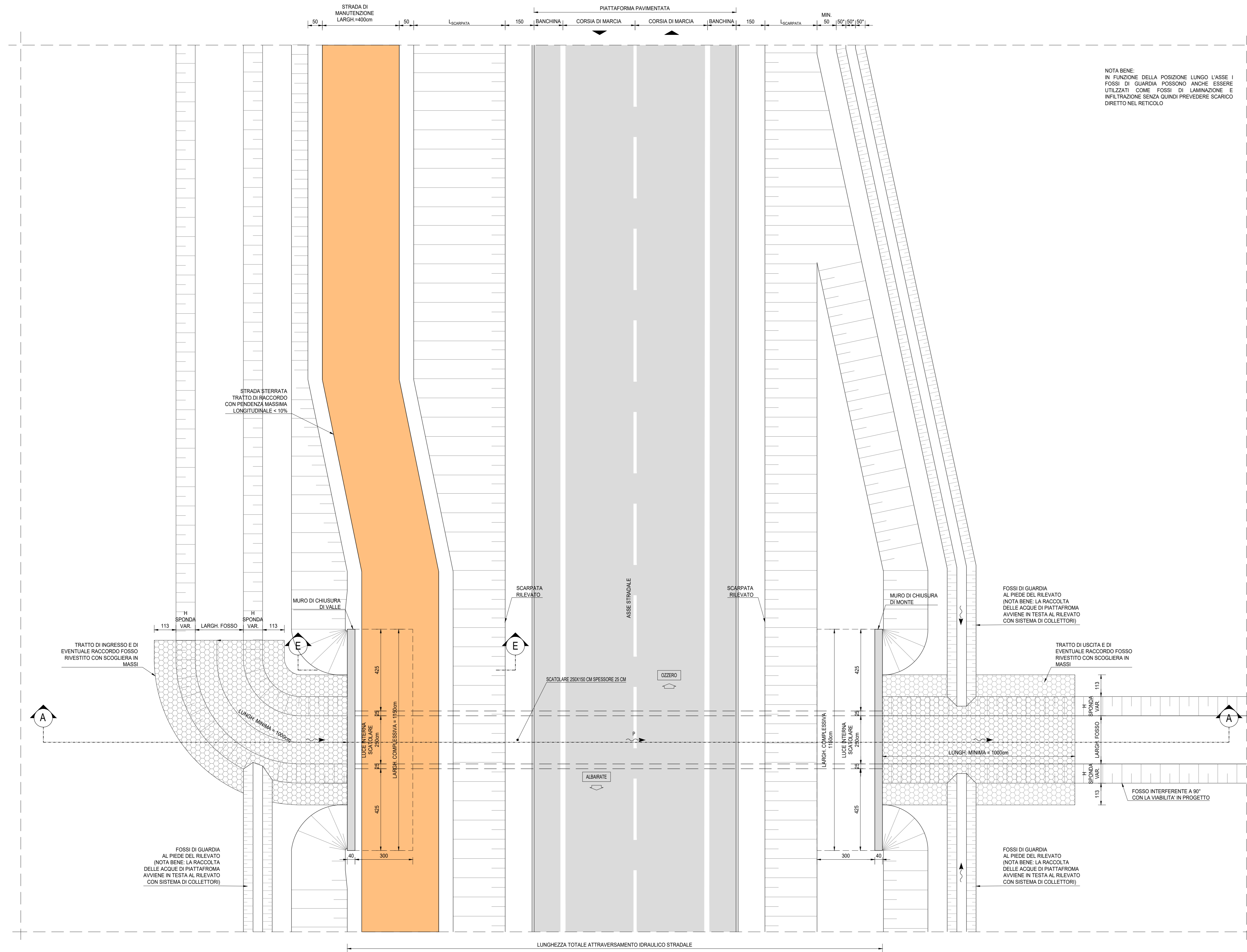
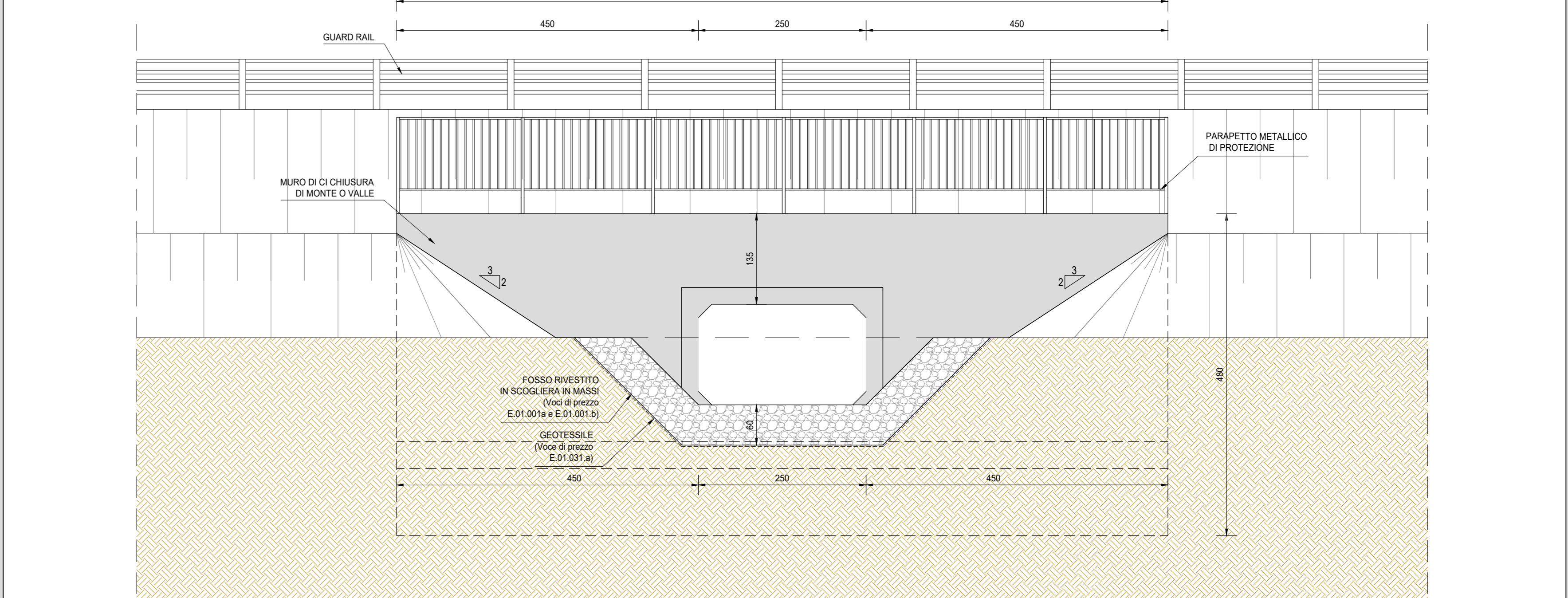


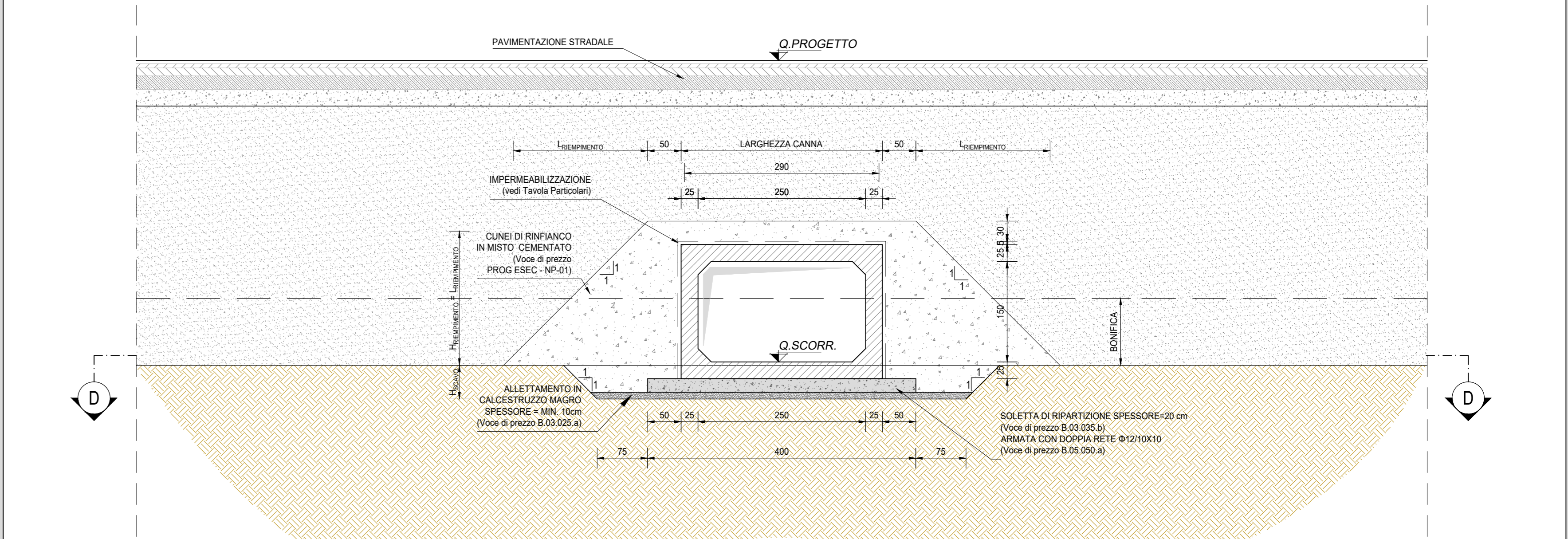
VISTA PLANIMETRICA DALL'ALTO
SCALA 1:100



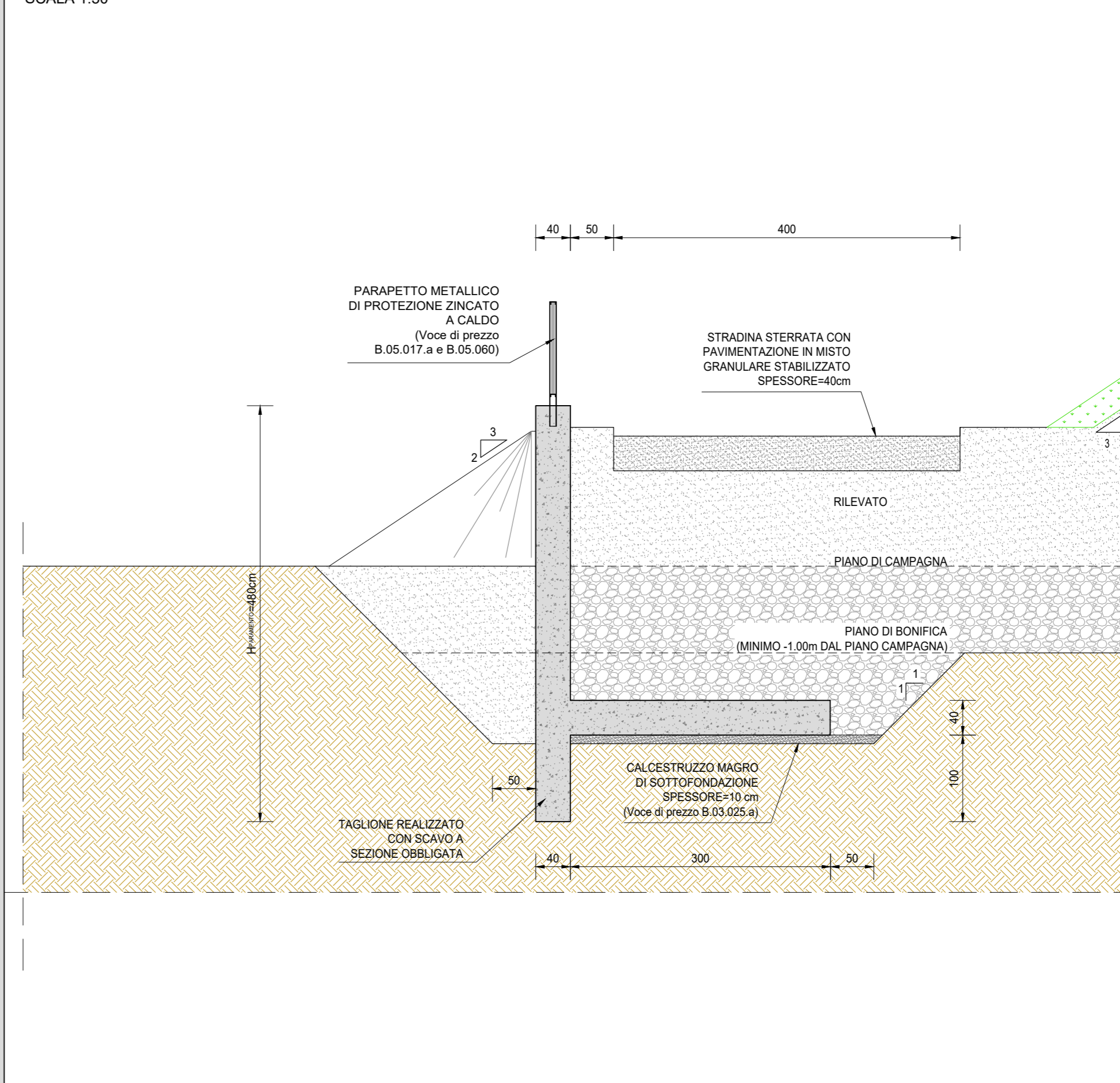
VISTA PROSPETTICA MURO DI IMBOCCO/SBOCCO (SEZIONE B.B.)
SCALA 1:50



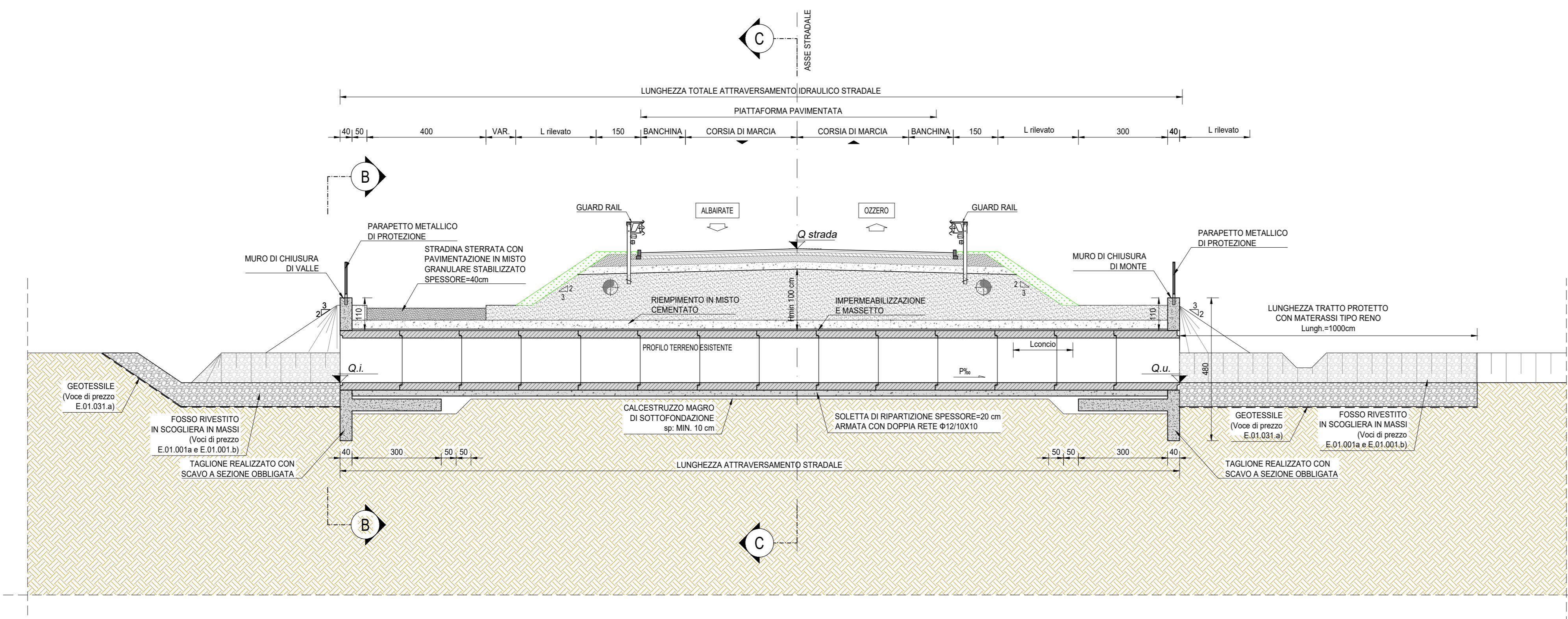
SEZIONE TRASVERSALE IN ASSE STRADA (SEZIONE C-C)
SCALA 1:50



SEZIONE E-E
SCALA 1:50



SEZIONE LONGITUDINALE
SCALA 1:100



NOTE

TUTTE LE MISURE, SALVO CONTRARIA INDICAZIONE, SONO ESPRESSE IN CM
PER LA DEFINIZIONE DEI SINGOLI TOMBINI SCATOLARI SI RINVIA ALLE TAVOLE DI INQUADRAMENTO GENERALE E A QUELLE DI CARPENTERIA OPPORTUNAMENTE REDATTE PER SINGOLA PARTE D'OPERA

RICHIAMI AD ALTRI ELABORATI

PER LA DEFINIZIONE DELLE CARATTERISTICHE DEI MATERIALI L0101-T00TM00STRSC01



LAVORI DI COLLEGAMENTO TRA LA S.S.11 A MAGENTA E LA TANGENZIALE OVEST DI MILANO
VARIANTE DI ABBATEGRASSO E ADEGUAMENTO IN SEDE DEL TRATTO ABBATEGRASSO-VIGEVANO FINO AL PONTE SUL FIUME TICINO
1° STRALCIO DA MAGENTA A VIGEVANO - TRATTA C
PROGETTO ESECUTIVO - COD. MI608

STUDIO CORONA	ING. RENATO DEL PRETE	ECOPLAN	EG
ING. VITTORIO D'AMICO	ING. DANIELA DEL PRETE	AVV. NINO DI PIETRO	ING. GIUSEPPE COCCO
ING. RENATO VALLI	ING. LUIGI MARINIA	ING. GIUSEPPE COCCO	ING. GIUSEPPE COCCO
ING. RENATO VALLI	ING. LUIGI MARINIA	ING. GIUSEPPE COCCO	ING. GIUSEPPE COCCO

L-PROGETTO STRUTTURALE - TOMBINATURE IDRAULICHE
L02 - TIPOLOGICI TOMBINI SCATOLARI
TAVOLA TIPOLOGICA TOMBINI SCATOLARE 250 x 150 cm
CASO DI PRESENZA STRADA STERRATA

CODICE PROGETTO	NOME FILE	REVISIONE	SCALA
LO203	L0202-T00TM00STRD02_A.dwg	A	
PROGETTO	LIV. PROJ.	N. PROJ.	
LO203	E	23/01	
CODICE ELAB.	T010	TM010	STRD102
C			
B			
A	EMISSIONE	Ottobre 2023	ING. MARTINA ZAVARSA
REV.	DESCRIZIONE	DATA	REDAITTO
			ING. GAETANO BANER
			ING. FABRIZIO BUEI
			ING. GAETANO BANER
			ING. FABRIZIO BUEI