PLANIMETRIA
SCALA 1:100

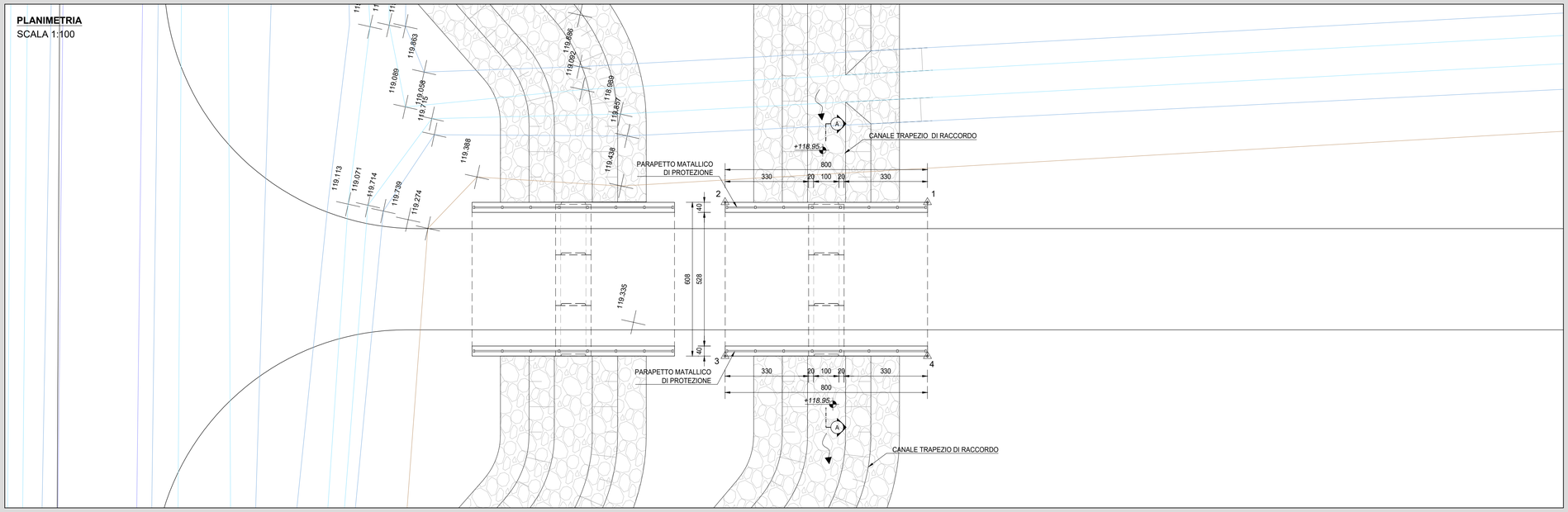

INQUADRAMENTO DELL'OPERA
SCALA 1:1.000

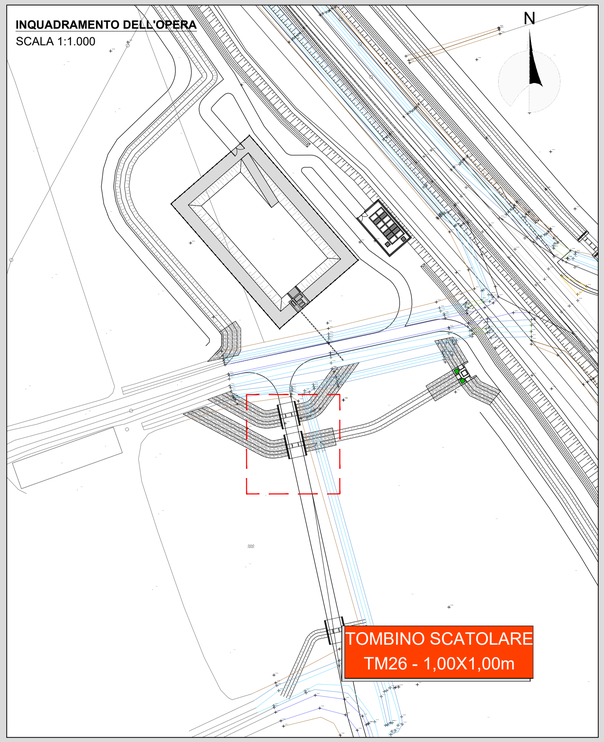

GEOREFERENZAZIONE MANUFATTO TM26		
VERTICE	X [m]	Y [m]
1	1496052,70	5028202,99
2	1496050,99	5028210,80
3	1496045,05	5028209,50
4	1496046,76	5028201,68

PIANTA SCAVI
SCALA 1:100

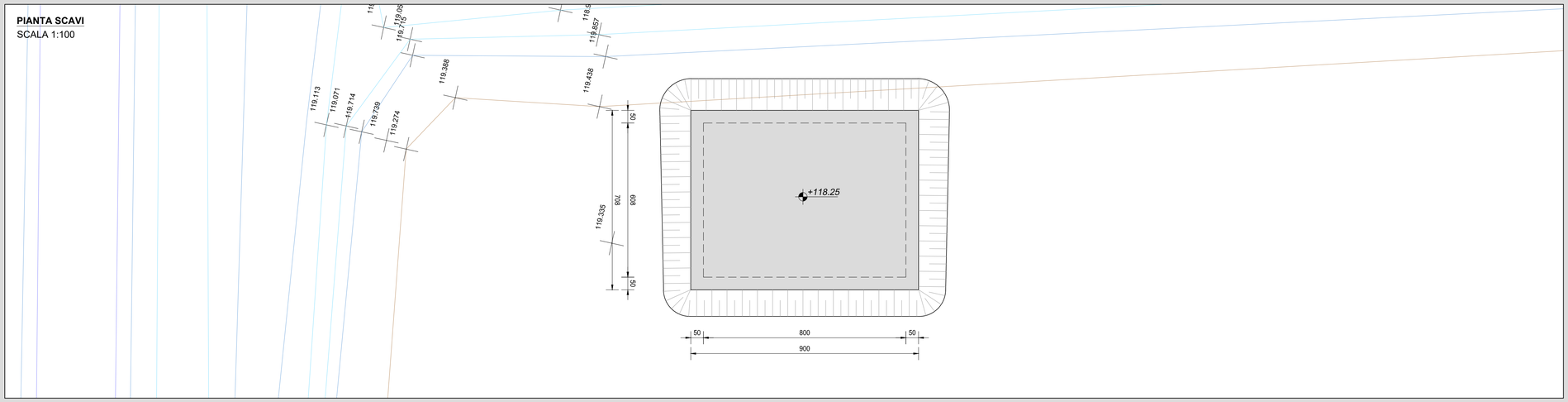

SEZIONE A-A
SCALA 1:50

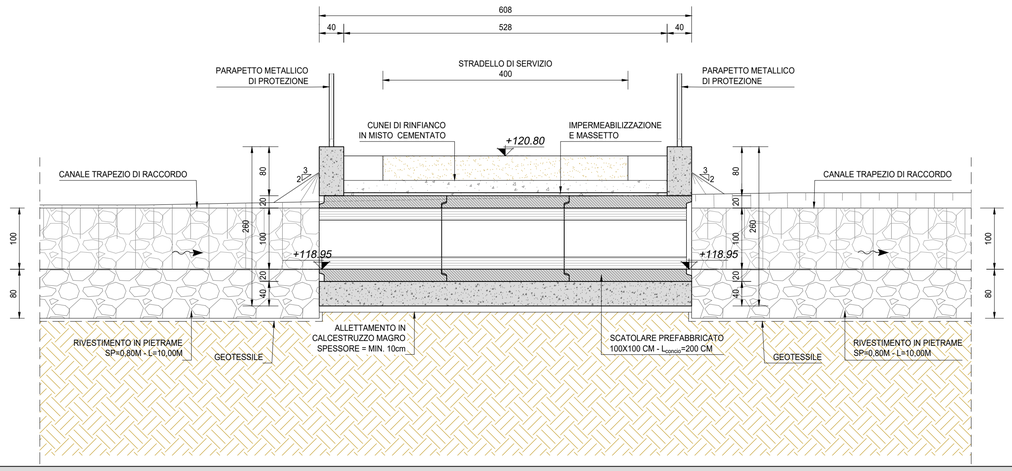

RICHIAMI AD ALTRI ELABORATI	
PER LA DEFINIZIONE DELLE CARATTERISTICHE DEI MATERIALI	T00TM00STRSC01
PER IL DISEGNO TIPOLOGICO DEL MANUFATTO	T00TM00STRDI04
PER I PARTICOLARI COSTRUTTIVI DEI PARAPETTI	T00TM00STRAR06
PER L'ARMATURA DEL MANUFATTO	T00TM00STRAR07

SCAVO - TM026		
A_B [m²]	63,72	AREA BASE
A_S [m²]	104,84	AREA SUPERIORE
H_M [m]	1,15	ALTEZZA MEDIA
V_S [m³]	**95,95**	**VOLUME**

RINTERRO - TM26		
A_B [m²]	63,72	AREA BASE
A_S [m²]	104,84	AREA SUPERIORE
H_R [m]	1,15	ALTEZZA RINTERRO
V [m³]	95,95	VOLUME
V_{MAGRO} [m³]	-4,86	VOLUME CLS MAGRO
V_{FOND} [m³]	-19,46	VOLUME FONDAZIONE
V_{MURI} [m³]	-4,16	VOLUME MURI D'ALA
$V_{TOMB+RINF.}$ [m³]	-17,33	VOLUME TOMBINO + RINFIANCO
V_R [m³]	**50,13**	**VOLUME RINTERRO**

NOTE

TUTTE LE MISURE, SALVO CONTRARIA INDICAZIONE, SONO ESPRESSE IN CM

LO SPESSORE DEL RICOPRIMENTO E' MISURATO A PARTIRE DAL PIANO ASFALTO SINO ALL'ESTRADOSSO DELLA STRUTTURA PREFABBRICATA NEL PUNTO PIU' SFAVOREVOLE

LA PENDENZA DELLE SCARPATE DI SCAVO È STATA STIMATA PARI A 1/1

ANAS S.p.A.
Direzione Tecnica

LAVORI DI COLLEGAMENTO TRA LA S.S.11 A MAGENTA E LA TANGENZIALE OVEST DI MILANO

VARIANTE DI ABBIATEGRASSO E ADEGUAMENTO IN SEDE DEL TRATTO ABBIATEGRASSO-VIGEVANO FINO AL PONTE SUL FIUME TICINO

1° STRALCIO DA MAGENTA A VIGEVANO - TRATTA C

PROGETTO ESECUTIVO - COD. MI608

STUDIO CORONA — Ing. Renato Vaira, Ordine degli Ingg. di Torino e Provincia n° 4663 W1

Ingegneria del Territorio s.r.l. — Ing. Valerio Bajetti, Ordine degli Ingg. di

ING. RENATO DEL PRETE — Ing. Renato Del Prete, Ordine degli Ingg. di Bari e provincia n° 1171

ECOPLAN — Arch. Nicoletta Frattini, Ordine degli Arch. di Torino e provincia n° A-5433

E&G Engineering & Graphics S.r.l. — Ing. Gabriele Incecchi, Ordine degli Ingg. di Roma e provincia n° A-12102

CONSORZIO UNING — Società designata GA&M — Prof. Ing. Matteo Ranieri, Ordine degli Ingg. di Bari e provincia n° 1137

SETAC S.r.l. Servizi & Engineering, Trasporti Ambiente Costruzioni — Prof. Ing. Luigi Monterisi, Ordine degli Ingg. di Bari e provincia n° 1171

ARKE' INGEGNERIA s.r.l. — Ing. Gioacchino Angarano, Ordine degli Ingg. di Bari e provincia n° 5870

DOTT. GEOL. DANILO GALLO — Dott. Geol. Danilo Gallo, Ordine dei Geologi della Regione Puglia n° 348

ING. FABRIZIO BAJETTI — Firmato digitalmente da/Digitally signed by: FABRIZIO BAJETTI Data/Date: 27/12/2023 Ente/O: ANAS

VISTO: IL RESPONSABILE DEL PROCEDIMENTO	INTEGRATORE DELLE PRESTAZIONI SPECIALISTICHE	GEOLOGO	IL COORDINATORE DELLA SICUREZZA IN FASE DI PROGETTAZIONE
Dott. Ing. Giuseppe Danilo MALGERI	Ing. Fabrizio BAJETTI	Dott. Geol. Luigi MONTERISI	Ing. Gianluca CICIRIELLO

LAZ01

L - PROGETTO STRUTTURALE TOMBINATURE IDRAULICHE

LAZ -TM26 - TOMBINO SCATOLARE 100x100

PLANIMETRIA E PIANTA SCAVI

CODICE PROGETTO	NOME FILE	REVISIONE	SCALA:
PROGETTO L0203 LIV. PROG. E N. PROG. 2301	LAZ01-T00TM26STRDI01_A.dwg		
	CODICE ELAB. T00TM26STRDI01	A	VARIE

REV.	DESCRIZIONE	DATA	REDATTO	VERIFICATO	APPROVATO
C					
B					
A	EMISSIONE	Ottobre 2023	ING. MARTINA D'AVERSA	ING. GAETANO RANIERI	ING. FABRIZIO BAJETTI