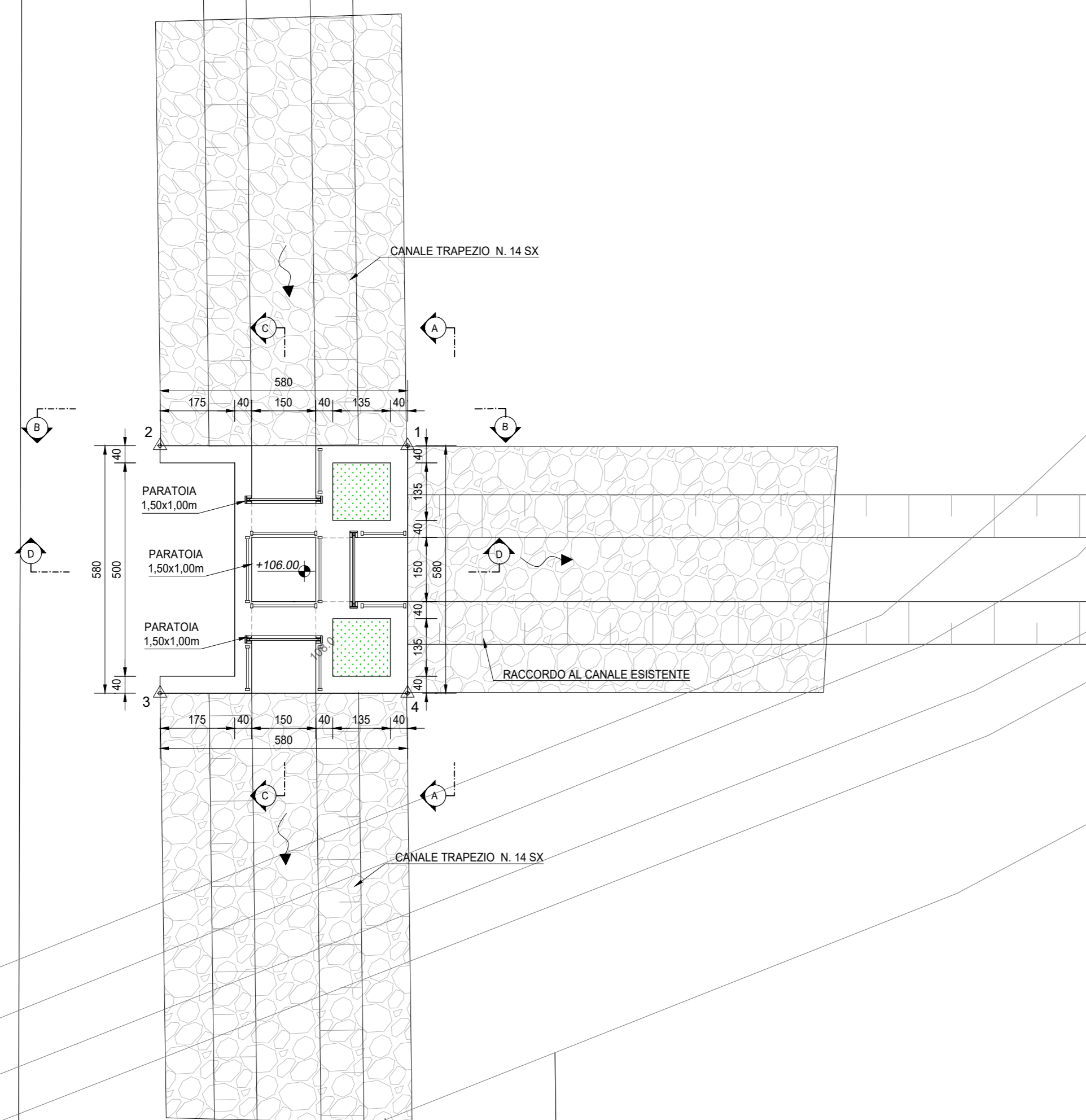
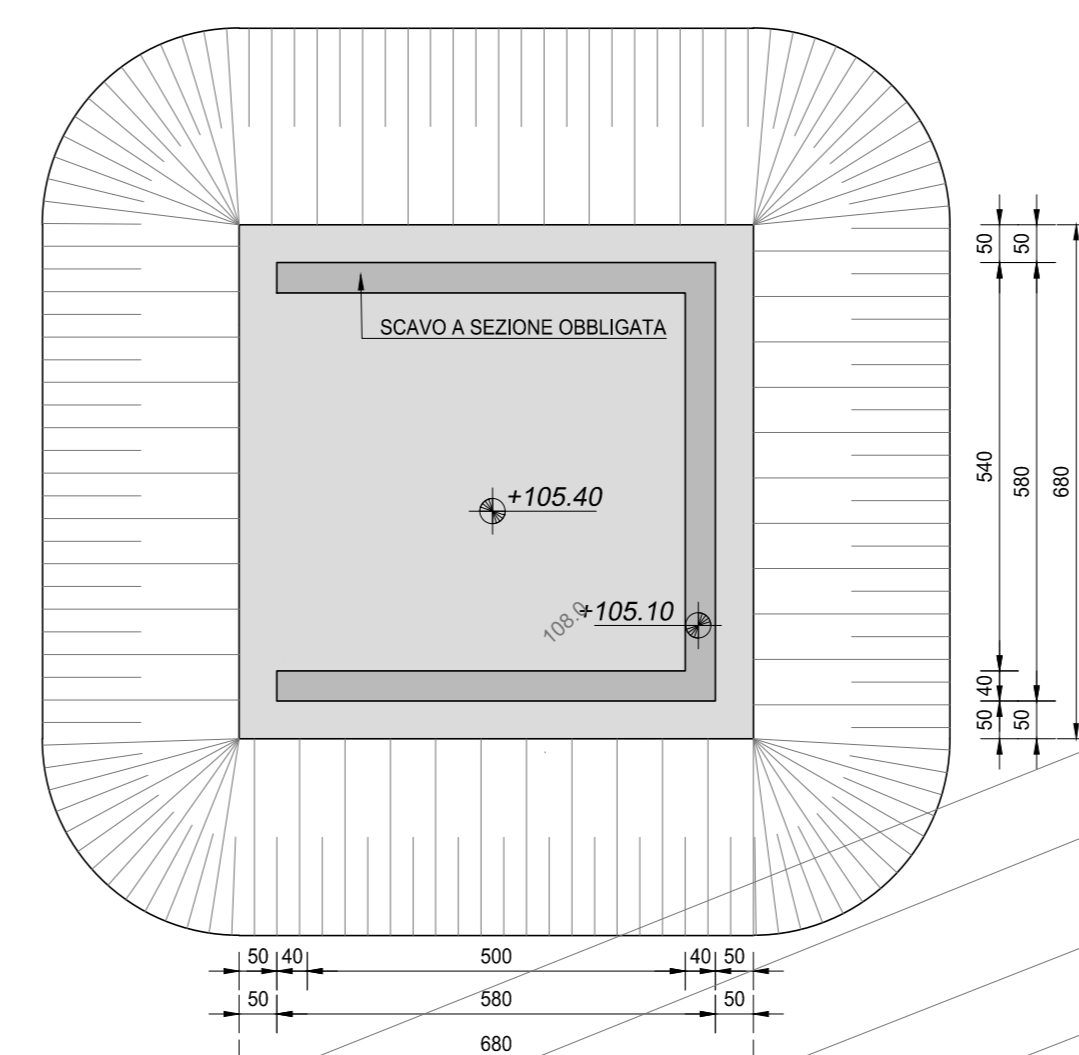


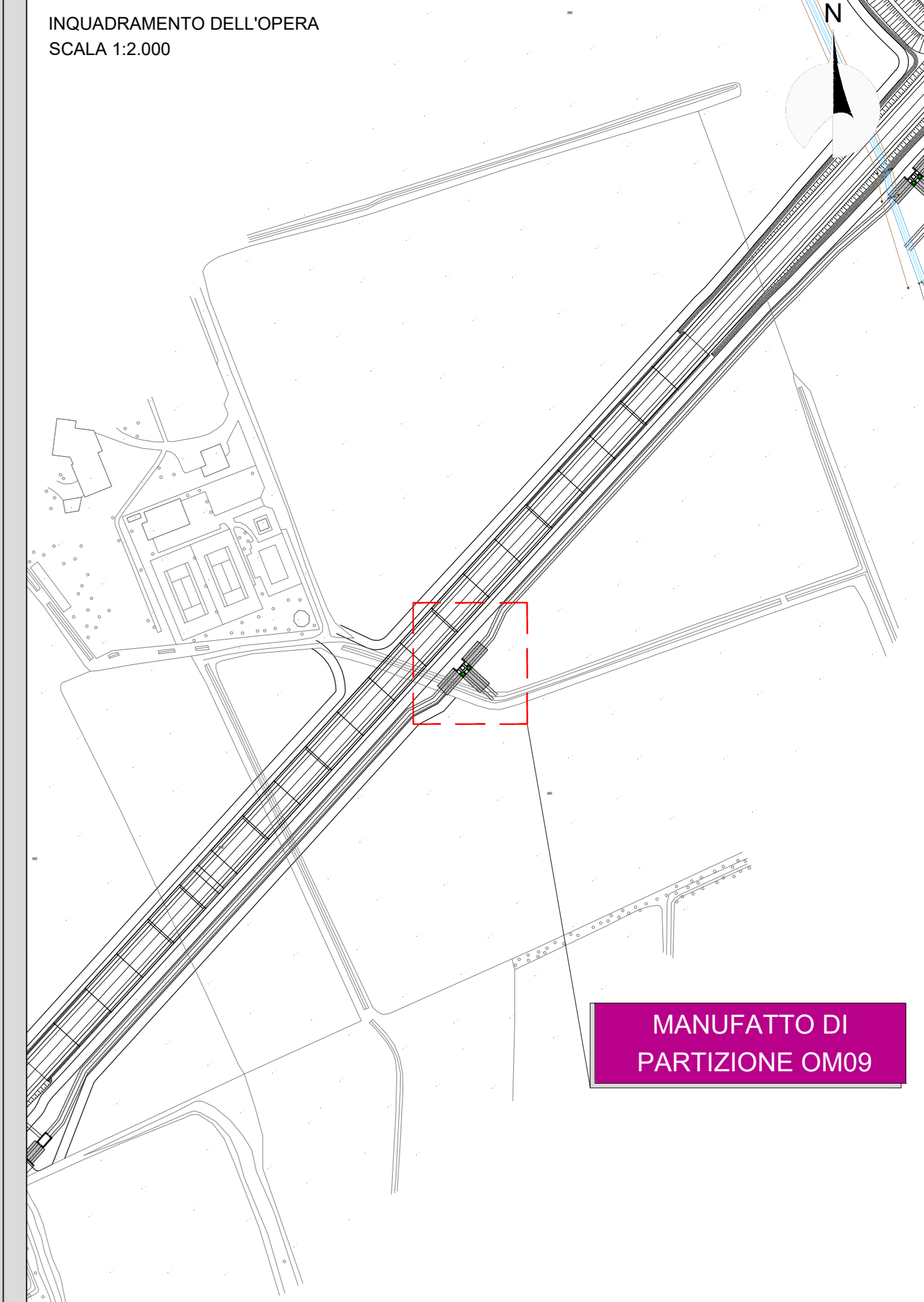
PLANIMETRIA
SCALA 1:100



PIANTA SCAVI
SCALA 1:100



INQUADRAMENTO DELL'OPERA
SCALA 1:2.000



RICHIAMI AD ALTRI ELABORATI

PER LA DEFINIZIONE DELLE CARATTERISTICHE DEI MATERIALI	T00TM00STRSC01
PER LA CARPENTERIA DEL MANUFATTO DI PARTIZIONE	T00OM09STRAR01

NOTE

TUTTE LE MISURE, SALVO CONTRARIA INDICAZIONE, SONO ESPRESSE IN CM
LO SPESORE DEL RICOPRIMENTO E' MISURATO A PARTIRE DAL PIANO ASFALTO SINO ALL'ESTRADOSSO DELLA STRUTTURA PREFABBRICATA NEL PUNTO PIU' SFAVOREVOLE
LA PENDENZA DELLE SCARPATE DI SCAVO E' STATA STIMATA PARI A 1/1

GEOREFERENZIAZIONE MANUFATTO OM09		
VERTICE	X [m]	Y [m]
1	1493433,76	5024667,96
2	1493429,48	5024671,87
3	1493425,57	5024667,58
4	1493429,86	5024663,67

SCAVO - OM09		
Area	Value	Description
A _B [m ²]	46,24	AREA BASE
A _S [m ²]	138,20	AREA SUPERIORE
H _V [m]	2,60	ALTEZZA MEDA
V _S [m ³]	229,13	VOLUME

RINTERRO - OM09		
Area	Value	Description
A _B [m ²]	46,24	AREA BASE
A _S [m ²]	138,20	AREA SUPERIORE
H _V [m]	1,60	ALTEZZA RINTERRO
V [m ³]	141,00	VOLUME
V _{RI} [m ³]	40,00	VOLUME MANUFATTO
V _{RI} [m ³]	5,10	VOLUME RIEPIVIMENTO
V _{RI} =(V-V _{RI} +V _{RI}) [m ³]	106,10	VOLUME RINTERRO



LAVORI DI COLLEGAMENTO TRA LA S.S.11 A MAGENTA E LA TANGENZIALE OVEST DI MILANO
VARIANTE DI ABBIATEGRASSO E ADEGUAMENTO IN SEDE DEL TRATTO ABBIATEGRASSO-VIGEVANO FINO AL PONTE SUL FIUME TICINO
1° STRALCIO DA MAGENTA A VIGEVANO - TRATTA C
PROGETTO ESECUTIVO - COD. MI608

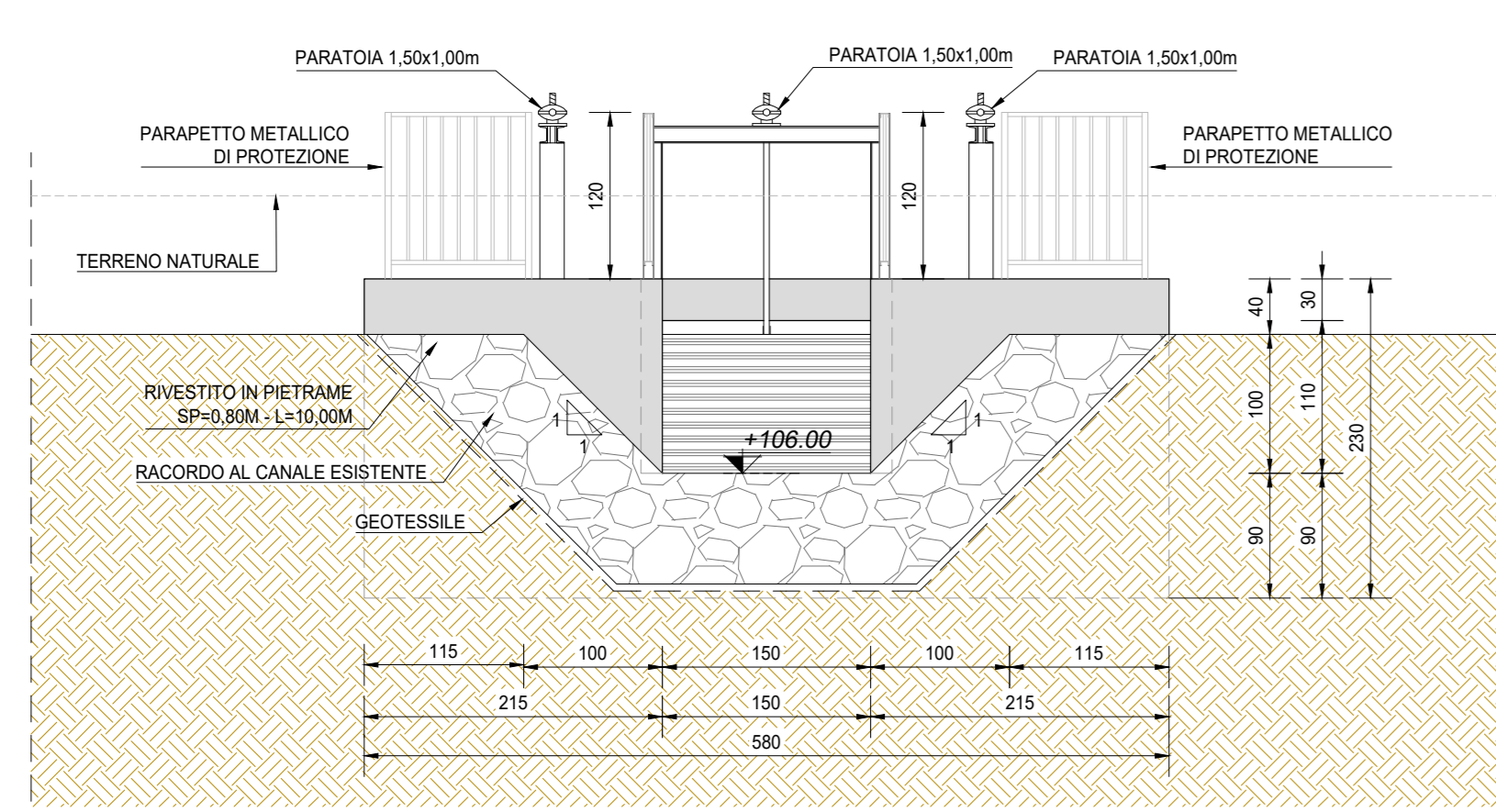
STUDIO CORONA Ing. Renato Vanni Arch. Roberto Vanni	UNING Ing. Renato Vanni Arch. Roberto Vanni	SETAC Prof. Ing. Luigi Marzulli	ARKE Ing. Giancarlo Cappelletti	GG Ing. Gaetano Cappelletti
VISTO IL RESPONSABILE DEL PROCEDIMENTO <i>Giuseppe Malgeri</i>		INTEGRATORE DELLE PRESTAZIONI SPECIALISTICHE Ing. Fabrizio BAUETTI		IL COORDINATORE DELLA SICUREZZA IN FASE DI PROGETTAZIONE Ing. Gaetano Cappelletti

LDI01

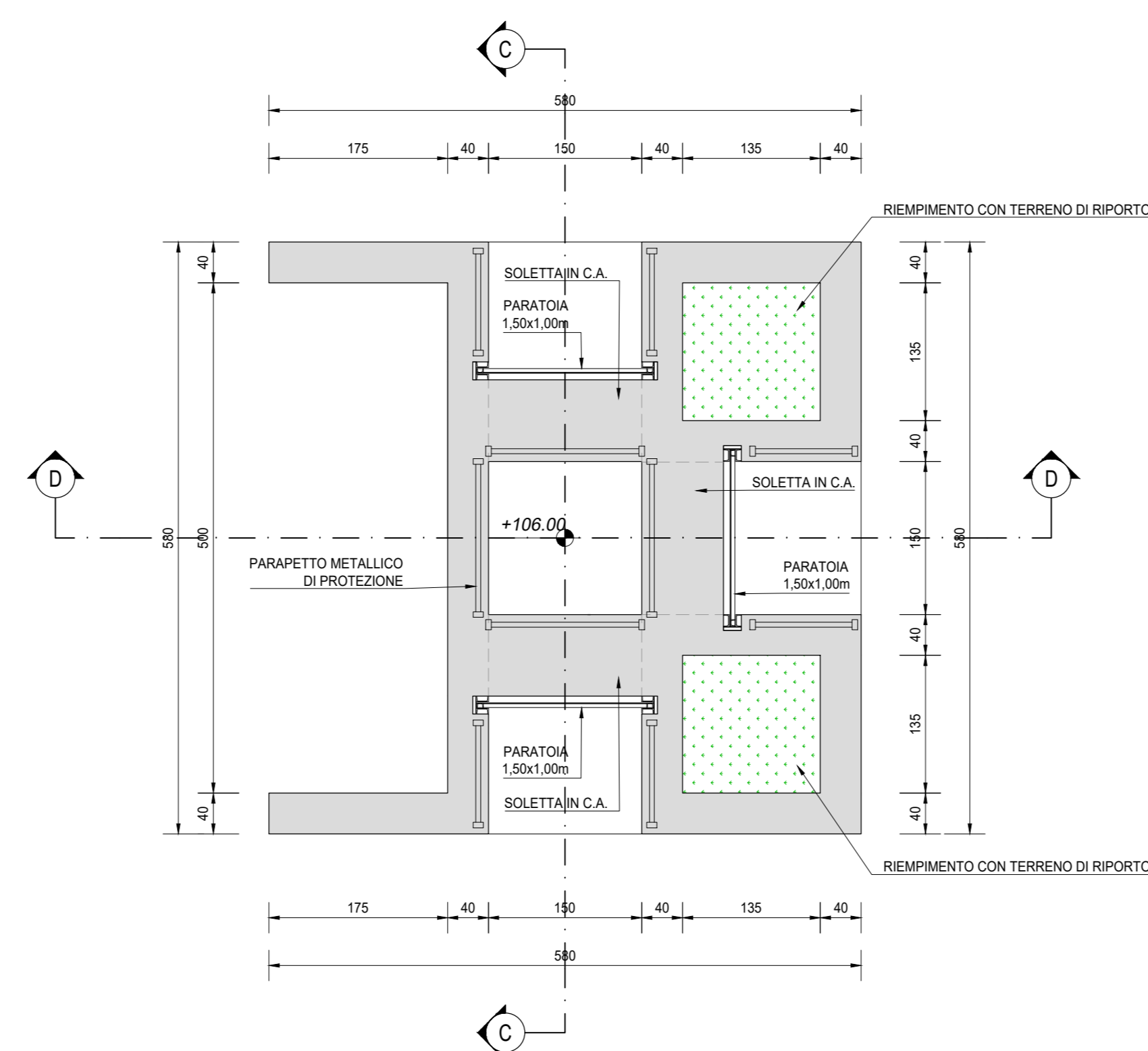
CODICE PROGETTO	NOME FILE	REVISIONE	SCALA
LO203	LDI01-T00M09STRCP01_A.dwg	A	VARIE

C			
B			
A	EMISSIONE	Ottobre 2023	ARCH. SARA NIGARISTANI, ING. GAETANO Cappelletti, ING. FABRIZIO BAUETTI
REV.	DESCRIZIONE	DATA	REDATTO, VERIFICATO, APPROVATO

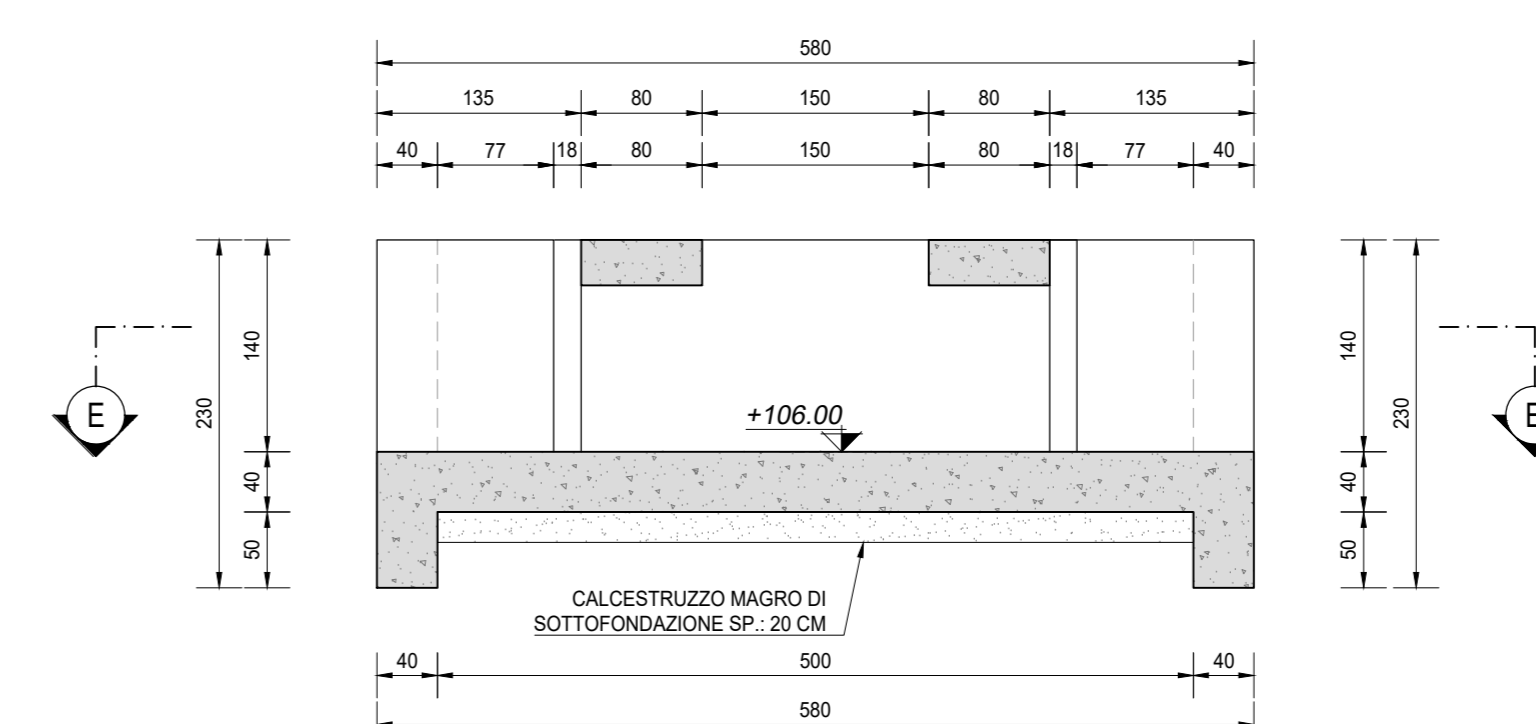
SEZIONE A-A
SCALA 1:50



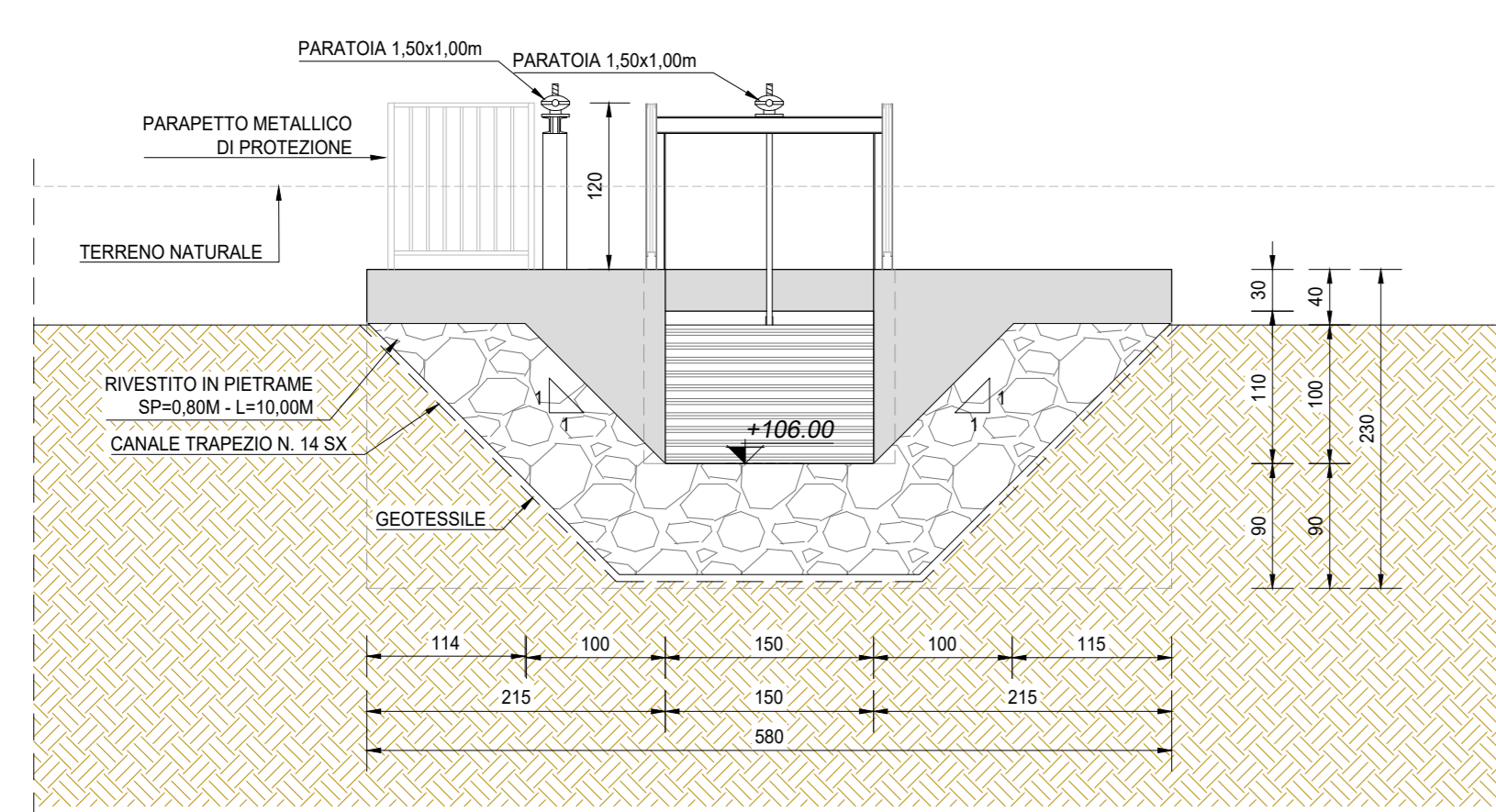
VISTA DALL'ALTO
SCALA 1:50



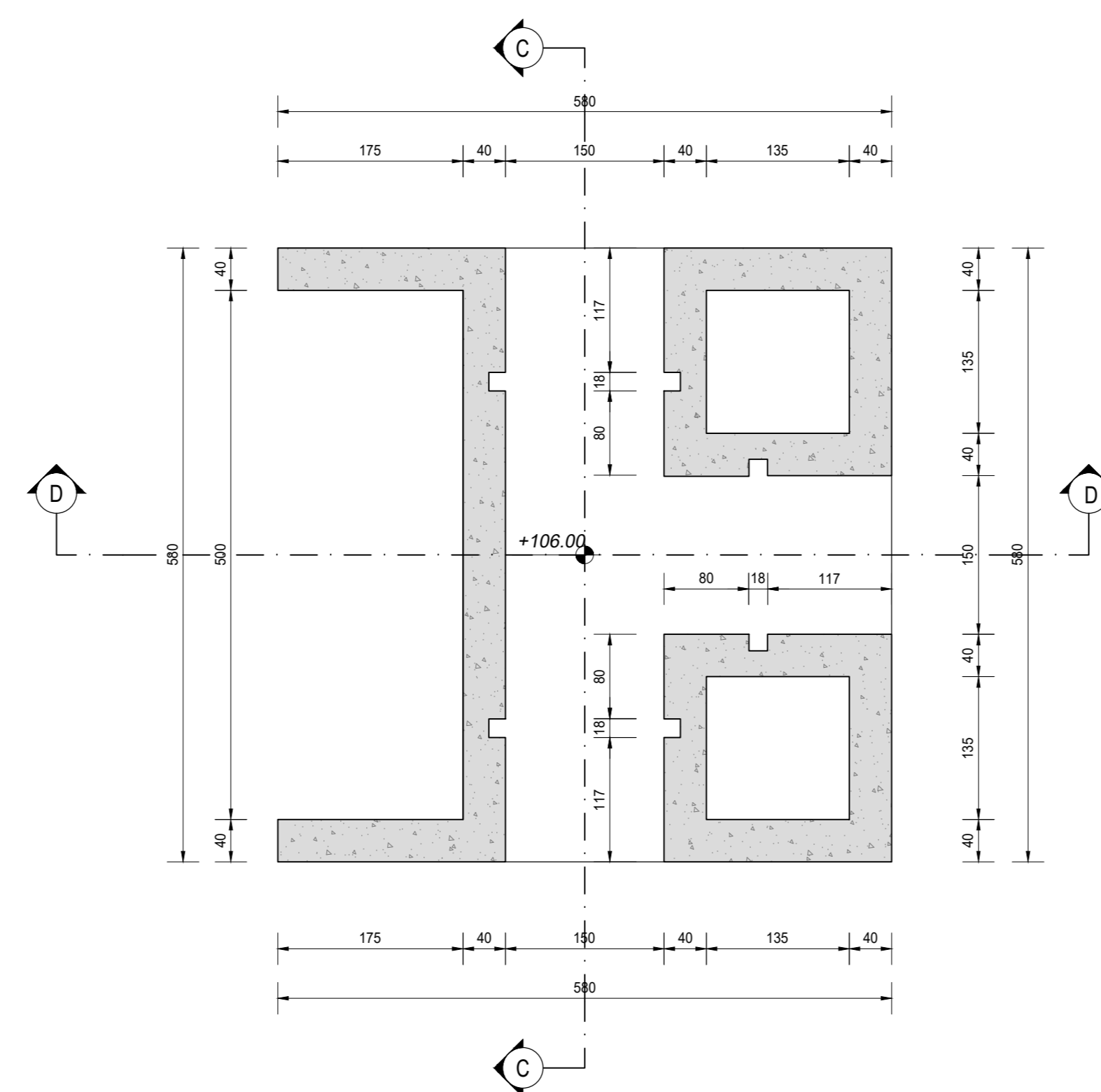
SEZIONE C-C
SCALA 1:50



SEZIONE B-B
SCALA 1:50



SEZIONE E-E
SCALA 1:50



SEZIONE D-D
SCALA 1:50

