











LEGENDA	
[Pattern]	AREA CANTIERE 1.1
[Pattern]	AREA CANTIERE 1.2
[Pattern]	AREA CANTIERE 1.3
[Pattern]	AREA CANTIERE 2.1
[Pattern]	AREA CANTIERE 2.2
[Pattern]	AREA CANTIERE 2.3
[Pattern]	AREA CANTIERE 2.4
[Pattern]	AREA CANTIERE 2.5
[Pattern]	AREA CANTIERE 2.6
[Pattern]	AREA CANTIERE 2.7
[Pattern]	AREA CANTIERE 2.8


**ANAS S.p.A.**  
 Direzione Tecnica

**LAVORI DI COLLEGAMENTO TRA LA S.S.11 A MAGENTA E LA TANGENZIALE OVEST DI MILANO**  
**VARIANTE DI ABBATEGRASSO E ADEGUAMENTO IN SEDE DEL TRATTO ABBATEGRASSO-VIGEVANO FINO AL PONTE SUL FIUME TICINO**  
**1° STRALCIO DA MAGENTA A VIGEVANO - TRATTA C**  
**PROGETTO ESECUTIVO - COD. MI608**

 Ing. Renato Del Prete Ing. Roberto Vanni Ing. Roberto Vanni	 Ing. Renato Vanni Ing. Roberto Vanni Ing. Roberto Vanni	 Ing. Roberto Vanni Ing. Roberto Vanni Ing. Roberto Vanni	 Ing. Roberto Vanni Ing. Roberto Vanni Ing. Roberto Vanni	 Ing. Roberto Vanni Ing. Roberto Vanni Ing. Roberto Vanni			
VISTO IL RESPONSABILE DEL PROCEDIMENTO  Dott. Ing. Giuseppe Danilo MAGGERI		INTEGRATORE DELLE PRESTAZIONI SPECIALISTICHE  Ing. Fabrizio BAUETTI		GEOLOGO  Prof. Ing. Carlo Luigi MONTEBELLINI		IL COORDINATORE DELLA SICUREZZA IN FASE DI PROGETTAZIONE  Ing. Gianluca COCCIELLO	

<b>N015</b>		<b>N - CANTIERIZZAZIONE</b> <b>NO - CANTIERIZZAZIONE</b> <b>PLANIMETRIA AREE DI CANTIERE</b>	
CODICE PROGETTO PROGETTO <b>LO203</b>	LIV. PROG. <b>E</b>	N. PROG. <b>2301</b>	NOME FILE N015-T00C00CANPL08_A.dwg CODICE ELAB. <b>T00C00CANPL08</b>
REVISIONE <b>A</b>		SCALA: <b>1:5000</b>	
<b>C</b> <b>B</b> <b>A</b>	EMISSIONE	Ottobre 2023	ARCH. SCHIOLA ING. GAETANO BANIERI
REV.	DESCRIZIONE	DATA	REDATTO VERIFICATO APPROVATO