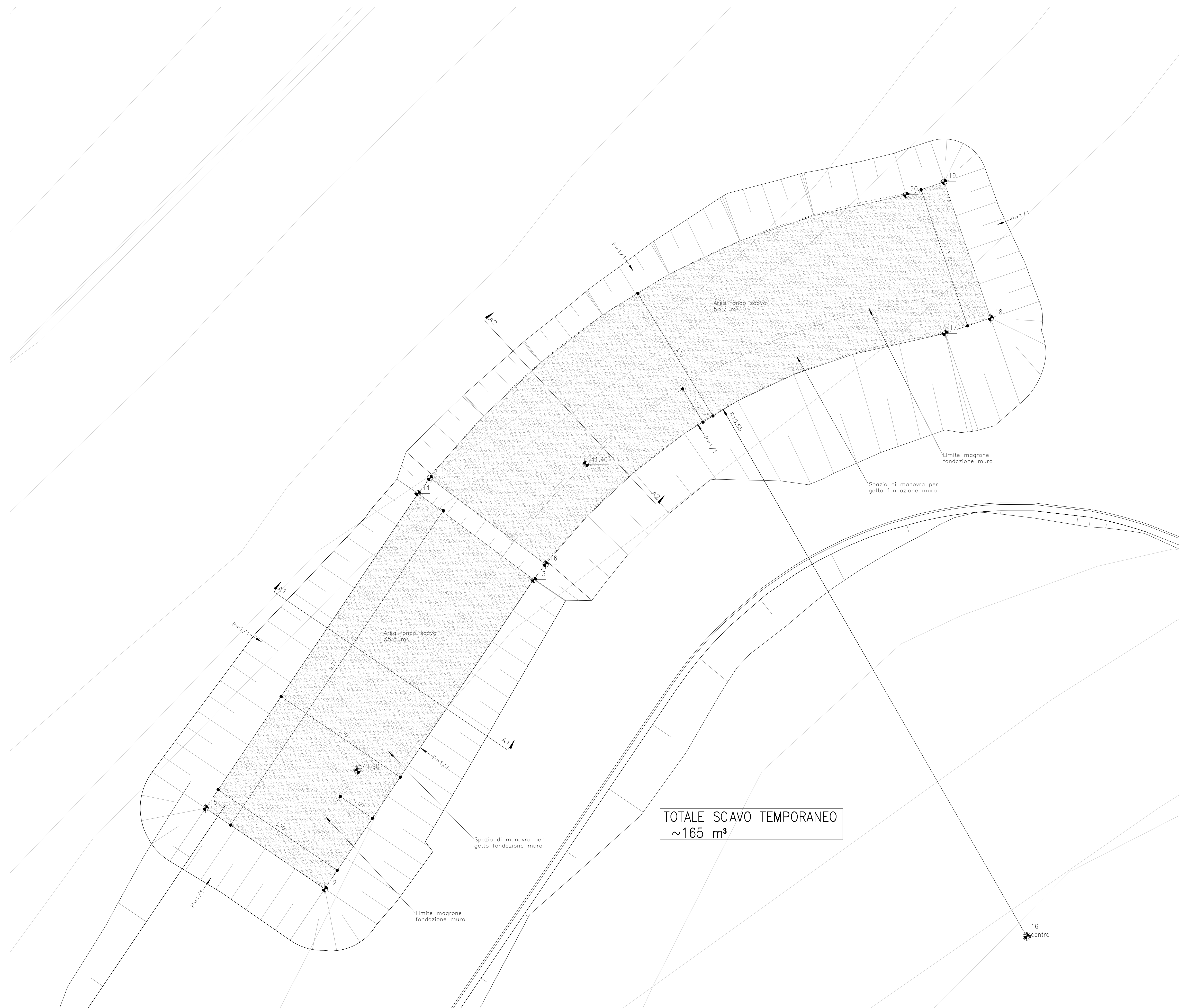
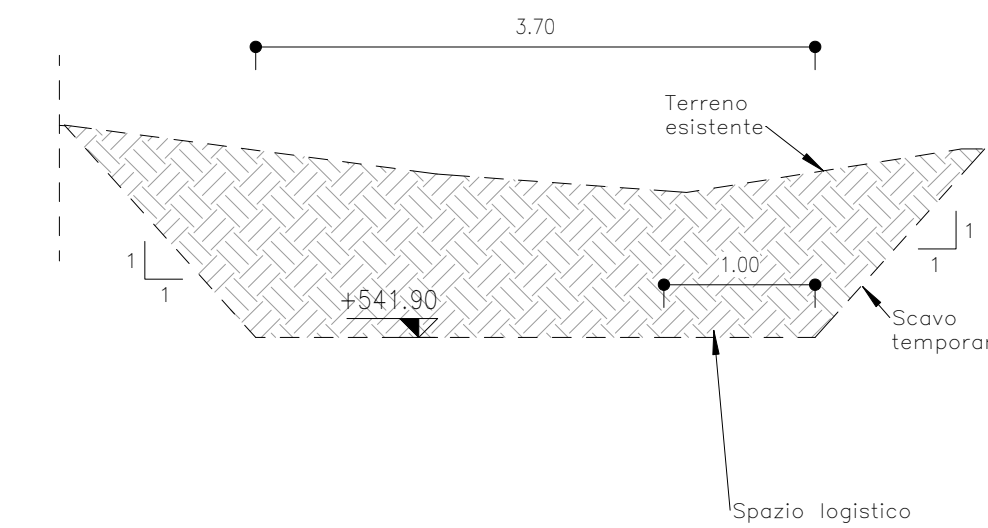


Pianta scavi  
SCALA 1 : 50



TOTALE SCAVO TEMPORANEO  
~165 m³

A1  
SCALA 1 : 50



A2  
SCALA 1 : 50

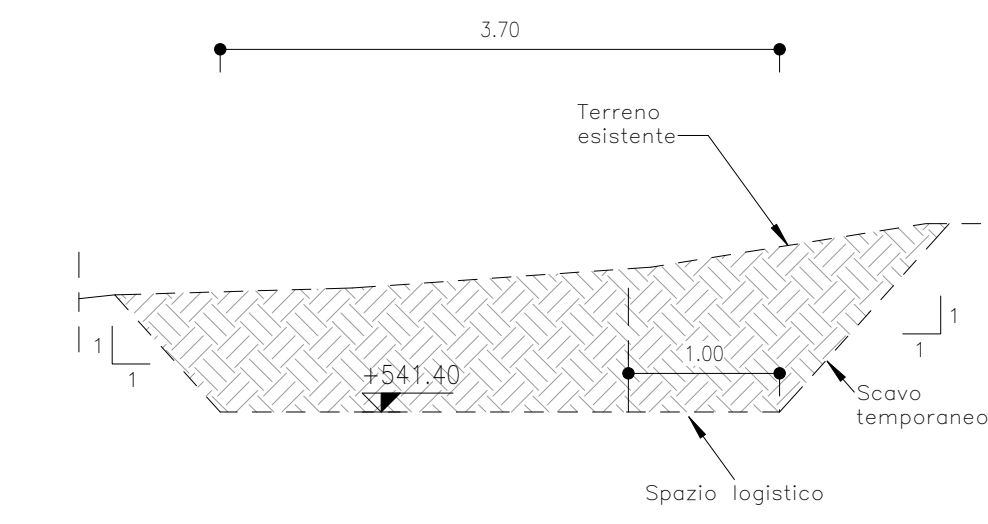
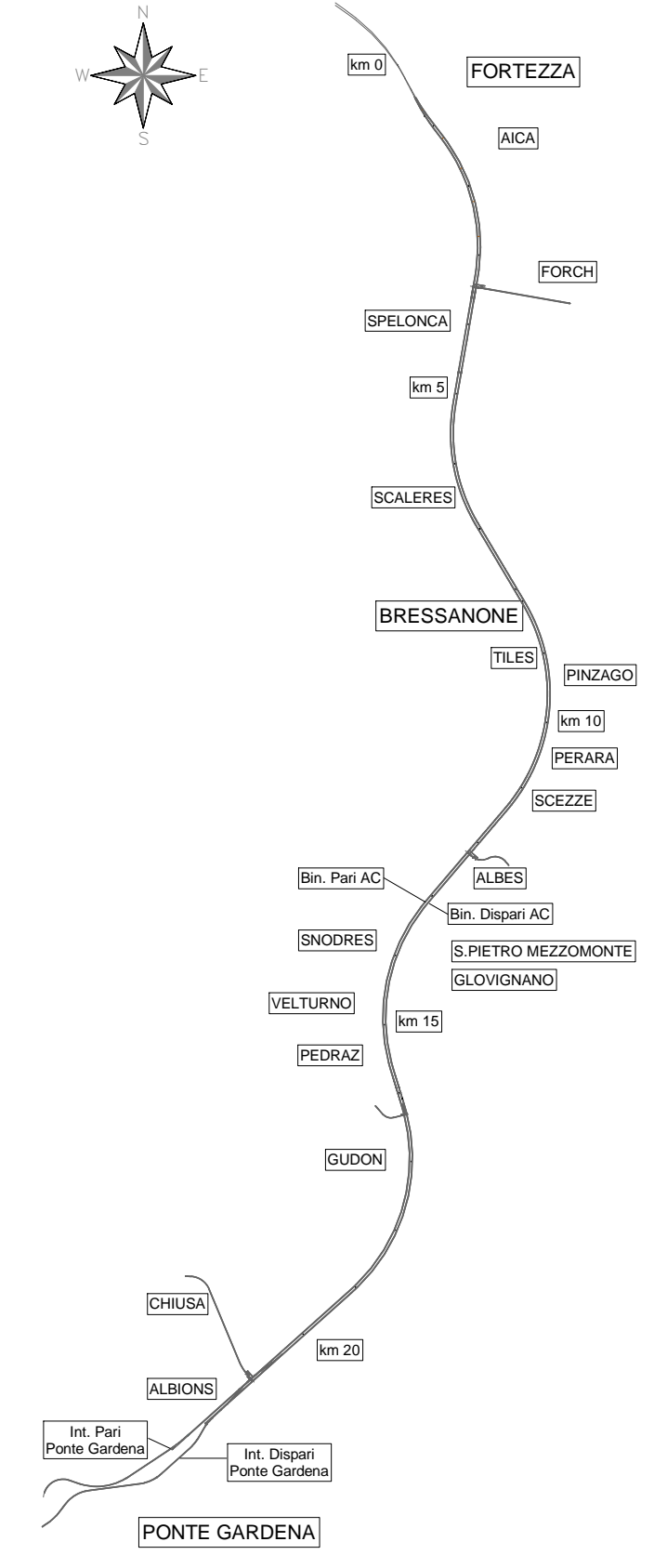


Tabella di Tracciamento Scavo

PUNTO	EST	NORD	Q.alt
12	9819.68	12400.17	541.9
13	9825.05	12408.124	541.9
14	9822.078	12410.337	541.9
15	9816.614	12402.243	541.9
16	9825.358	12408.518	541.4
16 centro	9837.734	12398.946	0
17	9835.369	12414.451	541.4
18	9836.805	12414.849	541.4
19	9835.612	12418.351	541.4
20	9834.632	12418.017	541.4
21	9822.382	12410.734	541.4

KEY-PLAN



NOTE

1. Tutte le misure sono in metri salvo diversamente specificato
2. Il sistema di coordinate espresso è locale rettilineo
3. Le quote altimetriche sono espresse in metri e riferite al sistema di coordinate rettilinee.
4. I volumi sono espressi in m³
5. Il volume di scavo è stato calcolato tramite planimetria in modello CIVIL 3D come confronto tra la sup. del terreno esistente e il piano di scavo e scarpate con pendenza 1/1.



COMMITTENTE: **RFI** RETE FERROVIARIA ITALIANA GRUPPO FERROVIE DELLO STATO ITALIANE

DIREZIONE LAVORI: **ITALFERR** GRUPPO FERROVIE DELLO STATO ITALIANE

APPALTATORE: **SWS**

PROGETTAZIONE: **SWS**

MANDATARIA: **PINI**, **GDP**, **GEHINI**, **SISI**

IL DIRETTORE DELLA PROGETTAZIONE: **ING. PILO CICCO**

PROGETTO ESECUTIVO

PROGETTAZIONE ESECUTIVA ED ESECUZIONE DEI LAVORI DI REALIZZAZIONE DEL LOTTO 1 DEL QUADRUPPLICAMENTO DELLA LINEA FERROVIARIA FORTEZZA - VERONA TRATTA "FORTEZZA - PONTE GARDENA"

DISEGNO  
11 - OPERE CIVILI  
B2-PIAZZALI AGLI IMBOCCHI DELLE GALLERIE E VIABILITA' DI ACCESSO  
VIABILITA' ACCESSO IMBOCCO GARDENA NORD - II° TRATTO  
Muro di sostegno da Pk 0+033,00 a Pk 0+055,00 - Scavi

APPALTATORE	SCALA:
L. DIRETTORE TECNICO	Come indicato

COMMESSA	LOTTO	FASE	ENTE	TIPO DOC.	OPERA/DISCIPLINA	PROGR.	REV.
IBOU	1B	E	Z	B	B	N	V

Rev.	Descrizione	Redatto	Data	Verificato	Data	Approvato	Data
A	EMISSIONE	M. Galardi	03/12/2021	A. Vianini	06/12/2021	D. Buttacozzi	07/12/2021