SCHEMA DI TRACCIAMENTO
SCALA 1:200
BYPASS n. 7A – BY PASS TECNOLOGICO FORCH

SCHEMA DI TRACCIAMENTO
SCALA 1:200
BYPASS DI COLLEGAMENTO FORCH



PROFILO BYPASS n.7a
Scala : H 1:200 – V 1:20

PROGRESSIVE LIVELLETTE	0+038.380	0+053.800	0+055.000	0+094.200	0+097.420
LIVELLETTE L=	4.580	13.800	13.800	4.580	
LIVELLETTE p =	-20.000%	-5.000%	4.348%	20.000%	

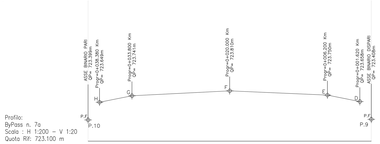

Profilo:
ByPass n. 7a
Scala : H 1:200 – V 1:20
Quota Rif: 723.100 m

QUOTE PROGETTO	723.649	723.717	723.774	723.783	723.785	723.819	723.789	723.744	723.729	723.704	723.649
QUOTE TERRENO	724.138	723.267	722.729	722.453	722.395	722.545	723.188	723.537	723.554	723.576	723.620
DISTANZE PARZIALI	5.000	5.000	5.000	5.000	5.000	5.000	5.000	5.000	5.000	5.000	3.220
PROGRESSIVE	0+034.380	0+039.380	0+044.380	0+049.380	0+054.380	0+059.380	0+064.380	0+069.380	0+074.380	0+079.380	0+082.600
	0+038.380	0+043.800	0+049.380	0+054.380	0+059.380	0+064.380	0+069.380	0+074.380	0+079.380	0+082.600	0+085.820
ANDAMENTO PLANIMETRICO	0=40.000										

PROFILO BYPASS TECNOLOGICO
Scala : H 1:200 – V 1:20

PROGRESSIVE LIVELLETTE	0+118.684	0+133.299
LIVELLETTE L=	88.395	30.299
LIVELLETTE p =	-5.227%	-5.227%

Profilo:
ByPass Tecnologico Forch
Scala : H 1:200 – V 1:20
Quota Rif: 723.300 m

QUOTE PROGETTO	723.539	723.577	723.603	723.630	723.638	723.620	723.578	723.574	723.583	723.619	723.629	723.664	723.701	723.724	723.758	723.801	723.851	723.917	723.943	723.949	723.949	723.949
QUOTE TERRENO	724.443	723.818	723.329	723.053	723.000	723.045	723.378	723.262	723.262	723.208	723.208	723.208	723.208	723.208	723.208	723.208	723.208	723.208	723.208	723.208	723.208	723.208
DISTANZE PARZIALI	5.000	5.000	5.000	5.000	5.000	5.000	5.000	5.000	5.000	5.000	5.000	5.000	5.000	5.000	5.000	5.000	5.000	5.000	5.000	5.000	5.000	5.000
PROGRESSIVE	0+087.000	0+092.000	0+097.000	0+102.000	0+107.000	0+112.000	0+117.000	0+122.000	0+127.000	0+132.000	0+137.000	0+142.000	0+147.000	0+152.000	0+157.000	0+162.000	0+167.000	0+172.000	0+177.000	0+182.000	0+187.000	0+192.000
	0+091.220	0+096.220	0+101.220	0+106.220	0+111.220	0+116.220	0+121.220	0+126.220	0+131.220	0+136.220	0+141.220	0+146.220	0+151.220	0+156.220	0+161.220	0+166.220	0+171.220	0+176.220	0+181.220	0+186.220	0+191.220	0+196.220
ANDAMENTO PLANIMETRICO	0=133.334																					

PROFILO BYPASS DI COLLEGAMENTO
Scala : H 1:200 – V 1:20

PROGRESSIVE LIVELLETTE	0+033.770	0+036.805	0+073.230
LIVELLETTE L=	4.035	39.540	3.330
LIVELLETTE p =	0.000%	-36.334%	0.000%

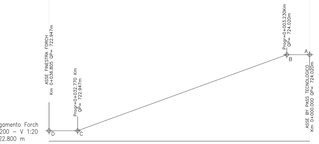

Profilo:
ByPass Collegamento Forch
Scala : H 1:200 – V 1:20
Quota Rif: 722.800 m

QUOTE PROGETTO	722.839	722.847	722.847	722.839
QUOTE TERRENO	722.839	722.847	722.839	722.839
DISTANZE PARZIALI	1.805	5.000	5.000	3.330
PROGRESSIVE	0+031.965	0+036.965	0+041.965	0+045.295
	0+033.770	0+038.770	0+043.770	0+048.625
ANDAMENTO PLANIMETRICO	0=36.805			

PROFILO FINESTRA FORCH
Scala: H 1:1000 – V 1:1000

PROGRESSIVE LIVELLETTE	1+428.494	1+207.566	0+495.895	0+204.762	0+116.497	0+040.645	0+025.000
LIVELLETTE L=	143.471	563.485	257.654	84.943	69.038	15.645	
LIVELLETTE p =	-0.048%	103.253%	-94.859%	-50.000%	-116.710%	20.174%	

Profilo:
Finestra Forch
Scala : H 1:1000 – V 1:1000
Quota Rif: 600.000m

| QUOTE PROGETTO | 723.642 723.649 | 723.641 | 723.643 | 723.644 | 723.645 | 723.646 | 723.647 | 723.614 | 723.529 | 723.517 | 723.449 | 723.329 | 719.614 | 714.873 | 714.461 | 711.842 | 709.381 | 706.660 | 704.588 | 703.517 | 698.528 | 698.254 | 693.773 | 692.214 | 691.192 | 687.821 | 688.615 | 689.029 | 691.648 | 693.691 | 694.711 | 696.742 | 697.285 | 698.254 | 701.073 | 703.260 | 705.075 | 706.498 | 708.745 | 711.018 | 712.668 | 714.177 | 715.222 | 716.541 | 717.260 | 718.222 | 719.659 | 719.573 | 719.457 | 718.655 | 718.453 | 718.628 | 717.386 | 716.261 | 715.552 | 715.291 | 715.126 | 715.126 | 715.126