AMBITO SCALERES
scala 1:5.000

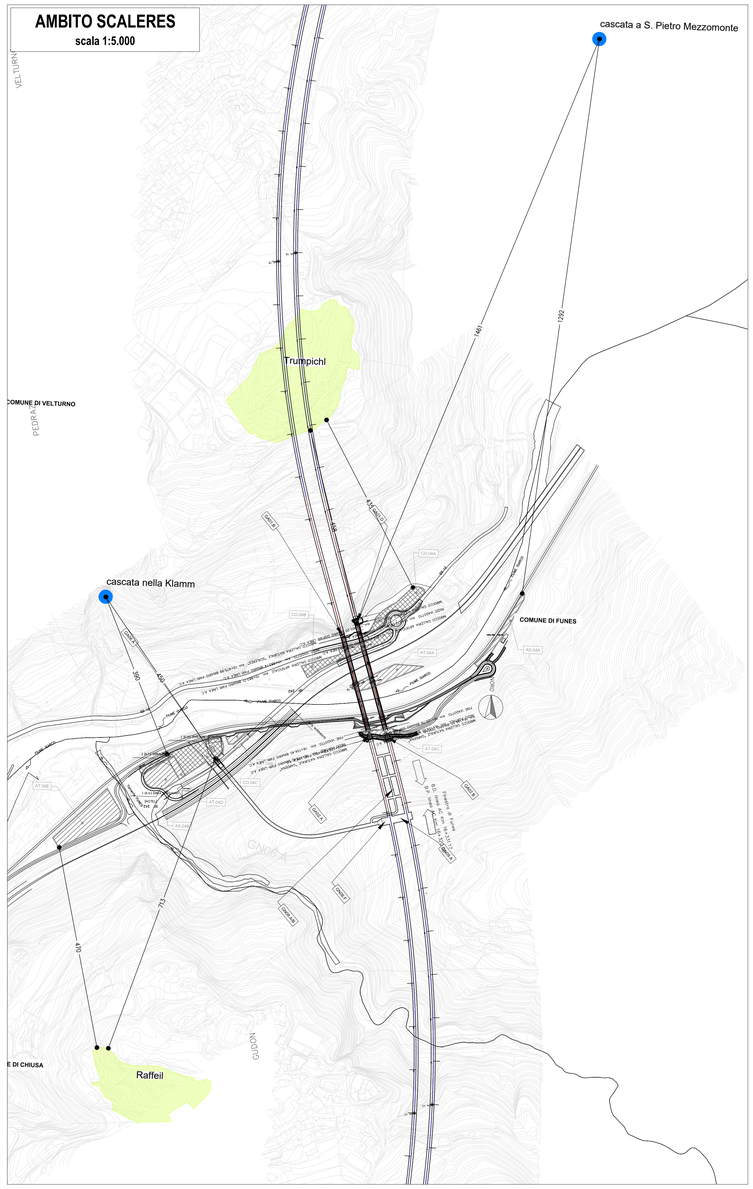

AMBITO FORCH
scala 1:5.000

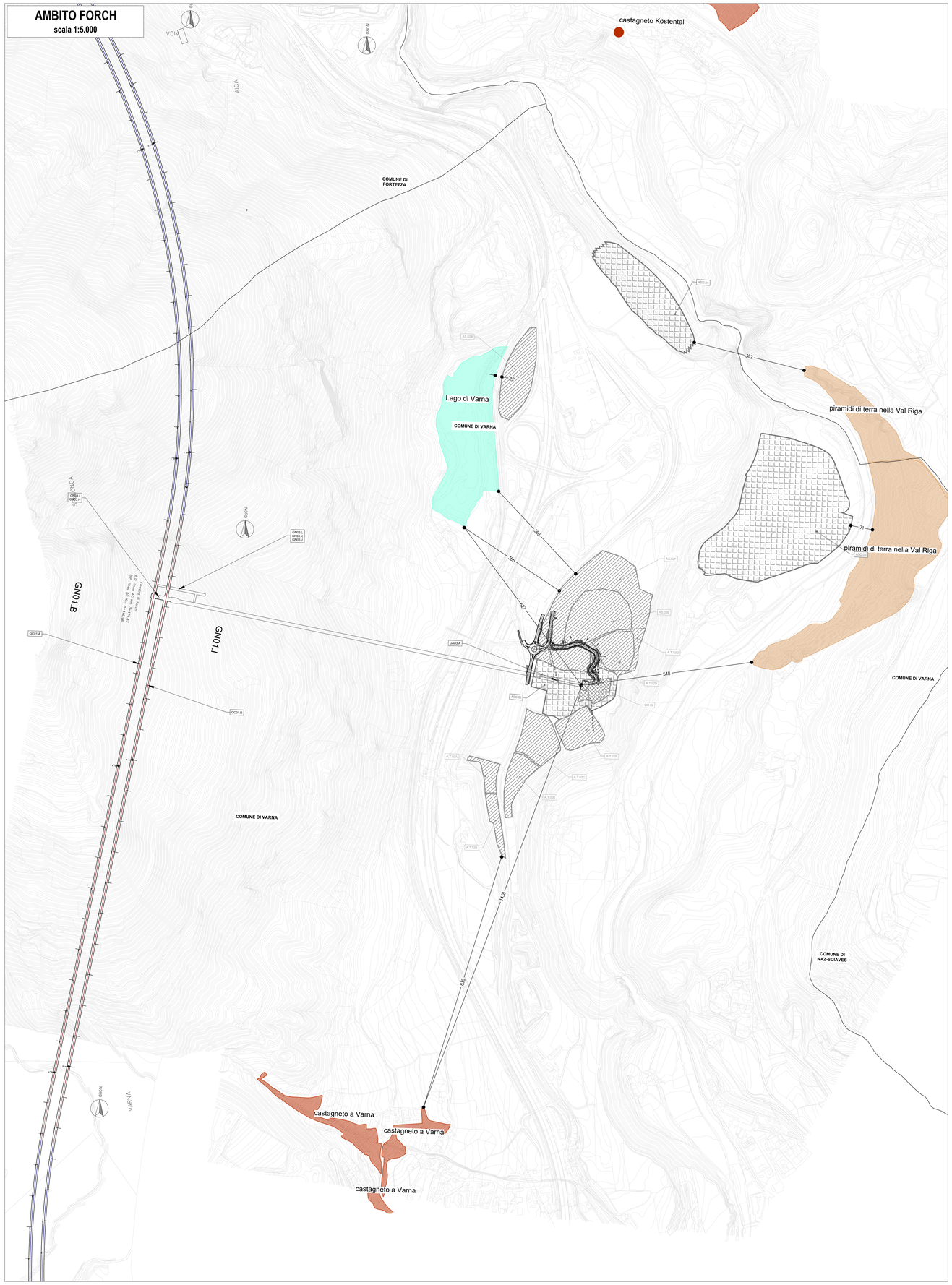

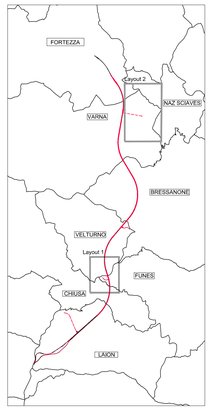

LEGENDA

AREE NATURA 2000
- Castagneto
- Prato arido
- Zona umida
- Piramidi di terra
- Cascata

AREE DI CANTIERE
- Cantieri operativi
- Aree tecniche e di stoccaggio
- Depositi

COMMITTENTE:
RFI RETE FERROVIARIA ITALIANA
GRUPPO FERROVIE DELLO STATO ITALIANE

DIREZIONE LAVORI:
ITALFERR
GRUPPO FERROVIE DELLO STATO ITALIANE

APPALTATORE:
webuild Impleni
CONSORZIODOLOMITI

PROGETTAZIONE:
MANDATARIA:
SWS

MANDANTI:
PINI ITALIA
GDP GEOMINE
ELFEL
SIST Studio di Ingegneria Strutturale Digione & Borter

IL DIRETTORE DELLA PROGETTAZIONE:
Ing. Paolo Cucino
Responsabile Progettazione e Coordinatore Specialistico
ORDINE DEGLI INGEGNERI DELLA PROVINCIA DI TRENTO
Dott.Ing. PAOLO CUCINO
ISCRIZIONE ALBO N° 2216

PROGETTO ESECUTIVO

PROGETTAZIONE ESECUTIVA ED ESECUZIONE DEI LAVORI DI REALIZZAZIONE DEL LOTTO 1 DEL QUADRUPLICAMENTO DELLA LINEA FERROVIARIA FORTEZZA - VERONA TRATTA "FORTEZZA – PONTE GARDENA"

DISEGNO

21 - AMBIENTE

D-STUDI DI INSERIMENTO PAESAGGISICO
Carta della rete Natura 2000 - Area di Forch

APPALTATORE		SCALA:
IL DIRETTORE TECNICO Ing. Pietro Giandinoto		1:5000

COMMESSA	LOTTO	FASE	ENTE	TIPO DOC.	OPERA/DISCIPLINA	PROGR.	REV.
IB0U	1B	E	ZZ	NZ	IM0002	004	A

Rev.	Descrizione	Redatto	Data	Verificato	Data	Approvato	Data	Autorizzato Data
A	Emissione	F.Federici	25/01/2022	M.Petrantoni	27/01/2022	D.Bullafaco (Dolomiti)	28/01/2022	IL PROGETTISTA P.Cucino 29/01/2022

File: IB0U1BEZZNZIM0002004A.dwg n. Elab.: