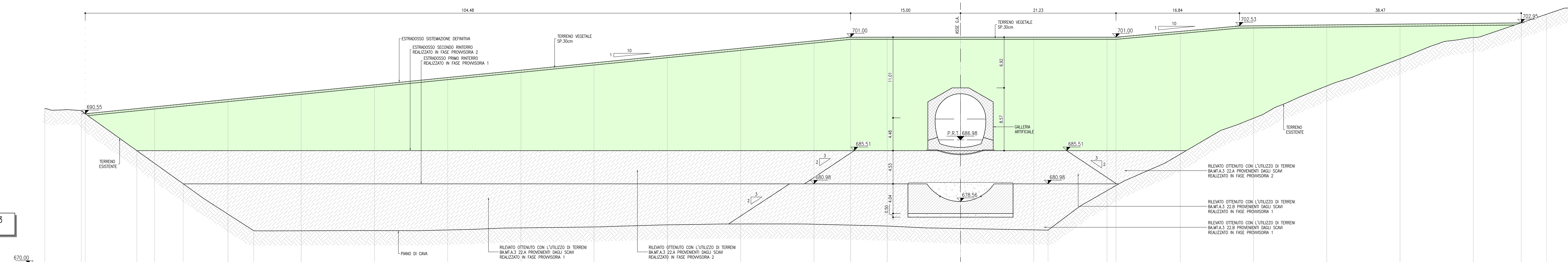

SEZIONE 3-3

SCALA 1:200

pk 0+070.00

670.00

DISTANZE PROGRESSIVE	QUOTE TERRENO ESISTENTE	QUOTE TERRENO PROGETTO	DISTANZE PARZIALI
-125.00	691.27		5.00
-120.00	690.92		0.52
-119.48		690.55	9.48
	685.51		
-110.00		691.50	10.00
	680.98		
-100.00	676.85	692.50	10.00
	674.59		
-90.00	674.58	693.50	10.00
-80.00	674.60	694.50	10.00
-70.00	674.69	695.50	10.00
-60.00	674.98	696.50	10.00
-50.00	675.11	697.50	10.00
-40.00	675.39	698.50	10.00
-30.00	675.51	699.50	10.00
-20.00	675.48	700.50	5.00
-15.00	675.35	701.00	5.00
-10.00	675.23	701.00	10.00
0.00	674.89	701.00	10.00
10.00	674.71	701.00	10.00
	674.67		
20.00	680.06	701.00	1.23
21.23	680.76	701.00	8.77
30.00	685.03	701.80	10.00
40.00	689.94	702.55	10.00
50.00	694.34	702.67	10.00
60.00	698.06	702.78	10.00
70.00	700.95	702.88	6.54
76.54	702.95	703.00	3.46
80.00	704.13		5.22
85.22	704.99		

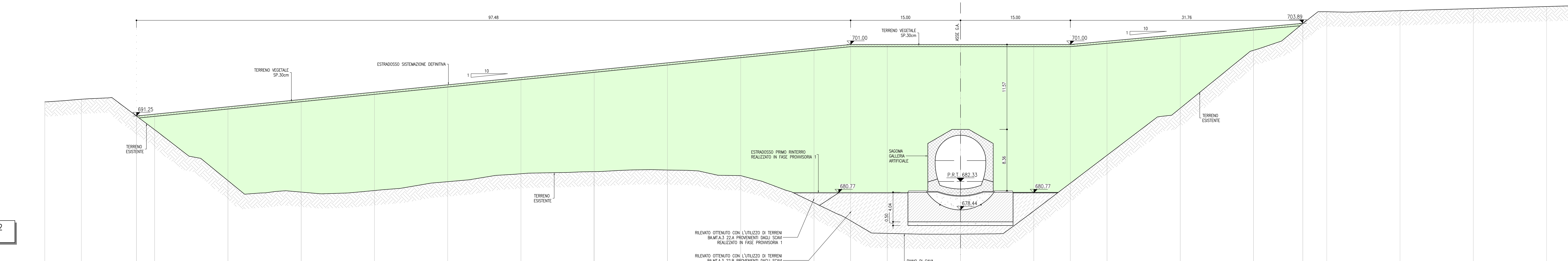

SEZIONE 2-2

SCALA 1:200

pk 0+110.00

670.00

DISTANZE PROGRESSIVE	QUOTE TERRENO ESISTENTE	QUOTE TERRENO PROGETTO	DISTANZE PARZIALI
-125.00	693.18		5.00
-120.00	693.53		7.52
-112.48	691.25	691.25	2.48
-110.00	689.39	691.50	10.00
-100.00	682.45	692.50	10.00
-90.00	680.88	693.50	10.00
-80.00	681.09	694.50	10.00
-70.00	682.30	695.50	10.00
-60.00	683.38	696.50	10.00
-50.03	683.67	697.50	10.00
-40.00	683.88	698.50	10.00
-30.00	683.12	699.50	10.00
-20.00	679.43	700.50	5.00
-15.00	676.98	701.00	5.00
-10.00	675.25	701.00	10.00
0.00	675.15	701.00	10.00
10.00	678.30	701.00	5.00
15.00	682.10	701.00	5.00
20.00	685.89	701.45	10.00
30.00	692.31	702.36	10.00
40.00	700.21	703.27	6.73
46.73	703.88	703.89	3.27
50.00	705.47		10.00
60.00	705.60		10.00
70.00	705.89		10.00
80.00	706.17		5.22
85.22	706.32		

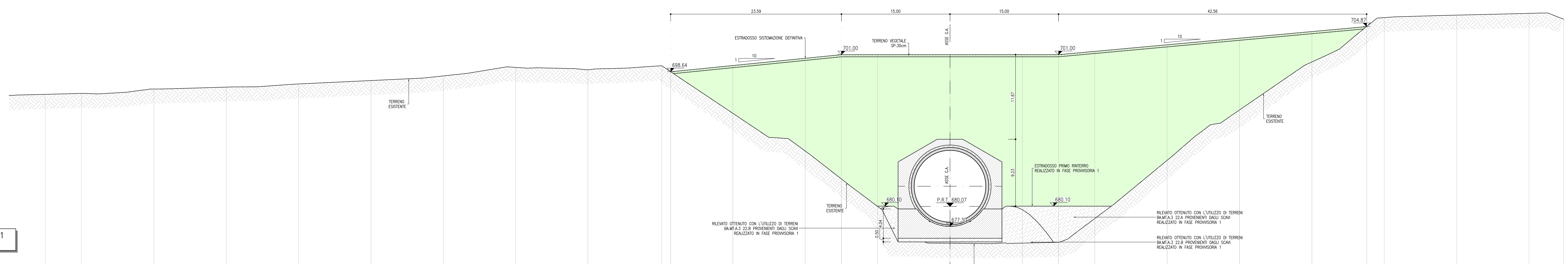

SEZIONE 1-1

SCALA 1:200

pk 0+146.50

670.00

DISTANZE PROGRESSIVE	QUOTE TERRENO ESISTENTE	QUOTE TERRENO PROGETTO	DISTANZE PARZIALI
-125.00	695.52		5.00
-120.00	695.65		10.00
-110.00	696.26		10.00
-100.00	696.52		10.00
-90.00	696.96		10.00
-80.00	697.43		10.00
-70.00	698.06		10.00
-60.00	699.24		10.00
-50.03	698.91		10.00
-40.00	699.46		1.41
	698.64	698.64	8.59
-30.00	692.91	699.50	10.00
-20.00	687.71	700.50	5.00
-15.00	683.85	701.00	5.00
-10.00	680.07	701.00	10.00
0.00	674.99	701.00	10.00
10.00	675.01	701.00	5.00
15.00	675.13	701.00	5.00
20.00	678.39	701.45	10.00
30.00	686.43	702.36	10.00
40.00	693.37	703.27	10.00
50.00	699.98	704.18	7.56
57.56	704.87	704.87	2.44
60.00	706.10		10.00
70.00	706.46		10.00
80.00	706.69		4.80
84.80	705.88		

KEY-PLAN sc.1:100000

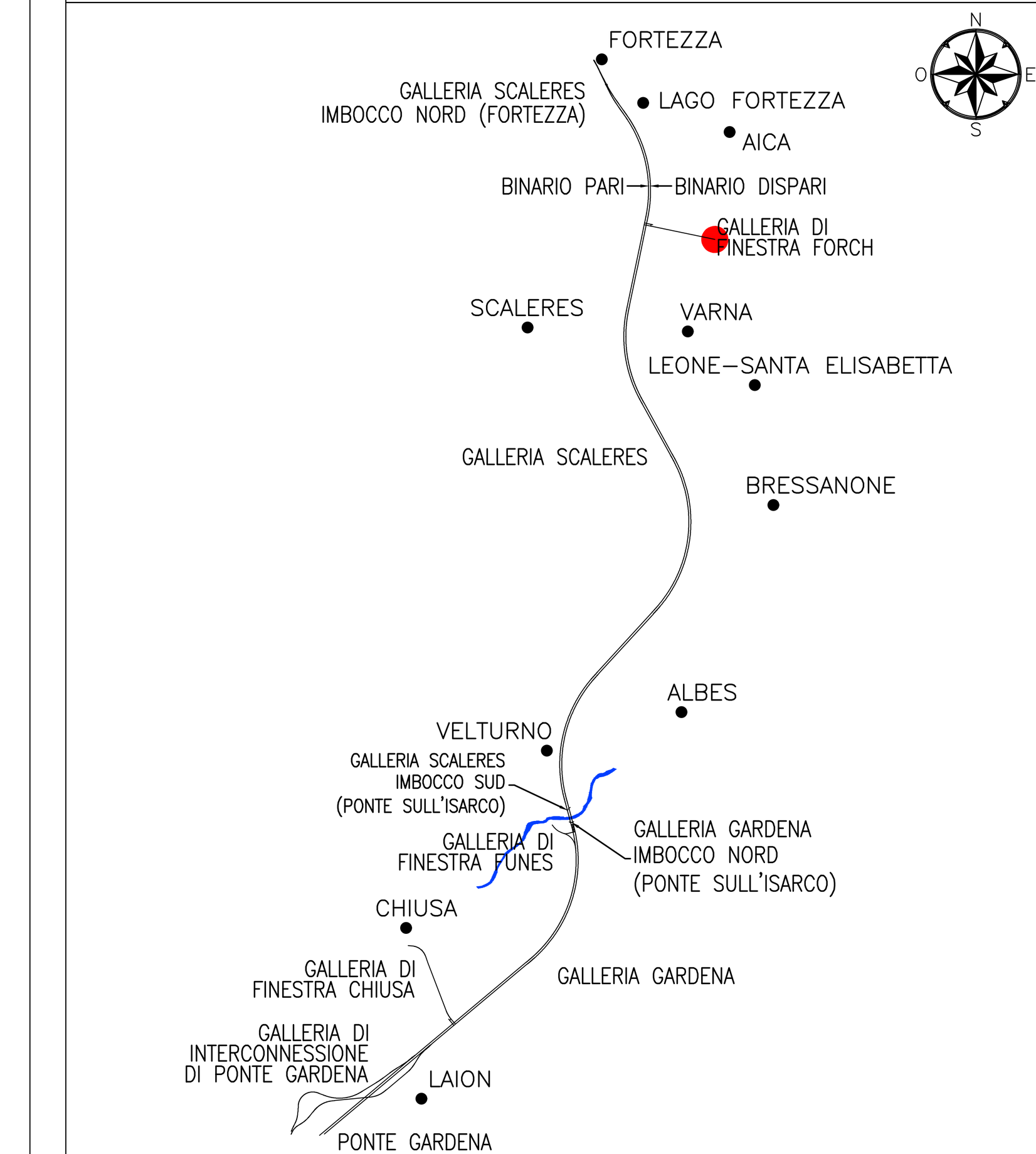

UBICAZIONE SEZIONI

1:2000

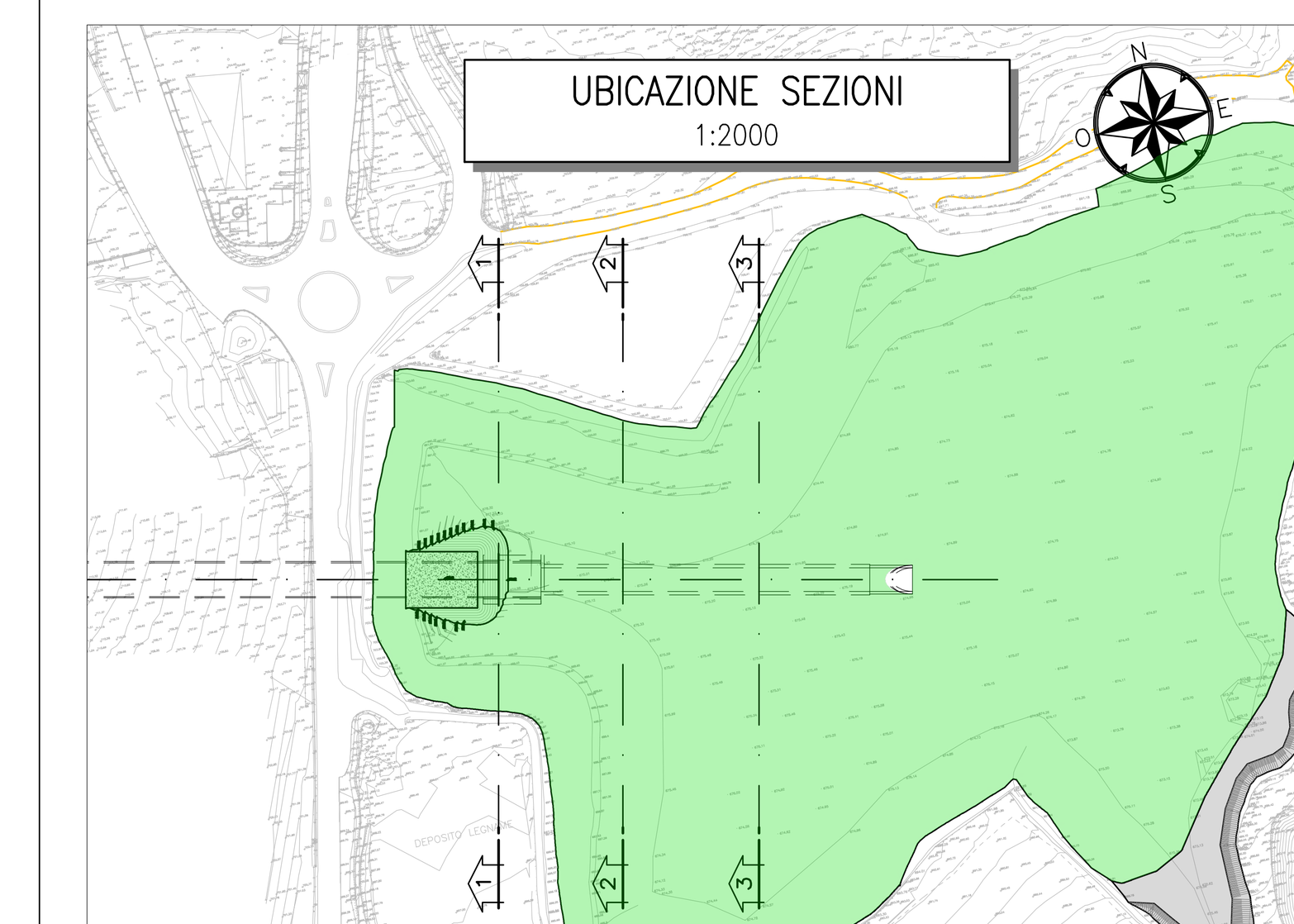

RILEVATI REALIZZATI NELLA FASE

RILEVATO OTTENUTO CON L'UTILIZZO DI TERRENI BA.MT.A.3 29.A PROVENIENTI DAGLI SCAVI (I volumi di rinterro della sistemazione definitiva sono indicati nel progetto del deposito di Forch e computati nella relativa WBS RI031)

NOTE

1. PER LE CARATTERISTICHE DEI MATERIALI, SI RIMANDA ALL'ELABORATO IBOU1AZZSPGN0000001

LEGENDA

P.C. = PIANO DEI CENTRI

P.R.T. = PIANO DI ROTOLAMENTO

P.S. = PIANO DI SCAVO

COMMITTENTE:

RFI RETE FERROVIARIA ITALIANA GRUPPO FERROVIE DELLO STATO ITALIANE

DIREZIONE LAVORI:

ITALFERR GRUPPO FERROVIE DELLO STATO ITALIANE

APPALTATORE:

webuild Implenia CONSORZIO DOLOMITI

PROGETTAZIONE:

MANDATARIA: SWS

MANDANTI: PINI ITALIA, GDP GEOMIN, ELFEL, SISt

IL DIRETTORE DELLA PROGETTAZIONE:

Ing. Paolo Cucino
Responsabile integrazione fra le varie prestazioni specialistiche

ORDINE DEGLI INGEGNERI DELLA PROV. DI TRENTO Dott. Ing. PAOLO CUCINO ISCRIZIONE ALBO N° 2216

PROGETTO ESECUTIVO

PROGETTAZIONE ESECUTIVA ED ESECUZIONE DEI LAVORI DI REALIZZAZIONE DEL LOTTO 1 DEL QUADRUPLICAMENTO DELLA LINEA FERROVIARIA FORTEZZA - VERONA TRATTA "FORTEZZA – PONTE GARDENA"

DISEGNO

08 - GALLERIE

H-FINESTRA FORCH

Imbocco

Galleria artificiale policentrica - Sistemazione definitiva - Sezioni trasversali - tav.1

APPALTATORE

IL DIRETTORE TECNICO

Ing. Pietro Gianvecchio

SCALA: 1:200

COMMESSA	LOTTO	FASE	ENTE	TIPO DOC.	OPERA/DISCIPLINA	PROGR.	REV.
IB0U	1B	E	ZZ	W9	GA0300	004	C

Rev.	Descrizione	Redatto	Data	Verificato	Data	Approvato	Data	Autorizzato Data
A	Emissione	U.Suriyakham	17/01/2022	C. Iasiello	18/01/2022	D. Buttafoco (Dolomiti)	19/01/2022	IL PROGETTISTA P. Cucino
B	Emissione a seguito di indicazioni Committenza	A.Daelli	18/07/2022	C. Iasiello	19/07/2022	D. Buttafoco (Dolomiti)	20/07/2022	
C	Emissione in seguito a istruttoria IB0U-RV-0000000257	A.Daelli	06/02/2023	C. Iasiello	07/02/2023	D. Buttafoco	08/02/2023	19/02/2023

File: IB0U1BEZZW9GA0300004C.dwg

n. Elab.: