PROFILO NV042

SEZIONE 12

PROGRESSIVA220.00

A RILEVATO m² 0.11
B STERRO m² 1.04
F SCAVO FOSSO m² 0.56
G SCOTICO m² 1.45
a USURA m 4.50
b VEGETALE m 1.26
c BINDER m 4.50
d BASE m 4.50
I MISTO STABILIZZATO m 4.50

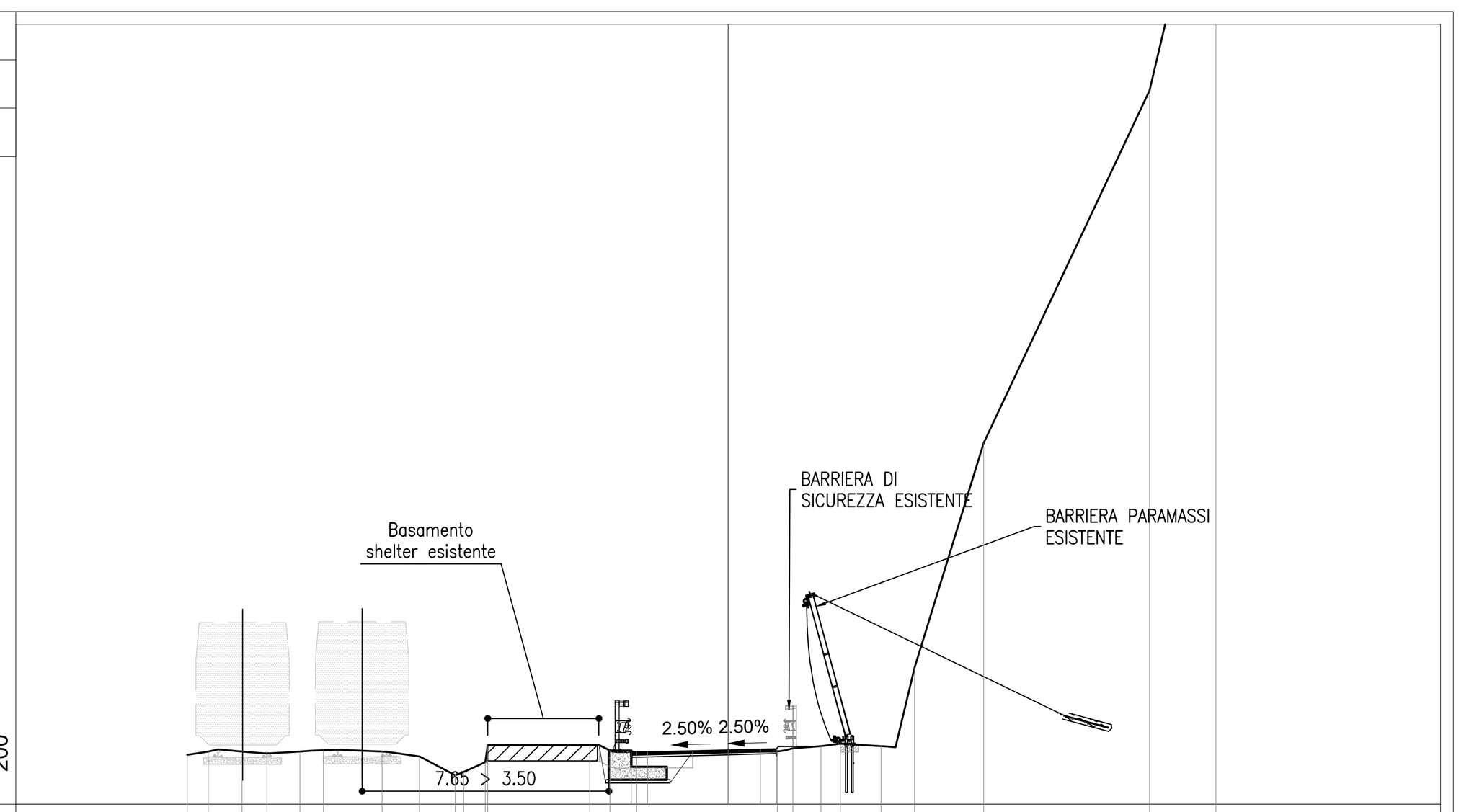

PROGRESSIVE TERRENO	-16.77 -16.13 -15.08 -14.31 -13.28 -12.55 -10.73 -9.57 -8.47 -8.21 -7.53 -7.48 -7.45 -4.29 -3.66 -2.83 1.52 2.01 2.88 3.48 4.74 5.78 7.93 13.07 15.13
PARZIALI TERRENO	0.64 1.05 0.77 1.03 0.73 1.82 1.16 1.10 0.26 0.68 0.05 0.03 0.32 3.16 0.83 0.11 4.35 0.49 0.87 0.60 1.26 1.04 2.15 5.14 2.06
QUOTE TERRENO	528.527 528.630 528.628 528.574 528.633 528.675 528.630 528.480 527.892 527.996 528.299 528.645 528.836 528.836 528.663 528.619 528.629 528.736 528.802 528.880 528.799 531.237 538.204 549.152 557.839
PROGRESSIVE PROGETTO	-3.00 -2.50 0.00 1.00 1.50
PARZIALI PROGETTO	0.50 2.50 1.00 0.50
QUOTE PROGETTO	528.606 528.618 528.681 528.706 528.718

PROFILO NV042

SEZIONE 13

PROGRESSIVA240.00

A RILEVATO m² 0.16
B STERRO m² 0.74
G SCOTICO m² 1.51
a USURA m 4.50
b VEGETALE m 1.29
c BINDER m 4.50
d BASE m 4.50
I MISTO STABILIZZATO m 4.50

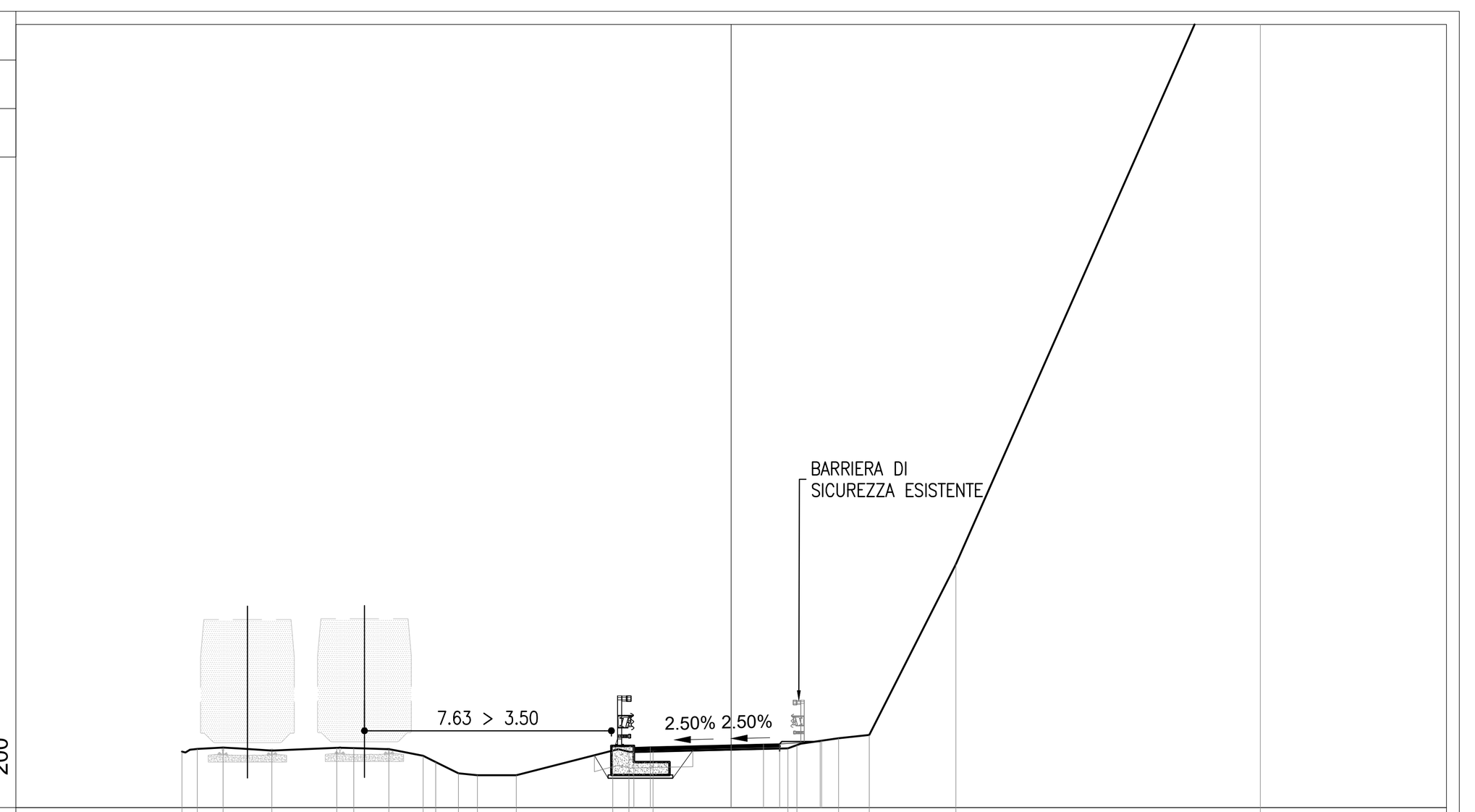

PROGRESSIVE TERRENO	-16.96 -16.49 -15.70 -14.19 -12.18 -11.66 -10.57 -9.51 -9.13 -8.43 -7.84 -6.64 -3.66 -3.16 -2.41 1.75 2.03 3.32 4.27 6.94 16.35
PARZIALI TERRENO	0.47 0.79 1.51 2.01 0.52 1.09 1.06 0.38 0.70 0.59 1.20 2.98 0.50 0.75 4.16 0.28 1.29 0.95 2.67 9.41
QUOTE TERRENO	528.724 528.814 528.851 528.759 528.847 528.837 528.806 528.604 528.406 528.056 528.000 527.995 528.759 528.730 528.737 528.825 528.929 529.143 529.240 534.518 555.794
PROGRESSIVE PROGETTO	-3.00 -2.50 0.00 1.00 1.50 2.75 2.79
PARZIALI PROGETTO	0.50 2.50 1.00 0.50 1.25 0.04
QUOTE PROGETTO	528.856 528.868 528.931 528.956 528.968 529.038 529.066

PROFILO NV042

SEZIONE 14

PROGRESSIVA260.00

A RILEVATO m² 0.99
B STERRO m² 0.65
G SCOTICO m² 3.18
a USURA m 5.20
b VEGETALE m 1.07
c BINDER m 5.20
d BASE m 5.20
I MISTO STABILIZZATO m 5.20

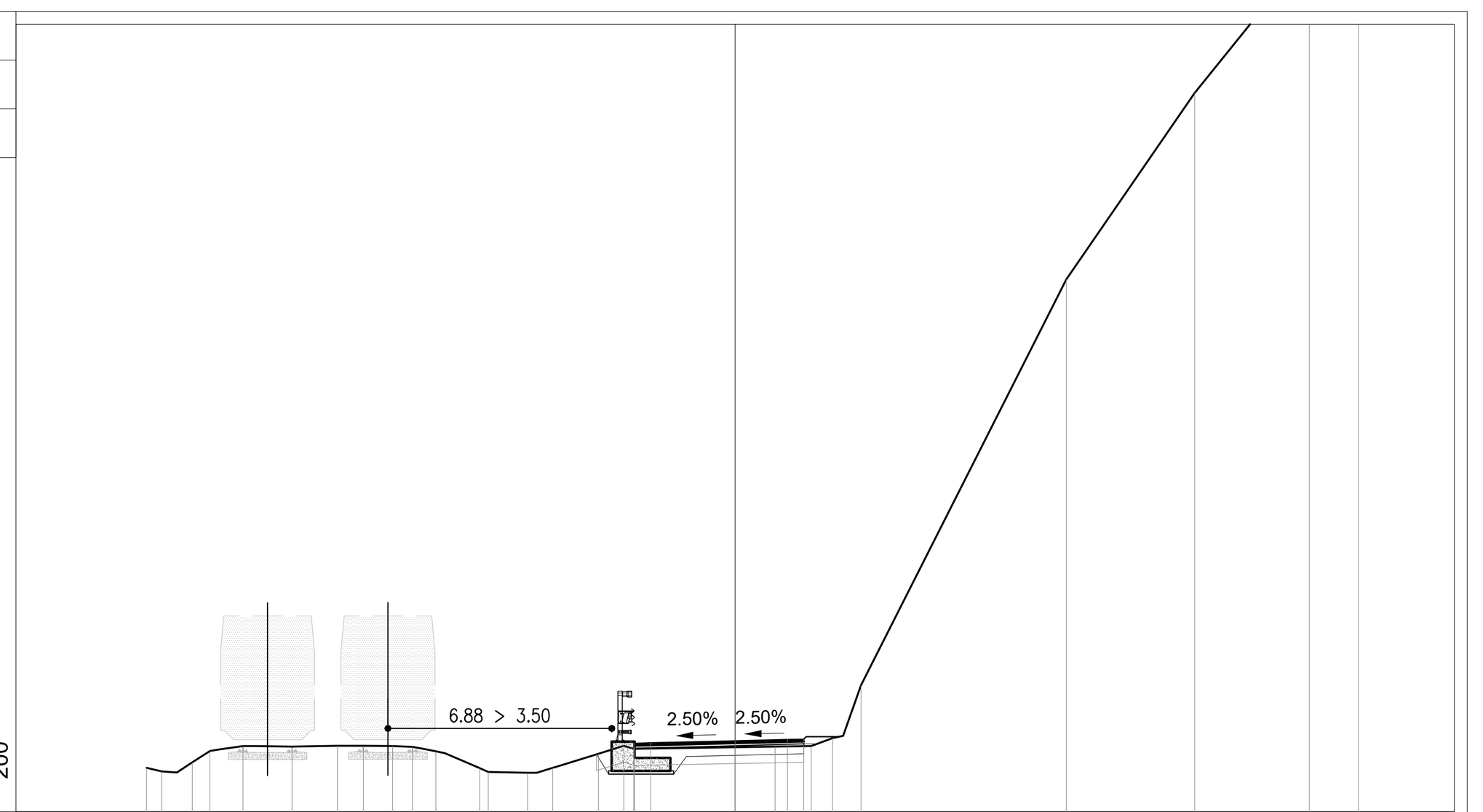

PROGRESSIVE TERRENO	-18.08 -17.62 -16.68 -16.14 -15.12 -13.61 -12.22 -11.42 -10.52 -9.91 -9.19 -7.85 -7.59 -6.37 -5.60 -4.20 -3.42 -3.12 1.23 2.34 3.00 3.87 10.18 14.12 17.65 19.15
PARZIALI TERRENO	0.46 0.94 0.54 1.02 1.51 1.39 0.80 0.90 0.61 0.72 1.34 0.26 1.22 0.77 1.40 0.78 0.30 4.35 1.11 0.66 0.87 6.31 3.94 3.53 1.50
QUOTE TERRENO	528.347 528.243 528.519 528.865 529.017 528.998 529.030 529.030 529.017 528.996 528.856 528.339 528.224 528.199 528.347 528.785 529.027 528.930 529.001 529.019 529.265 530.888 543.363 549.097 553.456 554.478
PROGRESSIVE PROGETTO	-3.09 -2.59 0.00 1.61 2.11
PARZIALI PROGETTO	0.50 2.59 1.61 0.50
QUOTE PROGETTO	529.104 529.116 529.181 529.221 529.234

PROFILO NV042

SEZIONE 15

PROGRESSIVA280.00

A RILEVATO m² 0.15
B STERRO m² 0.55
G SCOTICO m² 1.44
a USURA m 6.32
b VEGETALE m 0.97
c BINDER m 6.32
d BASE m 6.32
I MISTO STABILIZZATO m 6.32

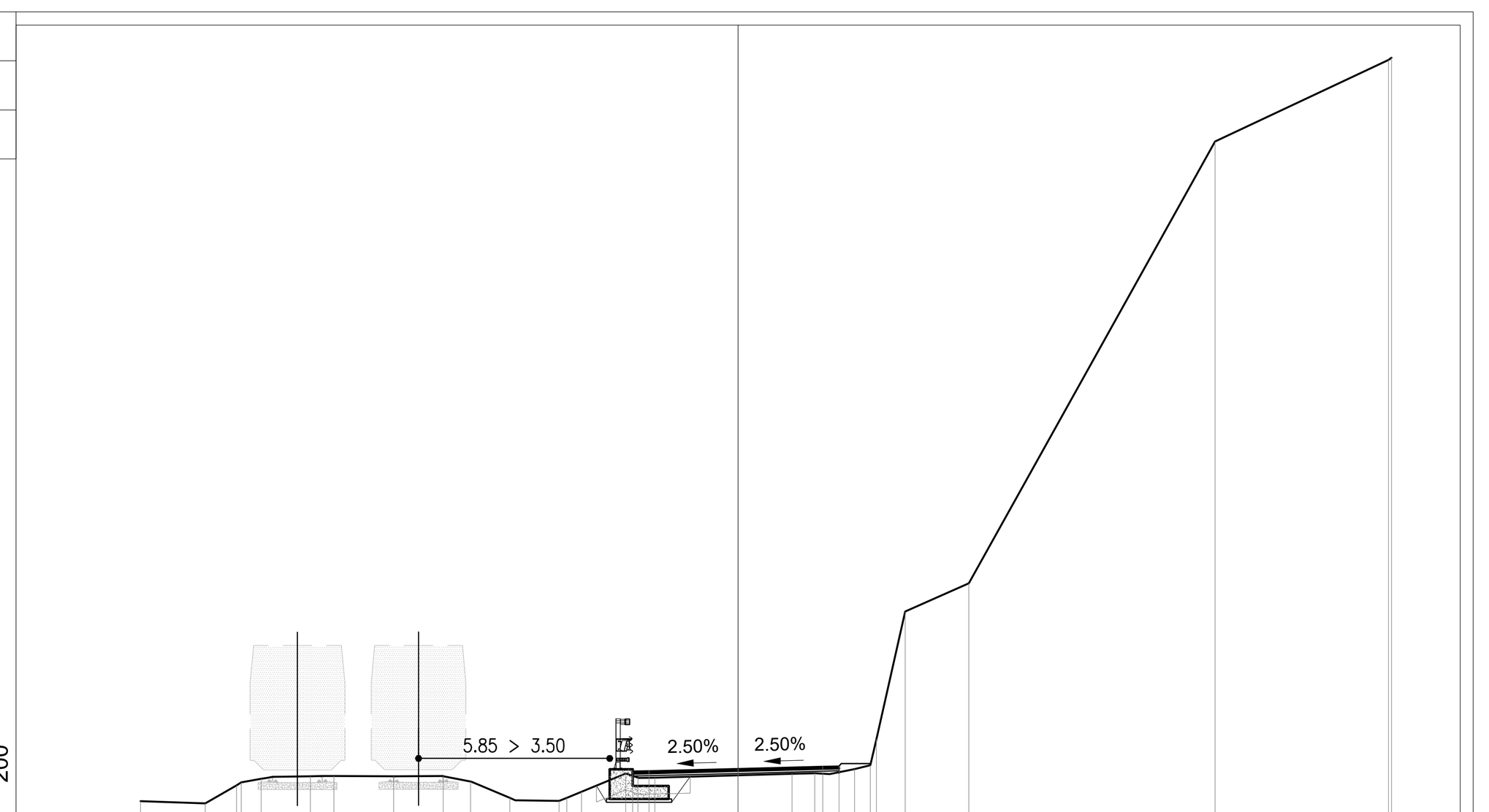

PROGRESSIVE TERRENO	-18.28 -16.30 -15.35 -15.20 -14.60 -13.09 -12.36 -10.54 -9.02 -8.18 -6.98 -5.48 -5.24 -4.79 -3.43 -3.06 -2.54 1.66 2.35 3.56 4.05 4.23 5.12 7.07 14.60 19.91 20.00
PARZIALI TERRENO	1.98 0.95 0.15 0.60 1.51 0.73 1.82 1.52 0.84 1.20 1.50 0.24 0.45 1.36 0.37 0.52 4.20 0.69 1.21 0.49 0.18 0.89 1.95 7.53 5.31 0.09
QUOTE TERRENO	528.429 528.366 528.916 529.008 529.115 529.194 529.198 529.190 529.197 529.033 528.530 528.439 528.534 528.719 529.274 529.150 529.151 529.266 529.285 529.409 529.530 530.328 534.242 535.102 548.633 551.131 551.195
PROGRESSIVE PROGETTO	-3.23 -2.73 0.00 2.59 3.09
PARZIALI PROGETTO	0.50 2.73 2.59 0.50
QUOTE PROGETTO	529.350 529.363 529.431 529.496 529.508

PROFILO NV042

SEZIONE 16

PROGRESSIVA300.00

A RILEVATO m² 1.16
B STERRO m² 2.51
G SCOTICO m² 4.74
a USURA m 6.50
c BINDER m 6.50
d BASE m 6.50
I MISTO STABILIZZATO m 6.50



PROGRESSIVE TERRENO	-17.17 -16.32 -15.63 -14.78 -14.40 -13.85 -12.41 -11.88 -11.01 -10.33 -9.82 -8.89 -8.34 -7.71 -7.18 -6.30 -5.94 -5.38 -4.19 -3.62 -3.23 1.09 1.98 5.86 7.90 16.41 19.95 20.00
PARZIALI TERRENO	0.85 0.69 0.85 0.38 0.55 1.44 0.53 0.87 0.68 0.51 0.93 0.55 0.63 0.53 0.88 0.36 0.56 1.19 0.57 0.39 4.32 0.89 3.88 2.04 8.51 3.54 0.05
QUOTE TERRENO	528.759 528.727 528.755 529.016 529.274 529.338 529.441 529.464 529.439 529.423 529.412 529.437 529.456 529.394 529.313 528.936 528.782 528.752 529.343 529.619 529.516 529.473 529.756 534.158 537.383 544.340 546.214 546.245
PROGRESSIVE PROGETTO	-3.25 -2.75 0.00 2.75 3.25
PARZIALI PROGETTO	0.50 2.75 2.75 0.50
QUOTE PROGETTO	529.599 529.612 529.681 529.749 529.762

PROFILO NV042

SEZIONE 17

PROGRESSIVA320.00

A RILEVATO m² 0.86
B STERRO m² 0.91
G SCOTICO m² 4.28
a USURA m 6.50
c BINDER m 6.50
d BASE m 6.50
I MISTO STABILIZZATO m 6.50

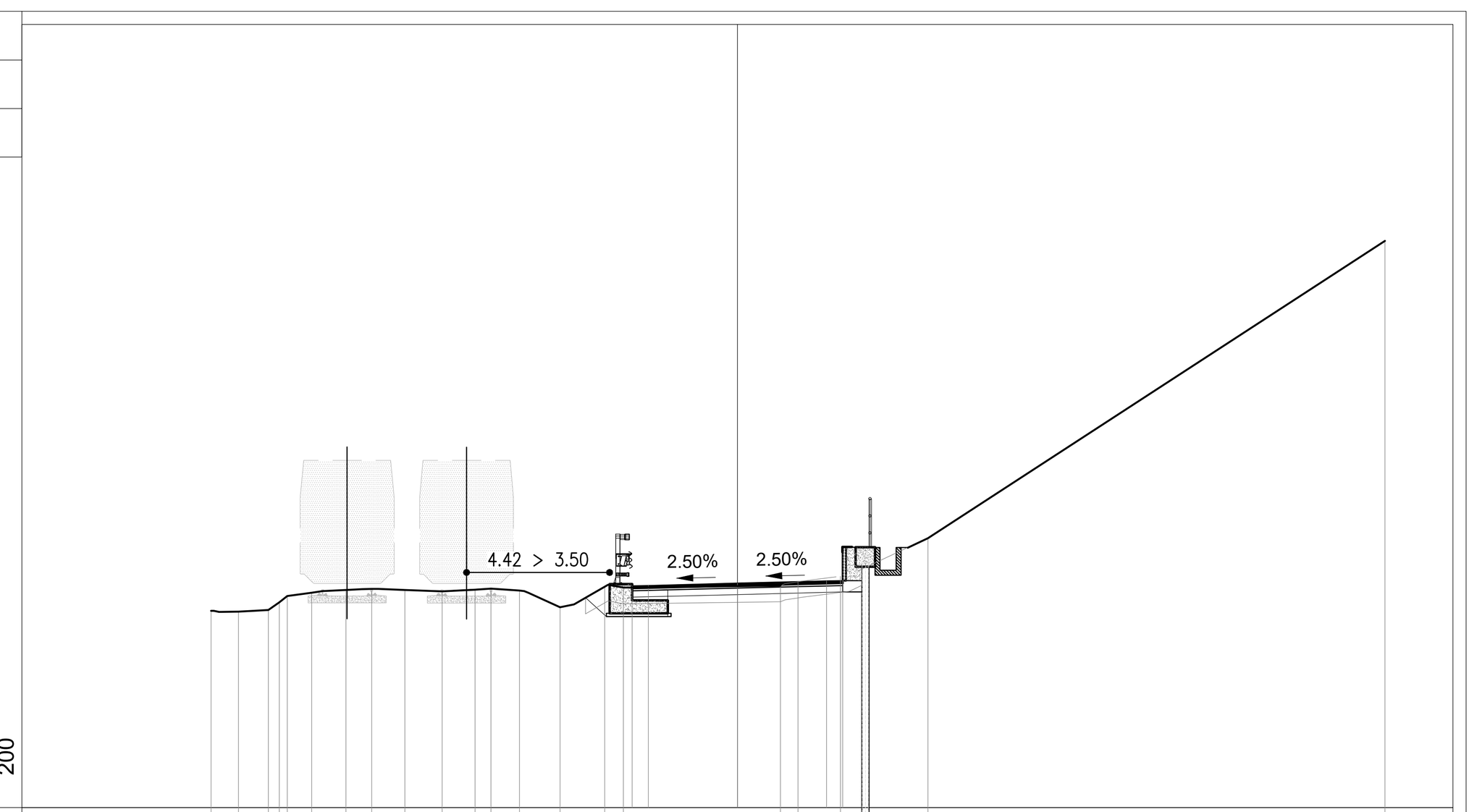

PROGRESSIVE TERRENO	-16.26 -15.41 -14.48 -14.15 -13.91 -13.15 -12.09 -11.30 -10.27 -9.12 -8.11 -7.61 -6.73 -5.48 -4.10 -3.52 1.33 1.87 3.18 5.88 20.00
PARZIALI TERRENO	0.85 0.93 0.33 0.24 0.76 1.06 0.79 1.03 1.15 1.01 0.50 0.88 1.25 1.38 0.58 4.85 0.54 1.31 2.70 14.12
QUOTE TERRENO	529.078 529.050 529.104 529.344 529.540 529.637 529.722 529.760 529.722 529.678 529.735 529.763 529.705 529.190 529.827 529.802 529.860 529.981 530.147 531.322 540.510
PROGRESSIVE PROGETTO	-3.25 -2.75 0.00 2.75 3.25
PARZIALI PROGETTO	0.50 2.75 2.75 0.50
QUOTE PROGETTO	529.849 529.862 529.931 529.999 530.012

PROFILO NV042

SEZIONE 18

PROGRESSIVA340.00

A RILEVATO m² 0.66
B STERRO m² 1.00
G SCOTICO m² 4.83
a USURA m 6.50
c BINDER m 6.50
d BASE m 6.50
I MISTO STABILIZZATO m 6.50

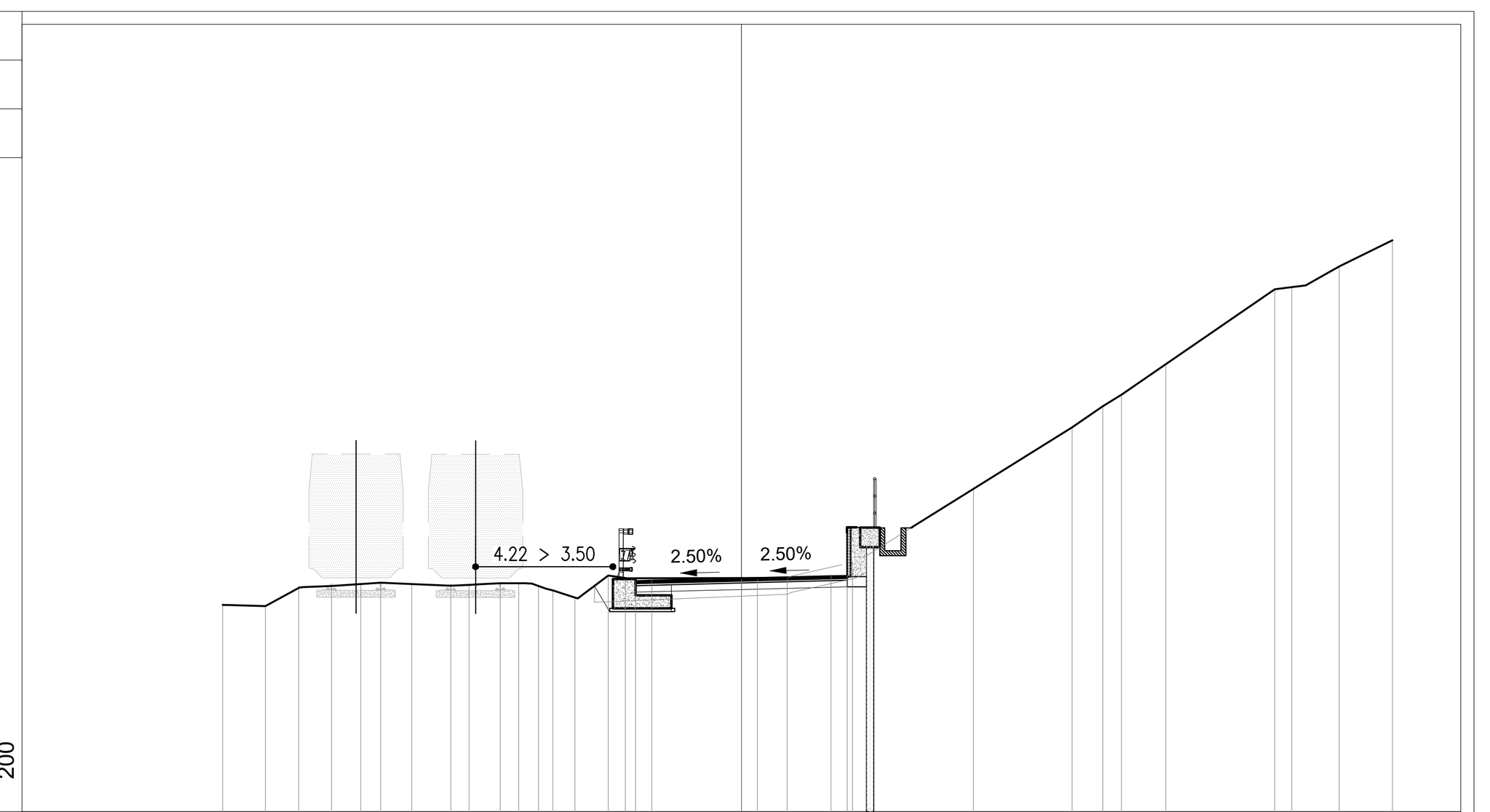

PROGRESSIVE TERRENO	-15.94 -14.63 -13.60 -12.59 -11.69 -11.08 -10.13 -8.92 -8.37 -7.41 -6.84 -6.23 -5.79 -5.11 -4.09 -3.57 0.49 1.40 3.41 7.12 10.16 11.10 11.68 13.04 16.38 16.90 18.36 20.00
PARZIALI TERRENO	1.31 1.03 1.01 0.90 0.61 0.95 1.21 0.55 0.96 0.57 0.61 0.44 0.68 1.02 0.52 4.06 0.91 2.01 3.71 3.04 0.94 0.58 1.36 3.34 0.52 1.46 1.64
QUOTE TERRENO	529.358 529.316 529.882 529.942 530.000 530.037 529.996 529.944 529.972 530.023 530.021 529.937 529.801 529.583 530.257 530.180 530.181 530.186 530.660 532.925 534.816 535.466 535.819 536.754 539.056 539.121 539.756 540.562
PROGRESSIVE PROGETTO	-3.25 -2.75 0.00 2.75 3.25
PARZIALI PROGETTO	0.50 2.75 2.75 0.50
QUOTE PROGETTO	530.099 530.112 530.181 530.249 530.262

PROFILO NV042

SEZIONE 19

PROGRESSIVA360.00

A RILEVATO m² 0.07
B STERRO m² 5.96
G SCOTICO m² 1.84
a USURA m 6.50
c BINDER m 6.50
d BASE m 6.50
I MISTO STABILIZZATO m 6.50

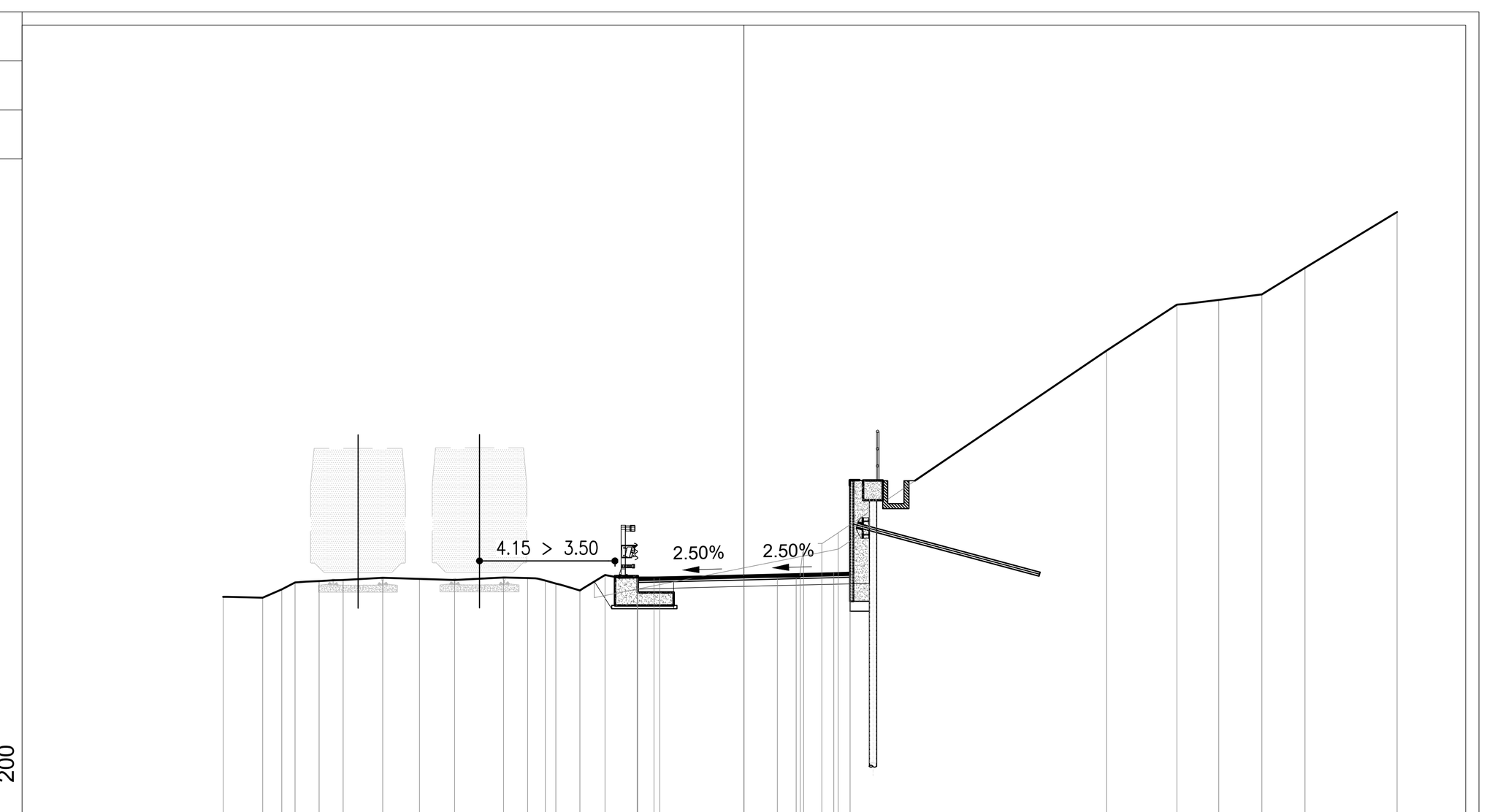

PROGRESSIVE TERRENO	-15.95 -14.74 -14.15 -13.74 -13.01 -12.27 -11.06 -9.93 -8.86 -7.36 -6.62 -6.08 -5.76 -5.02 -4.26 -3.27 -2.57 1.02 1.60 1.72 1.83 2.39 2.88 11.10 13.26 14.54 15.86 17.17 20.00
PARZIALI TERRENO	1.21 0.59 0.41 0.73 0.74 1.21 1.13 1.07 1.50 0.74 0.54 0.32 0.74 0.76 0.99 0.70 3.59 0.58 0.12 0.11 0.56 0.49 0.01 8.21 2.16 1.28 1.32 1.31 2.83
QUOTE TERRENO	529.692 529.658 529.917 530.131 530.173 530.206 530.273 530.240 530.206 530.279 530.259 530.184 530.093 529.884 530.358 530.277 530.282 530.305 530.309 530.430 531.306 531.319 531.646 537.226 538.638 538.783 538.947 539.766 541.473
PROGRESSIVE PROGETTO	-3.25 -2.75 0.00 2.75 3.25
PARZIALI PROGETTO	0.50 2.75 2.75 0.50
QUOTE PROGETTO	530.276 530.289 530.357 530.426 530.439

PROFILO NV042

SEZIONE 20

PROGRESSIVA380.00

A RILEVATO m² 0.79
B STERRO m² 4.47
G SCOTICO m² 4.17
a USURA m 6.50
c BINDER m 6.50
d BASE m 6.50
I MISTO STABILIZZATO m 6.50

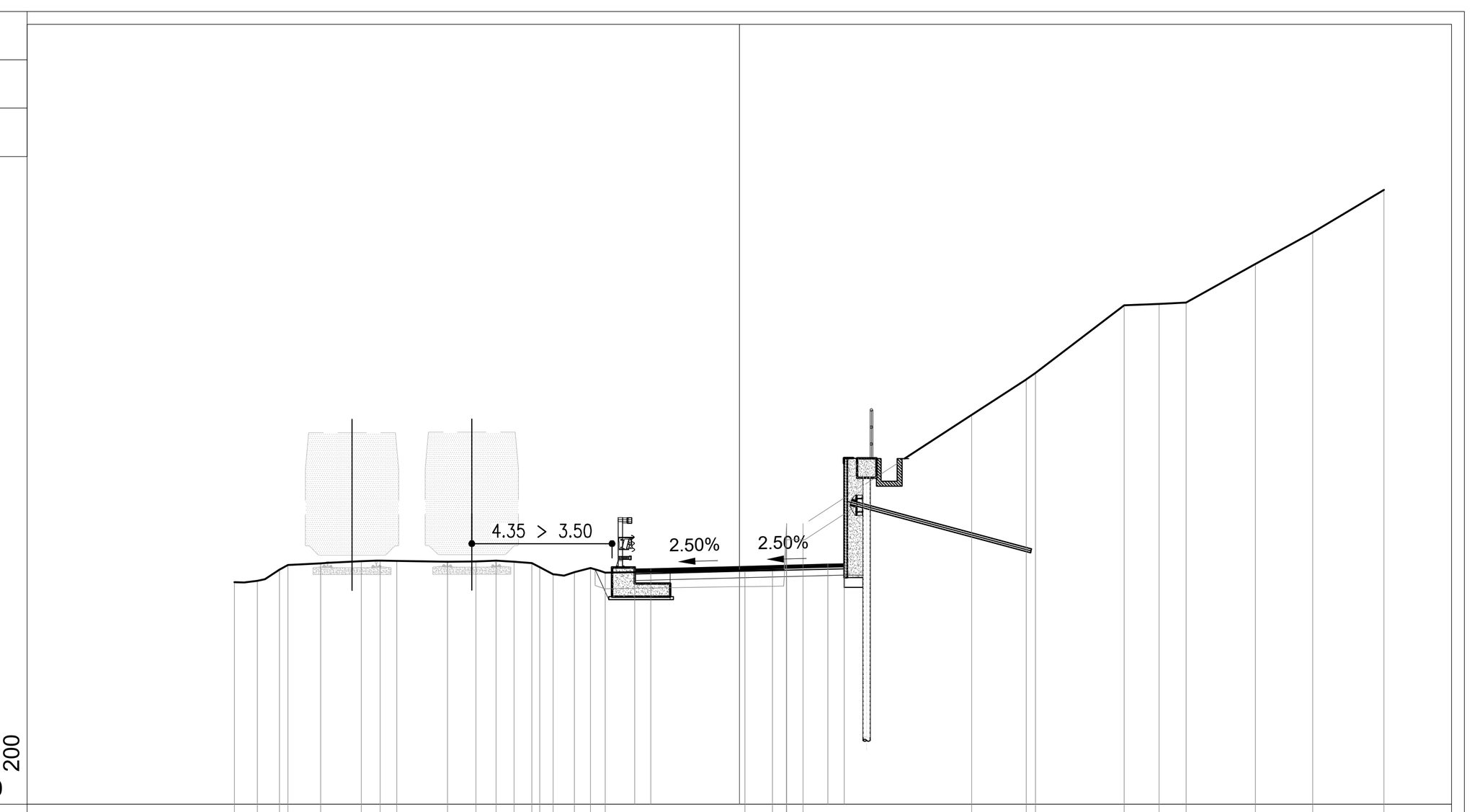

PROGRESSIVE TERRENO	-15.67 -14.95 -14.27 -14.01 -13.00 -11.73 -11.15 -10.63 -9.06 -8.18 -7.55 -6.99 -6.44 -6.19 -5.78 -5.12 -4.62 -4.16 0.17 1.03 1.46 1.47 1.97 7.21 8.90 9.19 11.94 13.02 13.87 16.01 17.79 20.00
PARZIALI TERRENO	0.72 0.68 0.26 1.01 1.27 0.58 0.52 1.57 0.88 0.63 0.56 0.55 0.25 0.41 0.66 0.50 0.46 4.33 0.86 0.43 0.01 0.50 5.24 1.69 0.29 2.75 1.08 0.85 2.14 1.78 2.21
QUOTE TERRENO	529.890 529.930 530.278 530.424 530.476 530.539 530.560 530.550 530.523 530.535 530.557 530.523 530.484 530.357 530.134 530.203 530.327 530.188 530.250 530.262 531.571 531.712 531.712 535.078 536.182 536.382 538.480 538.524 538.570 539.760 540.747 542.063
PROGRESSIVE PROGETTO	-3.25 -2.75 0.00 2.75 3.25
PARZIALI PROGETTO	0.50 2.75 2.75 0.50
QUOTE PROGETTO	530.293 530.305 530.374 530.443 530.455

PROFILO NV042

SEZIONE 21

PROGRESSIVA400.00

A RILEVATO m² 0.87
B STERRO m² 4.82
G SCOTICO m² 4.51
a USURA m 6.50
c BINDER m 6.50
d BASE m 6.50
I MISTO STABILIZZATO m 6.50

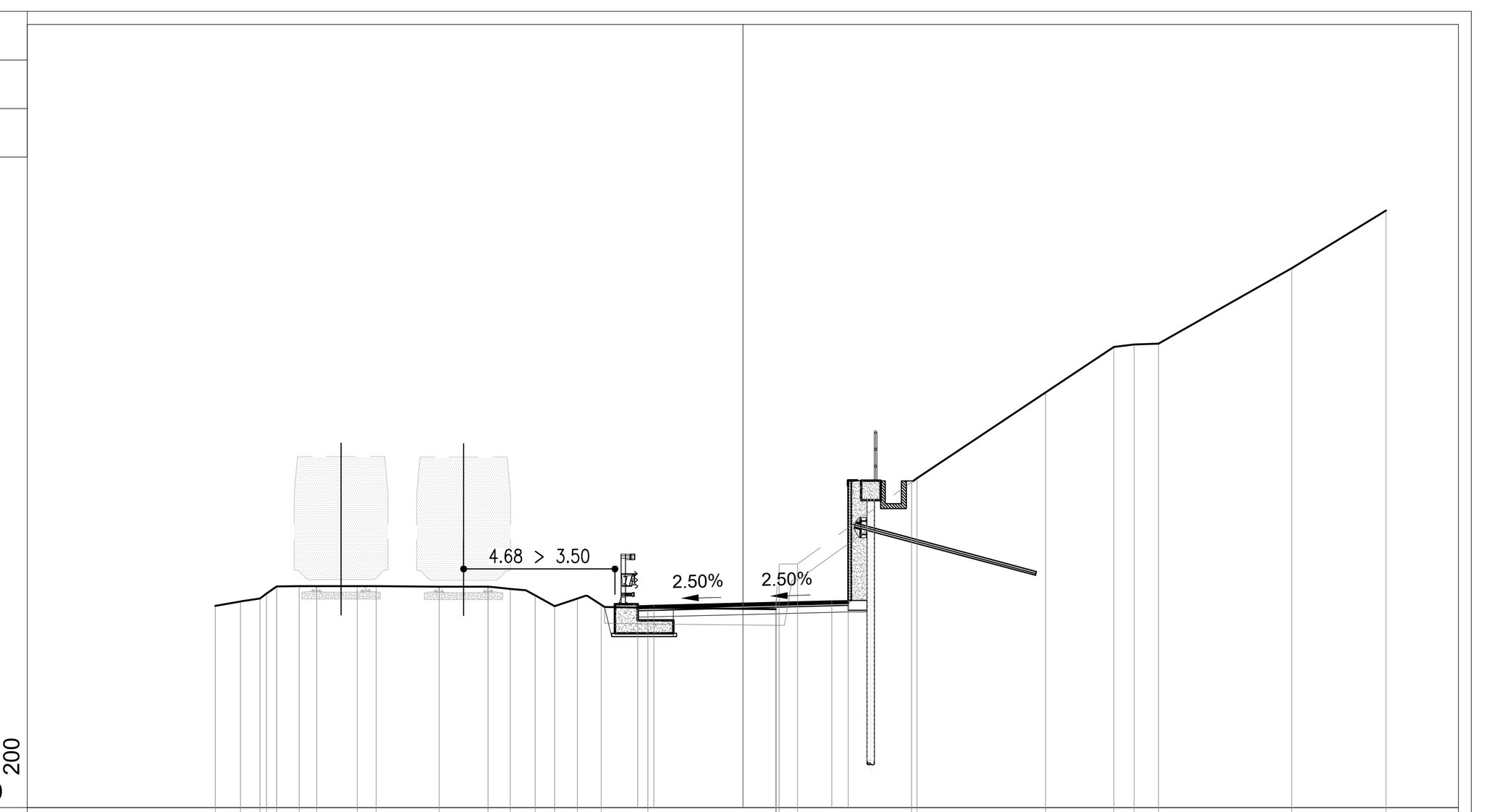

PROGRESSIVE TERRENO	-16.30 -15.52 -14.92 -14.71 -14.40 -13.71 -13.17 -11.91 -11.32 -9.38 -7.87 -7.19 -6.42 -5.81 -5.11 -4.37 -2.94 1.01 1.04 1.12 1.69 5.21 5.38 9.35 11.46 12.08 12.84 16.96 19.87
PARZIALI TERRENO	0.78 0.60 0.21 0.31 0.69 0.54 1.26 0.59 1.94 1.51 0.68 0.77 0.61 0.70 0.74 1.43 3.95 0.03 0.08 0.57 3.52 0.17 3.97 2.11 0.62 0.76 4.12 2.91
QUOTE TERRENO	530.234 530.367 530.463 530.610 530.829 530.837 530.843 530.842 530.841 530.826 530.826 530.758 530.556 530.220 530.458 530.263 530.170 530.127 530.524 531.524 531.524 534.052 534.175 536.825 538.232 538.306 538.337 540.668 542.451
PROGRESSIVE PROGETTO	-3.25 -2.75 0.00 2.75 3.25
PARZIALI PROGETTO	0.50 2.75 2.75 0.50
QUOTE PROGETTO	530.233 530.245 530.314 530.383 530.395

PROFILO NV042

SEZIONE 22

PROGRESSIVA420.00

A RILEVATO m² 0.85
B STERRO m² 5.31
G SCOTICO m² 4.55
a USURA m 6.50
c BINDER m 6.50
d BASE m 6.50
I MISTO STABILIZZATO m 6.50

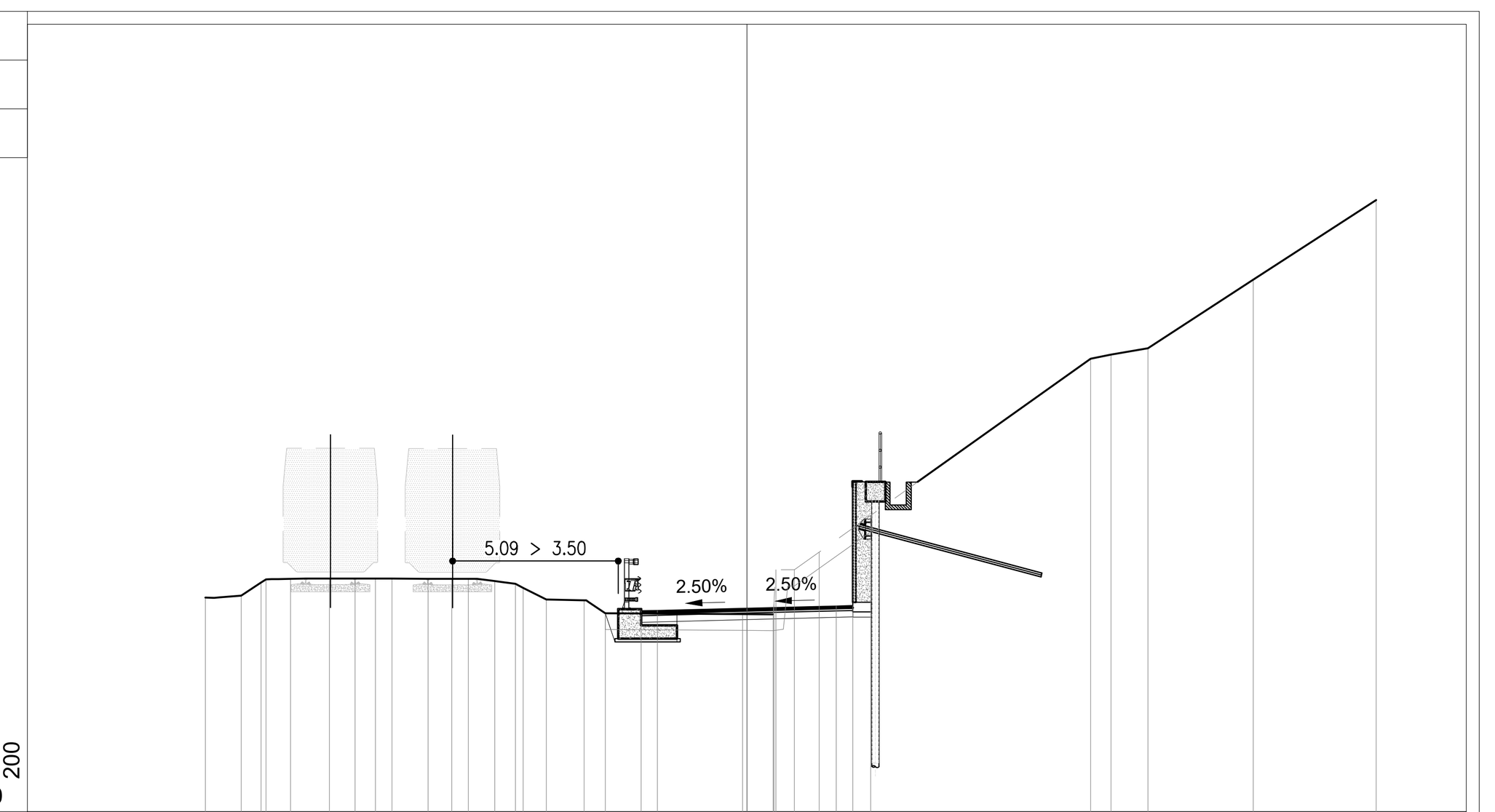

PROGRESSIVE TERRENO	-16.64 -15.53 -14.93 -14.77 -14.02 -12.82 -12.04 -11.41 -10.90 -9.80 -9.07 -8.56 -7.75 -7.11 -6.87 -6.16 -5.00 -4.35 -0.13 0.81 0.83 0.89 1.46 2.22 3.81 10.56 11.18 12.32 15.56 19.34
PARZIALI TERRENO	1.11 0.60 0.16 0.75 1.20 0.78 0.63 0.51 1.10 0.73 0.51 0.81 0.64 0.24 0.71 1.16 0.65 4.22 0.94 0.02 0.06 0.57 0.76 1.59 6.75 0.62 1.14 3.24 3.78
QUOTE TERRENO	530.581 530.638 531.038 531.143 531.158 531.166 531.166 531.164 531.162 531.160 531.159 531.159 531.088 531.006 530.876 530.521 530.500 530.098 530.072 530.066 530.391 531.437 531.437 531.979 533.107 537.923 538.052 538.247 540.350 542.797
PROGRESSIVE PROGETTO	-3.25 -2.75 0.00 2.75 3.25
PARZIALI PROGETTO	0.50 2.75 2.75 0.50
QUOTE PROGETTO	530.173 530.185 530.254 530.323 530.335

KEY PLAN
SCALA 1:10.000

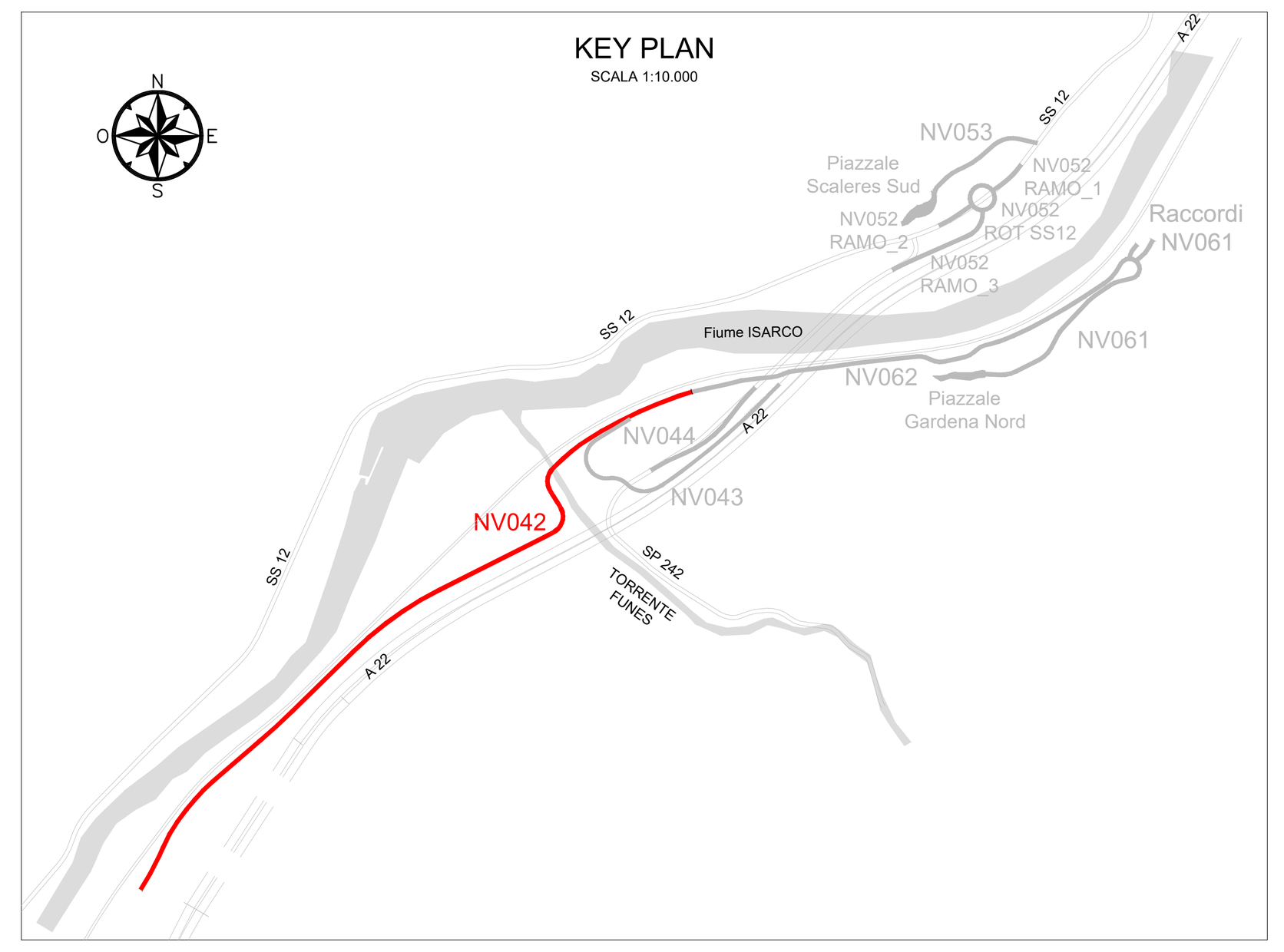

COMMITTENTE: RFI RETE FERROVIARIA ITALIANA – GRUPPO FERROVIE DELLO STATO ITALIANE

DIREZIONE LAVORI: ITALFERR – GRUPPO FERROVIE DELLO STATO ITALIANE

APPALTATORE: webuild – Implenia – CONSORZIODOLOMITI

PROGETTAZIONE:
MANDATARIA: SWS
MANDANTI: PINI ITALIA, GDP GEOMIN, SLFEL, SISt Studio di Ingegneria Strutturale Organte & Bortot

IL DIRETTORE DELLA PROGETTAZIONE:
Ing. Paolo Cucino
Responsabile integrazione fra le varie prestazioni specialistiche
ORDINE DEGLI INGEGNERI DELLA PROV. DI TRENTO – Dott. Ing. PAOLO CUCINO – ISCRIZIONE ALBO N° 2216

PROGETTO ESECUTIVO

PROGETTAZIONE ESECUTIVA ED ESECUZIONE DEI LAVORI DI REALIZZAZIONE DEL LOTTO 1 DEL QUADRUPLICAMENTO DELLA LINEA FERROVIARIA FORTEZZA - VERONA TRATTA "FORTEZZA – PONTE GARDENA"

DISEGNO

11 - OPERE CIVILI

B2-PIAZZALI AGLI IMBOCCHI DELLE GALLERIE E VIABILITA' DI ACCESSO
VIABILITA' ACCESSO ALL'AREA DI FUNES - ACCESSO ALL'AREA DI FUNES
Sezioni trasversali stradali Tav. 2 di 6

APPALTATORE – IL DIRETTORE TECNICO – Ing. Pietro Gianvecchio

SCALA: 1:200

COMMESSA	LOTTO	FASE	ENTE	TIPO DOC.	OPERA/DISCIPLINA	PROGR.	REV.
IB0U	1B	E	ZZ	W9	NV0420	002	B

Rev.	Descrizione	Redatto	Data	Verificato	Data	Approvato	Data	Autorizzato Data
A	EMISSIONE	M. Ingianni	26/01/2022	A. Valente	27/01/2022	D.Buttafoco Dolomiti	28/01/2022	IL PROGETTISTA A.Polli
B	EMISSIONE A SEGUITO INDICAZIONI COMMITTENZA	A. Del Signore	18/07/2022	A. Valente	19/07/2022	D. Buttafoco Dolomiti	20/07/2022	30/07/2022

Timbro: Dott. Ing. ANDREA POLLI – ORDINE INGEGNERI ROMA N. 19540

File: IB0U1BEZZW9NV0420002B

n. Elab.: