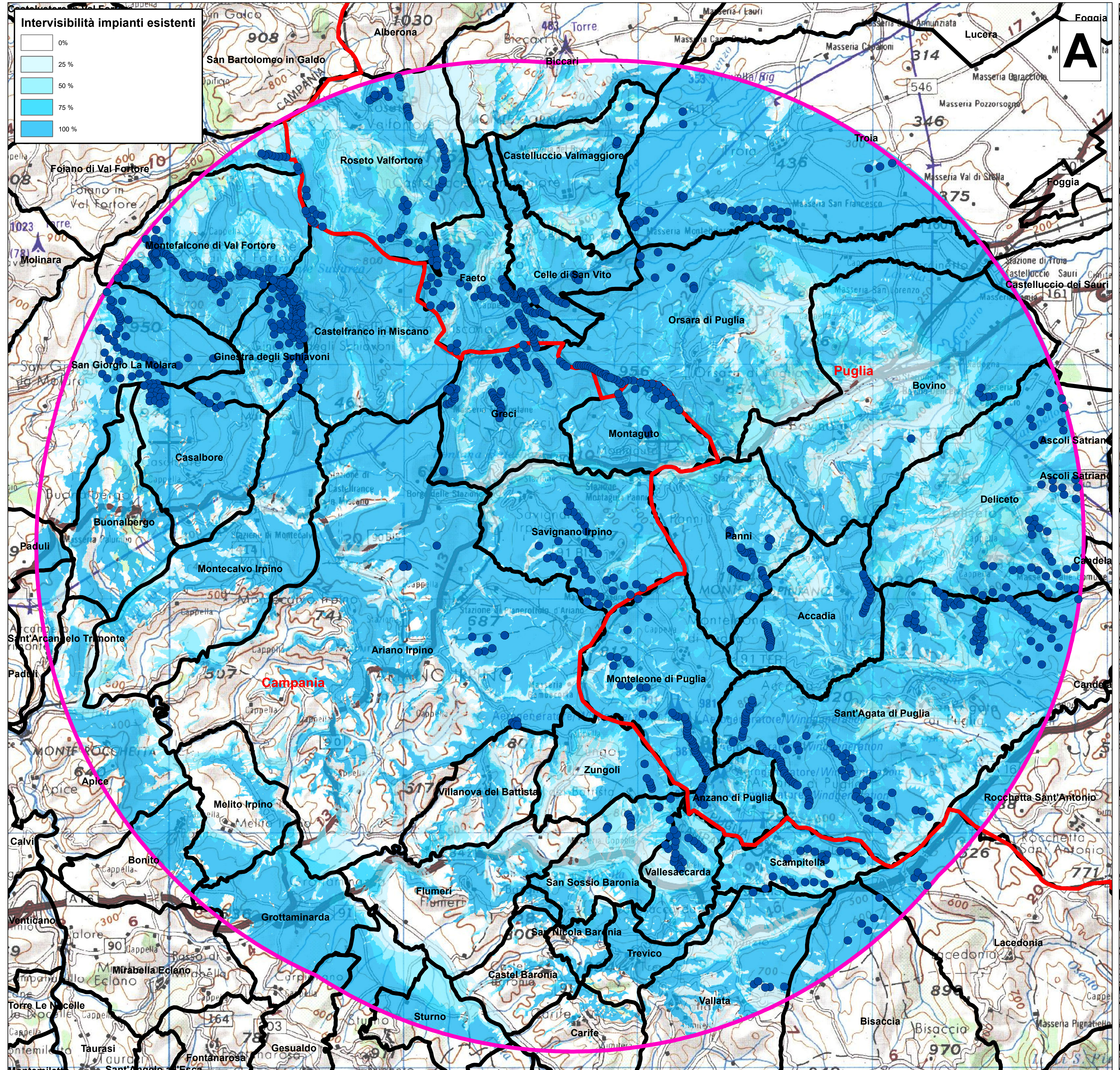

A. CARTA DELL'INTERVISIBILITA' DEGLI IMPIANTI ESISTENTI
La mappa rappresenta la visibilità di tutti gli impianti costruiti presenti nell'area vasta di 20 km. La visibilità dei parchi è rappresentata dalla scala di azzurro mentre la non visibilità è rappresentata in bianco.

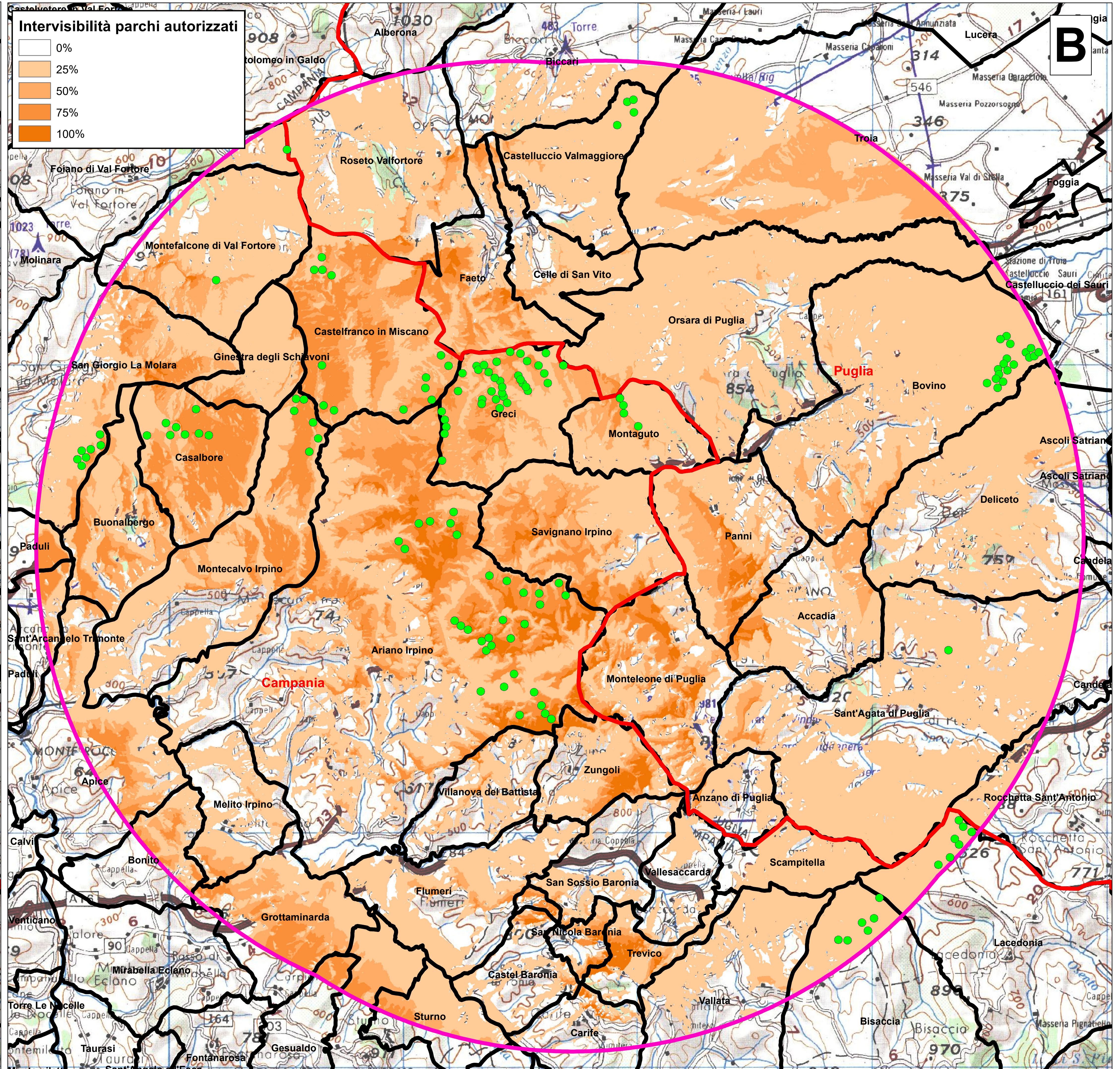

B: CARTA DELL'INTERVISIBILITA' DEGLI IMPIANTI AUTORIZZATI
La mappa rappresenta la visibilità di tutti gli impianti autorizzati presenti nell'area vasta di 20 km. La visibilità dei parchi è rappresentata dalla scala di arancio mentre la non visibilità è rappresentata in bianco.

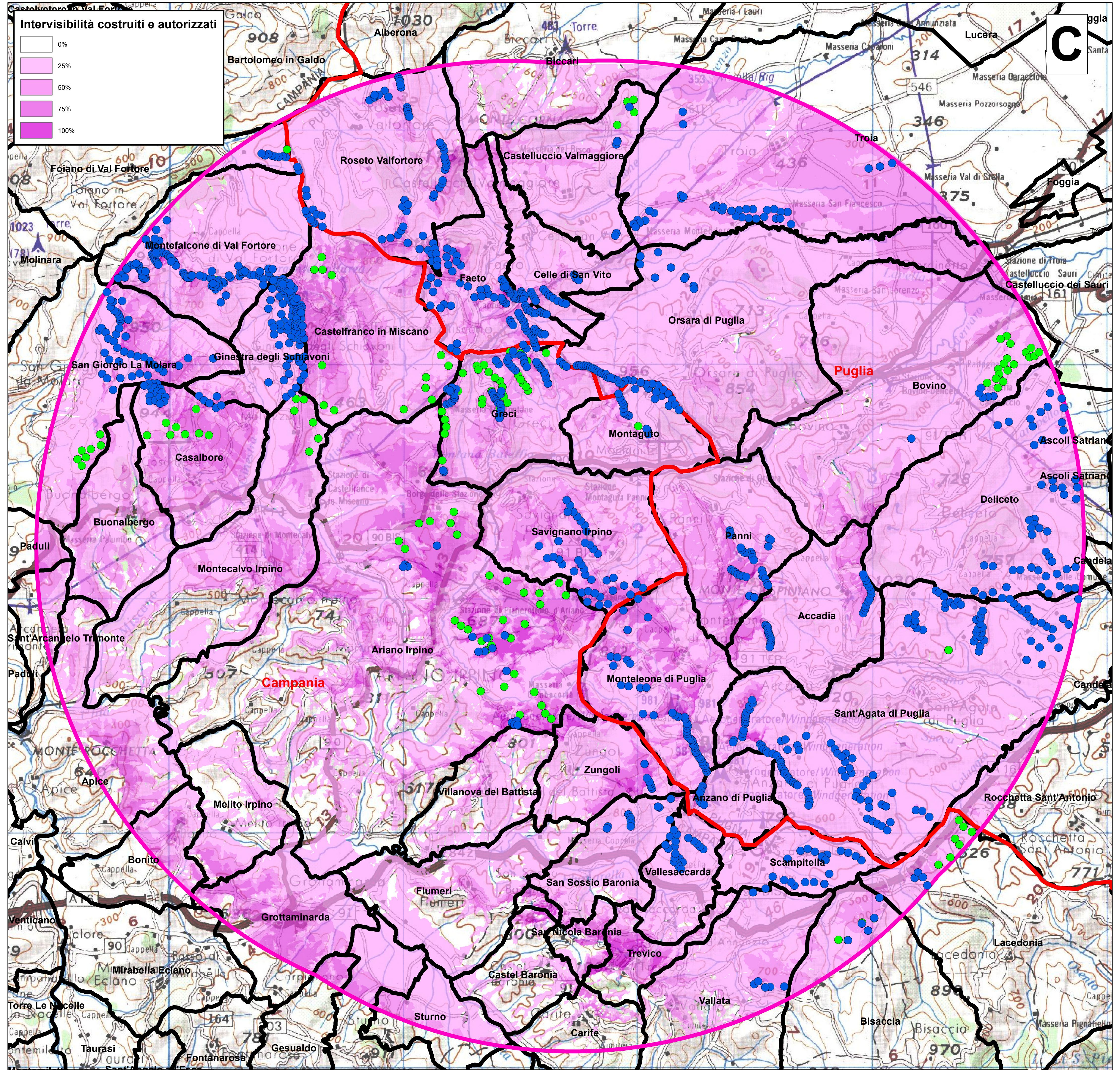

C: CARTA DELL'INTERVISIBILITA' DEGLI IMPIANTI COSTRUITI E AUTORIZZATI
La mappa rappresenta la visibilità di tutti gli impianti (costruiti e autorizzati) senza il parco di progetto presenti nell'area vasta di 20 km. La visibilità dei parchi rappresenta circa il 91% dell'area vasta.

Legenda

Impianti FER costruiti e autorizzati

Stato Procedure

- Autorizzato
- Costruito
- Buffer 20 km Area Vasta
- Limiti regionali
- Limiti comunali

L'area contermine di 20 km rappresenta la ZVI (Zona di Visibilità Teorica), così come da DGR 532/2016 della Regione Campania.
Base di riferimento:
- DEM alla risoluzione di 10 m - Rete del sistema informativo nazionale ambientale
- Carta topografica 1:250.000 - Istituto Geografico Militare
- Limiti Regionali e Comunali - Fonte Istat 2022
- I dati inerenti gli impianti costruiti e autorizzati sul territorio Campano sono stati reperiti tramite accesso agli atti e mediante Anagrafe FER
- I dati inerenti gli impianti costruiti e autorizzati sul territorio Pugliese sono stati reperiti tramite SIT Puglia Impianti FER (DGR 21/22)

L'analisi di visibilità è stata realizzata in ambiente GIS mediante l'applicativo "Visibility Analysis" in QGIS

REGIONE CAMPANIA | PROVINCIA DI AVELLINO | COMUNE DI SAVIGNANO IRPINO | PROVINCIA DI BENEVENTO | COMUNE DI CASTELFRANCO IN MISCANO | COMUNE DI ARIANO IRPINO

PROGETTO DEFINITIVO PER LA REALIZZAZIONE DI UN PARCO EOLICO DA 34 MW NEL COMUNE DI SAVIGNANO IRPINO (AV) , CON OPERE DI CONNESSIONE IN CASTELFRANCO IN MISCANO (BN) E ARIANO IRPINO (AV)

Proponente
GIGLIO RINNOVABILI S.R.L.
Largo Augusto n.3
20122 Milano
pec: gigliorinnovabili@legalmail.it

Ordine degli Ingegneri della Provincia di Napoli - Dottore Magistrale in Ingegneria PASQUALE ESPOSITO - Ingegnere Civile e Ambientale, Industriale, dell'Informazione - Sezione A - N° Iscrizione: 17962

Progettazione
INSE S.R.L. Ingegneria & Servizi
Viale Michelangelo, 71
80129 Napoli
TEL.081 579 7998
mail: tecnico@insesrl.it

Ordine degli Ingegneri della Provincia di Napoli - Dottore Magistrale in Ingegneria NICOLA GALDIERO - Ingegnere Civile e Ambientale, Industriale, dell'Informazione - Sezione A - N° Iscrizione: 17370

Amm. Francesco Di Maso
Ing. Nicola Galdiero
Ing. Pasquale Esposito

Collaboratori:
Geol. V.E.Iervolino
Dott.Agr. A. Ianiro
Archeol. A.Vella
Arch. M. Perillo
Arch. C. Gaudiero
Ing. F.Quarto
Arch. M. Mauro
Studio Rinnovabili Srl

Elaborato
Nome Elaborato:

CARTA DELL'INTERVISIBILITA' DEI PARCHI COSTRUITI E AUTORIZZATI - ZVI

Rev.	Data	Oggetto della revisione	Elaborazione	Verifica	Approvazione
01	Dicembre 2023	Integrazioni alla richiesta prot.12835 del 14/11/2023 del C.T. PNRR-PNIEC	INSE Srl	INSE Srl	Giglio rinnovabili s.r.l.
00	Giugno 2022	PRIMA EMISSIONE	INSE Srl	INSE Srl	Giglio rinnovabili s.r.l.

Scala: 1:80.000
Formato: 2000X600
Codice Pratica S251
Codice Elaborato AS251-SIA05-D_2