Tracciato elettrodotto e sottostazione su PTPR - C.03

Tav.A - "Sistemi ed ambiti del paesaggio" scala 1: 25.000

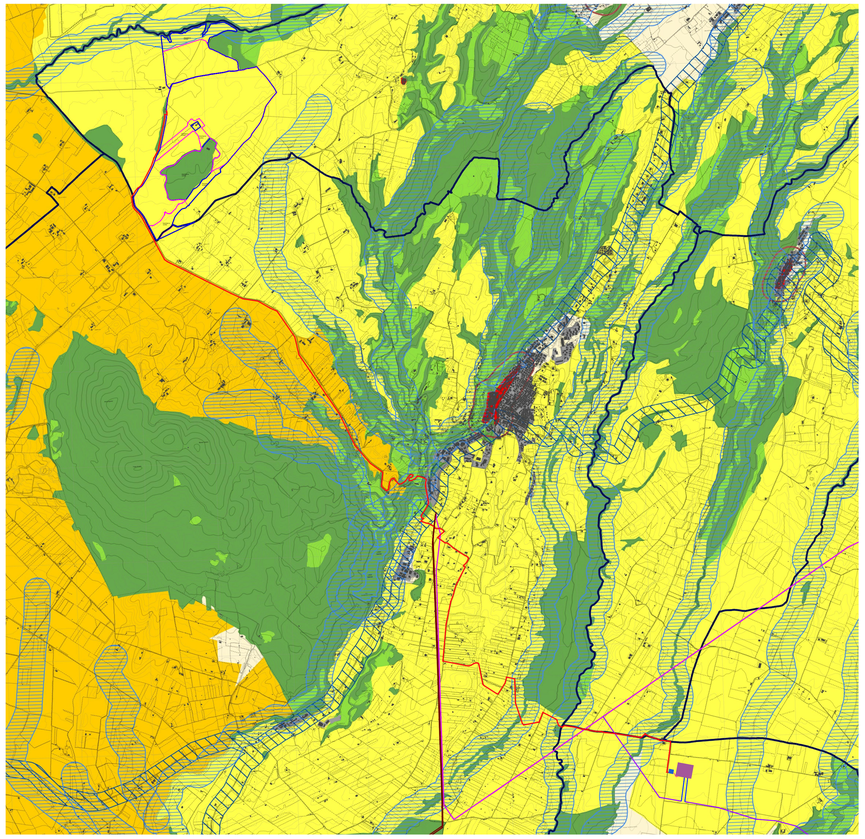

Legenda progetto

- Perimetro delle particelle compromesse
- Area di intervento

Connessioni

- Cavidotti MT - da impianto a SEU
- Cavidotti AT -Verso SE
- Stazione elettrica - SE
- Stazione utente di elevazione
- Raccordi di connessione
- Elettrodotto previsto dal piano di sviluppo terna Canino - Tuscania
- Elettrodotto esistente
- Potenziamento elettrodotto esistente 150kV Montalto - Canino

Sistema del Paesaggio Naturale

- Paesaggio Naturale
- Paesaggio Naturale di Continuità
- Paesaggio Naturale Agrario
- Coste marine, lacuali e corsi d'acqua

Sistema del Paesaggio Agrario

- Paesaggio Agrario di Rilevante Valore
- Paesaggio Agrario di Valore
- Paesaggio Agrario di Continuità

Sistema del Paesaggio Insediativo

- Paesaggio dei Centri e Nuclei Storici con relativa fascia di rispetto
- Parchi, Ville e Giardini Storici
- Paesaggio degli Insediamenti Urbani
- Paesaggio degli Insediamenti in Evoluzione
- Paesaggio dell'Insediamento Storico Diffuso
- Reti, Infrastrutture e Servizi

- Aree di Visuale
- Punti di Visuale
- Percorsi panoramici
- Ambiti di recupero e valorizzazione paesistica
- Piani attuativi con valenza paesistica

Tav.B - "Beni paesaggistici" scala 1: 25.000

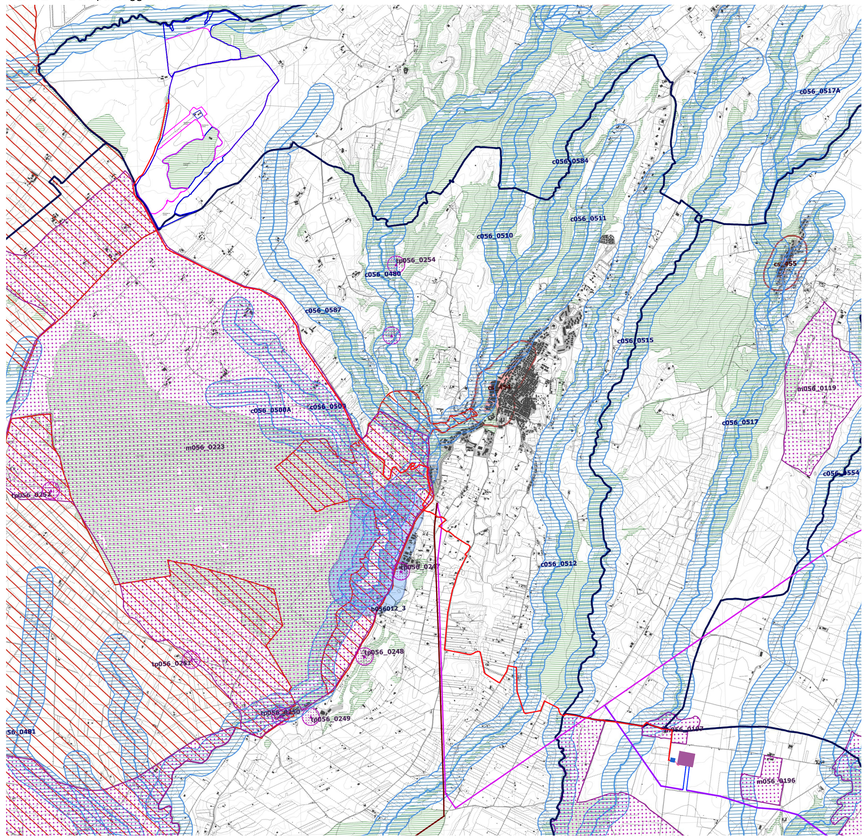

Legenda progetto

- Perimetro delle particelle compromesse
- Area di intervento

Connessioni

- Cavidotti MT - da impianto a SEU
- Cavidotti AT -Verso SE
- Stazione elettrica - SE
- Stazione utente di elevazione
- Raccordi di connessione
- Elettrodotto previsto dal piano di sviluppo terna Canino - Tuscania
- Elettrodotto esistente
- Potenziamento elettrodotto esistente 150kV Montalto - Canino

Individuazione degli immobili e delle aree di notevole interesse pubblico

art. 134 co. 1 lett. a e art. 136 D.Lgs. 42/2004

Beni dichiarativi	ab058_001	lett. a) e b) beni singoli: naturali, geologici, ville, parchi e giardini	art. 8 NTA
	cd058_001	lett. c) e d) beni d'insieme: vaste località con valore estetico tradizionale, bellezze panoramiche	art. 8 NTA
	cdm058_001	lett. c) e d) beni d'insieme: vaste località per zone di interesse archeologico	art. 8 NTA
	ab058_001	ab: riferimento alla lettera dell'art. 136 co. 1 D.Lgs. 42/2004 058: codice ISTAT della provincia 001: numero progressivo	

Ricognizione delle aree tutelate per legge

art. 134 co. 1 lett. b) e art. 142 co. 1 D.Lgs. 42/2004

Beni ricognitivi di legge	a058_001	a) protezione delle fasce costiere marittime	art. 34
	b058_001	b) protezione delle coste dei laghi	art. 35
	c058_001	c) protezione dei fiumi, torrenti, corsi d'acqua	art. 36
	d058_001	d) protezione delle montagne sopra quota di 1.200 mt. s.l.m.	art. 37
	f058_001	f) protezione dei parchi e delle riserve naturali	art. 38
	g058_001	g) protezione delle aree boscate	art.39 NTA
	h058_001	h) disciplina per le aree assegnate alle università agrarie e per le aree gravate da uso civico	art. 40
	i058_001	i) protezione delle zone umide	art. 41
	m058_001	m) protezione delle aree di interesse archeologico	art. 42
	m058_001	m) protezione ambiti di interesse archeologico	art. 42
	m058_001	m) protezione punti di interesse archeologico e relativa fascia di rispetto	art. 42
	m058_001	m) protezione linee di interesse archeologico e relativa fascia di rispetto	art. 42
	a058_001	a: riferimento alla lettera dell'art. 142 co. 1 D.Lgs. 42/2004 058: codice ISTAT della provincia 001: numero progressivo	

N.B.: le aree indicate nel co. 2 art. 142 D.Lgs. 42/2004 non sono individuate nel presente elaborato

Individuazione del patrimonio identitario regionale

art. 134 co. 1 lett. c) D.Lgs. 42/2004

Beni ricognitivi di piano	taa_001	aree agricole della campagna romana e delle bonifiche agrarie	art. 43
	cs_001	insediamenti urbani storici e relativa fascia di rispetto	art. 44
	tra_001	borghi dell'architettura rurale	art. 45
	trp_001	beni singoli dell'architettura rurale e relativa fascia di rispetto	art. 45
	tp_001	beni puntuali testimonianza dei caratteri archeologici e storici e relativa fascia di rispetto	art. 46
	tl_001	beni lineari testimonianza dei caratteri archeologici e storici e relativa fascia di rispetto	art.46 NTA
	tc_001	canali delle bonifiche agrarie e relative fasce di rispetto	art. 47
	tg_001	beni testimonianza dei caratteri identitari regionali geomorfologici e carso ipogei e relativa fascia di rispetto	art. 48
	t..._001	t...: sigla della categoria del bene identitario 001: numero progressivo	

Tav.C - "Beni del patrimonio naturale e culturale e azioni strategiche del PTPR" scala 1: 25.000

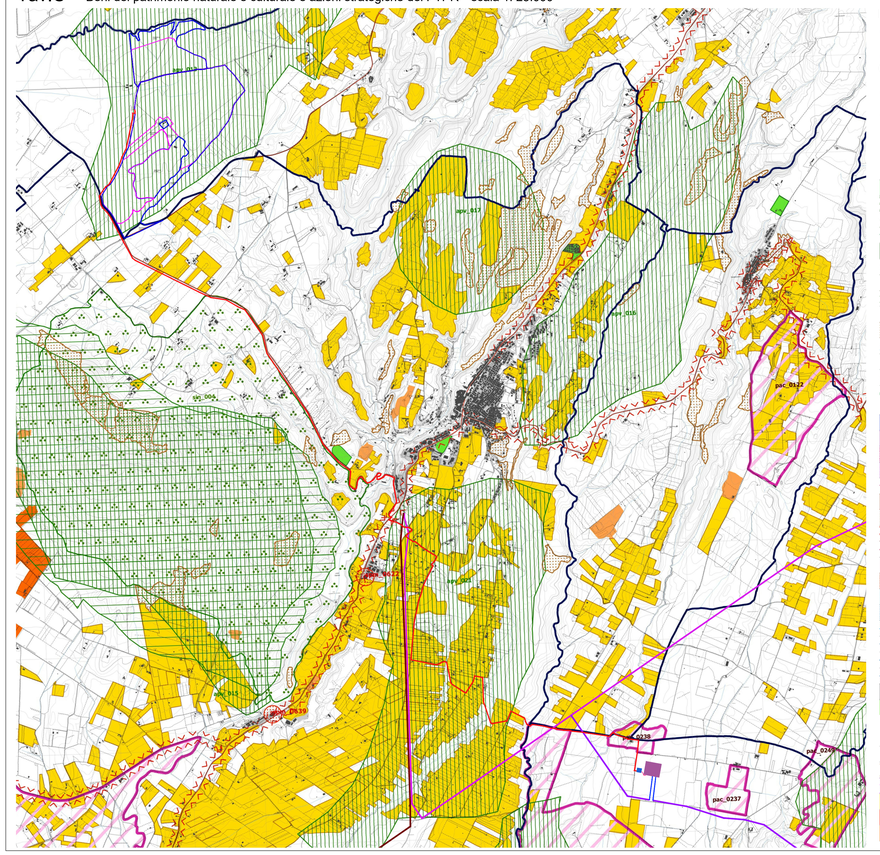

Legenda progetto

- Perimetro delle particelle compromesse
- Area di intervento

Connessioni

- Cavidotti MT - da impianto a SEU
- Cavidotti AT -Verso SE
- Stazione elettrica - SE
- Stazione utente di elevazione
- Raccordi di connessione
- Elettrodotto previsto dal piano di sviluppo terna Canino - Tuscania
- Elettrodotto esistente
- Potenziamento elettrodotto esistente 150kV Montalto - Canino

Beni del Patrimonio Naturale

sic_001	Zone a conservazione speciale Sit di interesse comunitario	Direttiva Comunitaria 92/43/CEE (Habitat) Bonola GPL 02/04/2000
sna_001	Zone a conservazione speciale Sit di interesse nazionale	
sir_001	Zone a conservazione speciale Sit di interesse regionale	
zps_001	Zone a protezione speciale (Conservazione uccelli selvatici)	Direttiva Comunitaria 79/409/CEE GPL 02/04/2000 DGR 651 del 18/07/2006
apu_001	Ambiti di protezione delle attività venatorie (APV) Bandita: ZAC, ZRC, RC	L.R. 02/05/1995 n. 17 DCR 394/01/1998 n. 450
cf_001	Oasi faunistiche incluse nell'elenco ufficiale delle Aree Protette	Conferenza Stato-Regioni Delibera 20/07/2000 - 5° agosto 2003
zci_001	Zone a conservazione indiretta	
sp_001	Schema del Piano Regionale dei Parchi Aree	Art. 48 L.R. 29/1997 DGR 1119/1997 DGR 1100/2002
sp_001	Schema del Piano Regionale dei Parchi Perimetri	
clc_001	Piccoli corpi, aree nude (Carta dell'Uso del Suolo)	Carta dell'uso del suolo (1999)
	Reticolo idrografico	Intesa Stato-Regioni CTR 1:10.000
geo_001	Geositi (ambiti geologici e geomorfologici) Aree	Direzione Regionale Culturale
geo_001	Geositi (ambiti geologici e geomorfologici) Perimetri	
bsl_001	Filari alberature	

Beni del Patrimonio Culturale

bpu_001		Beni della Lista del patrimonio mondiale dell'UNESCO (siti culturali)	Convenzione di Parigi 1972 Legge di ratifica 184 del 06/04/1977
ara_001	SISTEMA DELL'INSEDIAMENTO STORICO DIFFUSO	Beni del patrimonio archeologico Aree	Art. 10 D.Lgs 42/2004
arp_001		Beni del patrimonio archeologico Perimetri - fascia di rispetto 100 mt.	
ca_001		Centri antichi, necropoli, abitati	"Forma Italiae" Istituto Geografico Nazionale Istituto di Topografia Antica dell'Università di Roma "Carta Archeologica" , Prof. Dessau-Lugli
va_001		Visibilità antica Fascia di rispetto 50 mt.	
tam_001	SISTEMA DELL'INSEDIAMENTO STORICO DIFFUSO	Beni del patrimonio monumentale (storico e architettonico) Aree	Art. 10 D.Lgs. 42/2004
spm_001		Beni del patrimonio monumentale (storico e architettonico) Perimetri - fascia di rispetto 100 mt.	
pv_001		Parchi, giardini e ville storiche	Art. 15 L.R. 24/1998 Art. 60 co. 2 L.R. 38/1999
vs_001		Visibilità e infrastrutture storiche	Art. 60 co. 2 L.R. 38/1999
sac_001		Beni areali	Art. 60 co. 2 L.R. 38/1999 L.R. 88/1982
spc_001		Beni puntuali Fascia di rispetto 100 mt.	
cc_001	SISTEMA DELL'INSEDIAMENTO CONTEMPORANEO	Beni areali	Carta dell'Uso del Suolo (1999)
cc_001		Beni puntuali Fascia di rispetto 100 mt.	
ic_001		Beni lineari Fascia di rispetto 100 mt.	
cp_001		Visibilità di grande comunicazione	
ca_001		Ferrovie	L.R. 27 del 2011/2001
cf_001		Grandi infrastrutture (aeroporti, porti e centri intermodali)	
		Tessuto urbano	Carta dell'Uso del Suolo (1999)
		Aree ricreative interne al tessuto urbano (parchi, ville, aree sportive, campeggi, etc.)	

Ambiti prioritari per i progetti di conservazione, recupero, riqualificazione, gestione e valorizzazione del paesaggio regionale

Art. 143 D.Lgs. 42/2004

pac_001	VISUALI	Punti di vista	Art. 31 lett a) l.R. 24/1998
		Percorsi panoramici	
	AREE ARCHEOLOGICHE	Parchi archeologici e culturali	Art. 31 lett b) l.R. 24/1998
		Sistema agrario a carattere permanente	Art. 31 lett c) l.R. 24/1998
	AREE DI DISSESTO IDROGEOLOGICO	Aree con fenomeni di traslocamenti fondiari e processi erosionali diffusi	Art. 31 lett e) l.R. 24/1998
		Discariche, depositi, cave	

Tav.D - "Area oggetto di intervento" scala 1: 25.000

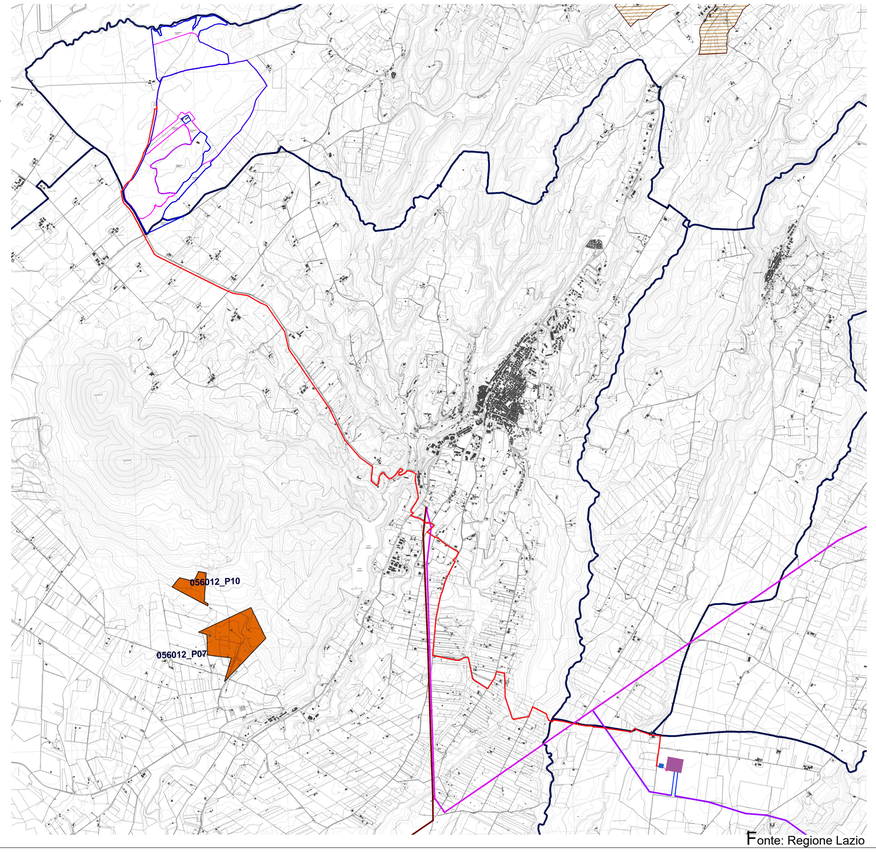

Fonte: Regione Lazio

Legenda progetto

- Perimetro delle particelle compromesse
- Area di intervento

Connessioni

- Cavidotti MT - da impianto a SEU
- Cavidotti AT -Verso SE
- Stazione elettrica - SE
- Stazione utente di elevazione
- Raccordi di connessione
- Elettrodotto previsto dal piano di sviluppo terna Canino - Tuscania
- Elettrodotto esistente
- Potenziamento elettrodotto esistente 150kV Montalto - Canino

- accolta - parzialmente accolta, con prescrizione
- accolta - parzialmente accolta, senza prescrizione

DOTTORE AGRONOMO DI PRIMA FASCIA DR. ANGELO SAVERIO SANDRI N. 774 AP. PROV. MATERA

REGIONE LAZIO

COMUNE DI CELLERE (VT)

Progettazione della Centrale Solare "Energia dell'olio " da 88.200 kWp

Proponente: PACIFICO

Pacifico Berillo s.r.l.
Piazza Walther-von-der-Vogelweide,8 - 39100 (BZ)

Investitore agricolo superintensivo : OXY CAPITAL ADVISORS

OXY CAPITAL ADVISORS S.R.L.
Via A. Bertani, 6 - 20154 Milano - Italia

Partner: OLIO DANTE

Progettazione: progetto verde studio di architettura del paesaggio; AEDES GROUP ENGINEERING; MARE RINNOVABILI

Titolo: Tracciato elettrodotto e sottostazione su PTPR - C.03

N° Elaborato: 75

Cod: Tav_PT_18

Scala: 1: 25.000

Progetto dell'inserimento paesaggistico e mitigazione

Progettista:
Agr. Fabrizio Cembalo Sambiase
Arch. Alessandro Visalli

Collaboratori:
Urb. Patrizia Ruggiero
Arch. Anna Manzo

Coordinamento:
Arc. Riccardo Festa

Progettazione elettrica e civile

Progettista:
Ing. Rolando Roberto
Ing. Marco Balzano

Collaboratori:
Ing. Simone Bonacini
Ing. Claudio Roberto

Progettazione livello sub-impianto

Progettista:
Agr. Giuseppe Rubino

Consulenza geologia
Geol. Gaetano Ciccarelli

Consulenza archeologia
Archeol. Concetta Rita Ciccarelli

Consulenza Impianistica
Ing. Salvatore Scicchitano

Tipo di progetto:
- ○ RILIEVO
- ○ PRELIMINARE
- ● DEFINITIVO
- ○ ESECUTIVO

ORDINE DEGLI INGEGNERI DELLA PROVINCIA DI NAPOLI N. 10121 — Dott. Ing. Salvatore Scicchitano

Rev.	descrizione	data	formato	elaborato da	controllato da	approvato da
00		Novembre 2021	A0+	Patrizia Ruggiero	Alessandro Visalli	Fabrizio Cembalo Sambiase
01	Nuova consegna	Aprile 2023	A0	Patrizia Ruggiero	Alessandro Visalli	Fabrizio Cembalo Sambiase
02	Modifica posizione SE integrazione volontaria	Novembre 2023	A0	Patrizia Ruggiero	Alessandro Visalli	Fabrizio Cembalo Sambiase
03						