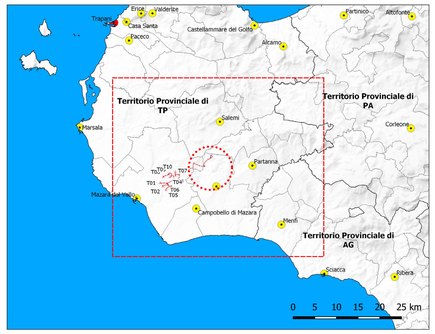


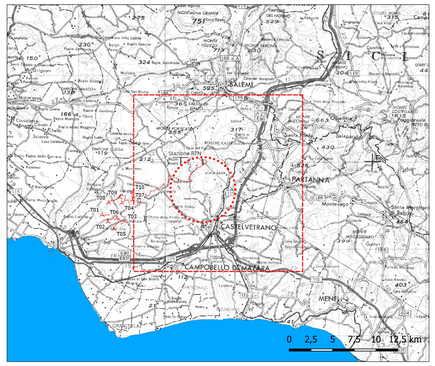


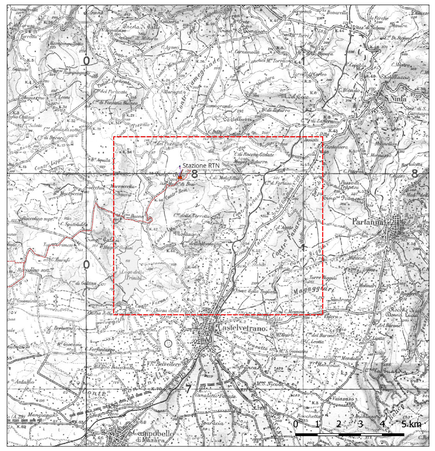


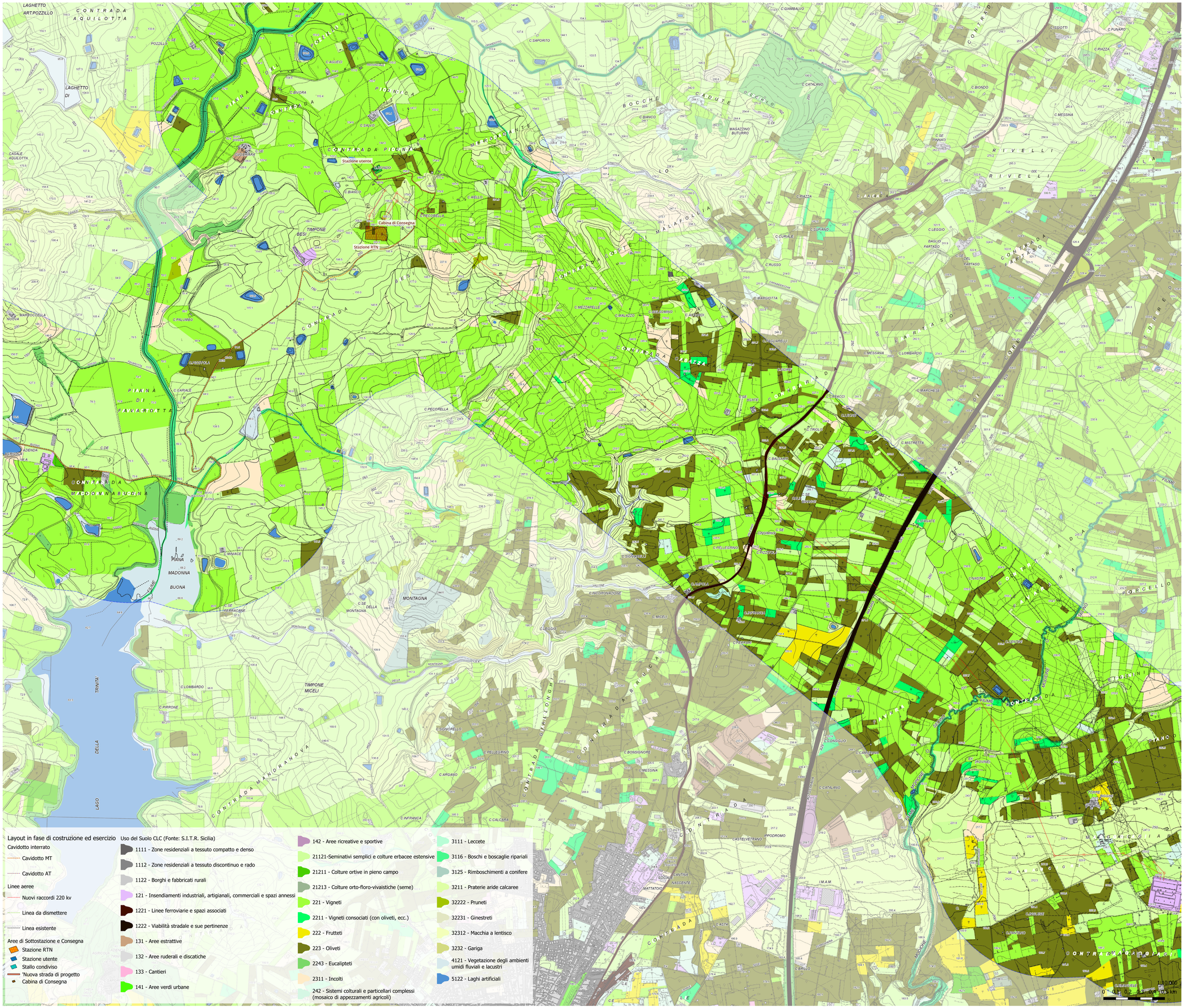


Layout in fase di costruzione ed esercizio

Cavidotto interrato
- Cavidotto MT
- Cavidotto AT

Linee aeree
- Nuovi raccordi 220 kv
- Linea da dismettere
- Linea esistente

Aree di Sottostazione e Consegna
- Stazione RTN
- Stazione utente
- Stallo condiviso
- Nuova strada di progetto
- Cabina di Consegna

Uso del Suolo CLC (Fonte: S.I.T.R. Sicilia)
- 1111 - Zone residenziali a tessuto compatto e denso
- 1112 - Zone residenziali a tessuto discontinuo e rado
- 1122 - Borghi e fabbricati rurali
- 121 - Insendiamenti industriali, artigianali, commerciali e spazi annessi
- 1221 - Linee ferroviarie e spazi associati
- 1222 - Viabilità stradale e sue pertinenze
- 131 - Aree estrattive
- 132 - Aree ruderali e discatiche
- 133 - Cantieri
- 141 - Aree verdi urbane
- 142 - Aree ricreative e sportive
- 21121-Seminativi semplici e colture erbacee estensive
- 21211 - Colture ortive in pieno campo
- 21213 - Colture orto-floro-vivaistiche (seme)
- 221 - Vigneti
- 2211 - Vigneti consociati (con oliveti, ecc.)
- 222 - Frutteti
- 223 - Oliveti
- 2243 - Eucalipteti
- 2311 - Incolti
- 242 - Sistemi colturali e particellari complessi (mosaico di appezzamenti agricoli)
- 3111 - Leccete
- 3116 - Boschi e boscaglie ripariali
- 3125 - Rimboschimenti a conifere
- 3211 - Praterie aride calcaree
- 32222 - Pruneti
- 32231 - Ginestreti
- 32312 - Macchia a lentisco
- 3232 - Gariga
- 4121 - Vegetazione degli ambienti umidi fluviali e lacustri
- 5122 - Laghi artificiali

COMMITTENTE

GRV Green Resources Value

GRV WIND VIGNALE S.R.L.
Via Durini, 9 Tel. +39.02.50043159
20122 Milano
PEC: grvwindvignale@legalmail.it

PROGETTISTI

SCM INGEGNERIA

SCM Ingegneria S.r.l.
Via Carlo del Croix, 55
Tel. +39 0831 728955 7
72022, Latiano (BR)
Mail: info@scmingegneria.com

*Team di Prog. Ambientale*
agr. Ornella Riccobono
geol. Rosario Fria
geol. Nicola Rignat
agr. Corrado Castello

DOTT. AGR. RICCOBONO ORNELLA
Albo Agronomi Brindisi n. 1

DOTT. GEOL. FRIA ROSARIO
Albo Geologi Lecce n. 1

Ordine dei Dottori Agronomi e Dottori Forestali della Provincia di Brindisi

REGIONE SICILIA
Regione Sicilia | Provincia di Trapani | Comune di Mazara del Vallo | Comune di Castelvetrano | Comune di Santa Ninfa

PROGETTO

PROGETTO DEFINITIVO PER LA REALIZZAZIONE DI UN PARCO EOLICO DENOMINATO "*VIGNALE*" COMPOSTO DA 10 AEROGENERATORI DA 7,2 MW, PER UNA POTENZA COMPLESSIVA DI 72,0 MW SITO NEL COMUNE DI MAZARA DEL VALLO (TP) ED OPERE CONNESSE INDISPENSABILI NEI COMUNI DI CASTELVETRANO E SANTA NINFA (TP)

ELABORATO

| Titolo: | Tav. / Doc: |
|---|---|
| Analisi componente Suolo - Uso del Suolo (Area SSE) | SIA04.5.2 |
| Codice elaborato: EOMZRD-A | Formato: 1.189 x 841 |

| REV. | DATA | DESCRIZIONE | ELABORAZIONE | VERIFICA | APPROVAZIONE |
|---|---|---|---|---|---|
| 0 | NOVEMBRE 2023 | EMESSO PER AUTORIZZAZIONE | OM/IG | SCM | GRVALUE |