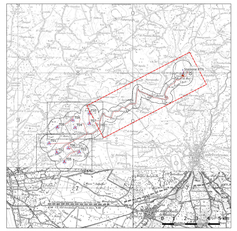

Interferenze sistema naturale valutate
Cavidotto e tipologia di intervento
Scavo a sez. obbligata
T.O.C.
Aerogeneratori
Layout fase di esercizio
Piazzola di esercizio
Nuove strade in progetto
Strade esistenti da adeguare
Layout fase di cantiere
Piazzole temporanee di cantiere
Stoccaggio pale
Strade temporanee di cantiere
Ampliamenti temporanee di cantiere
Linee aeree
Nuovi raccordi 220 kv
Linea esistente
Aree di Sottostazione e Consegna
Stazione RTN
Stazione utente
Stallo condiviso
*Nuova strada di progetto
Cabina di Consegna

COMMITTENTE	GRV WIND VIGNALE S.R.L. Via Fiuggi, 8 20122 Milano PEC: grvwindvignale@legmail.it Tel. +39.02.50942229
PROGETTISTA	SCM Ingegneria S.r.l. Via Fiuggi, 8 - 00187 Roma Tel. +39.06.91.100.600 - Fax 06.91.100.601 CSQ1 Latina 0001 Mail: info@scmingegneria.it Dottori di Prog. Ambientale dott. Angelo Rizzo dott. Michele Rizzo geol. Nicola Ragnal dr. Tonino Cardillo

Regione Sicilia | Provincia di Trapani | Comune di Mazara del Vallo | Comune di Castelvetrano | Comune di Santa Ninfa

TITOLO	PROGETTO DEFINITIVO PER LA REALIZZAZIONE DI UN PARCO EOLICO DENOMINATO "VISINALI" COMPOSTO DA 11 AEROGENERATORI DA 7,2 MW PER UNA POTENZA COMPLESSIVA DI 72,0 MW SITO NEL COMUNE DI MAZARA DEL VALLO (TP) ED OPERE CONNESSE INDISPENSABILI NEI COMUNI DI CASTELVETRANO E SANTA NINFA (TP)
OGGETTO	Analisi aree a qualità ambientale e delle interferenze col paesaggio naturale e rurale — Tav. / Doc. RCP06.3.3
Codice elaborato	EOMZR0-P — Formato 2.239 x 841

REV.	DATA	DESCRIZIONE	ELABORAZIONE	VERIFICA	APPROVAZIONE
0	NOVEMBRE 2021	EMESSO PER AUTORIZZAZIONE	ENJOS	SCM	GRV-VLE
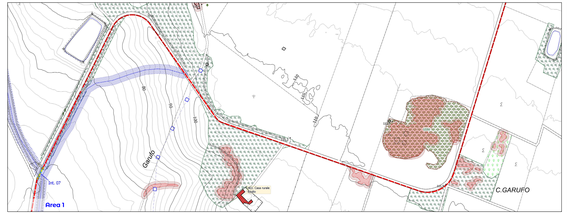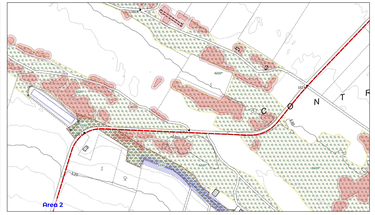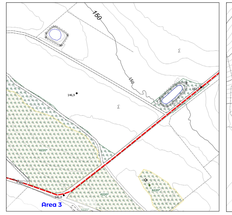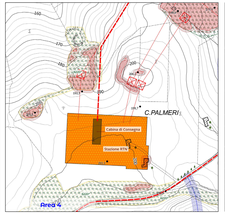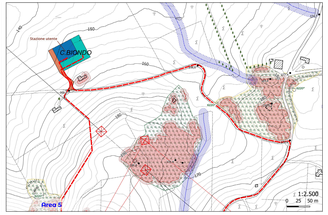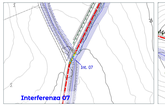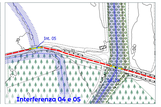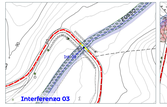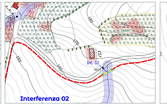
Beni storico architettonici e archeologici
Aree di interesse archeologico
Beni isolati non vincolati
Singolarità arboree del Paesaggio
filare
muri a secco
alberi isolati
Fascia di rispetto corsi d'acqua (10 mt)
Fascia di rispetto cumuli e rocce nude (5 mt)
Cumuli di pietre e roccia nuda
Carta degli Habitat
5320 Formazioni basse di euforbie vicino alle scogliere
5330 Arbusteti termo-mediterranei e pre-desertici
6220* Percorsi substeppici di graminacee e piante annue del Thero-Brachypodietea
Carta delle aree naturali rilevate
Praterie, Garigia, Rocce nude, falesie
Pruneti
Rimboschimenti
Macchia e vegetazioni ripariali