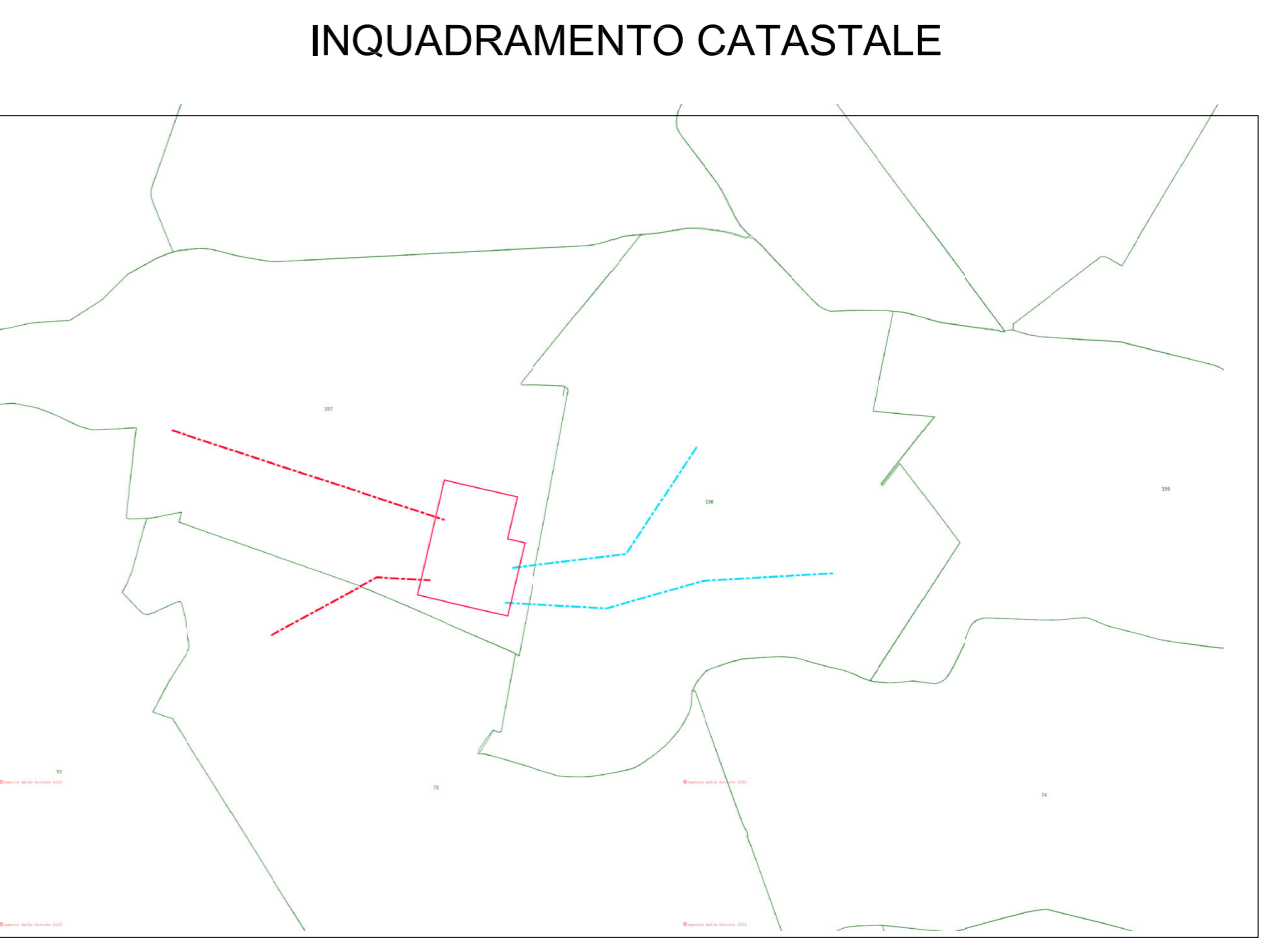



### LEGENDA

- RACCORDI AEREI 380kV
- ASSE NUOVI SOSTEGNI LINEA 380kV
- LINEE AEREE TRATTE DA DEMOLIRE
- LINEE AT ESISTENTI
- AREA STAZIONI ELETTRICHE
- STRADA ACCESSO SE 380/132/36 kV PORTOMAGGIORE
- PISTE OCCUPAZIONE TEMPORANEA PER ACCESSO AI SOSTEGNI E AREE PROVVISORIE DI CANTIERE - SE PORTOMAGGIORE E ELETTRODOTTI 380kV
- VASCA DI LAMINAZIONE E CANALE PER LO SCASRICO
- COMUNE DI PORTOMAGGIORE - FOGLIO 157
- COMUNE DI PORTOMAGGIORE - FOGLIO 158
- COMUNE DI ARGENTA - FOGLIO 73




  
*Flavio Baffi*

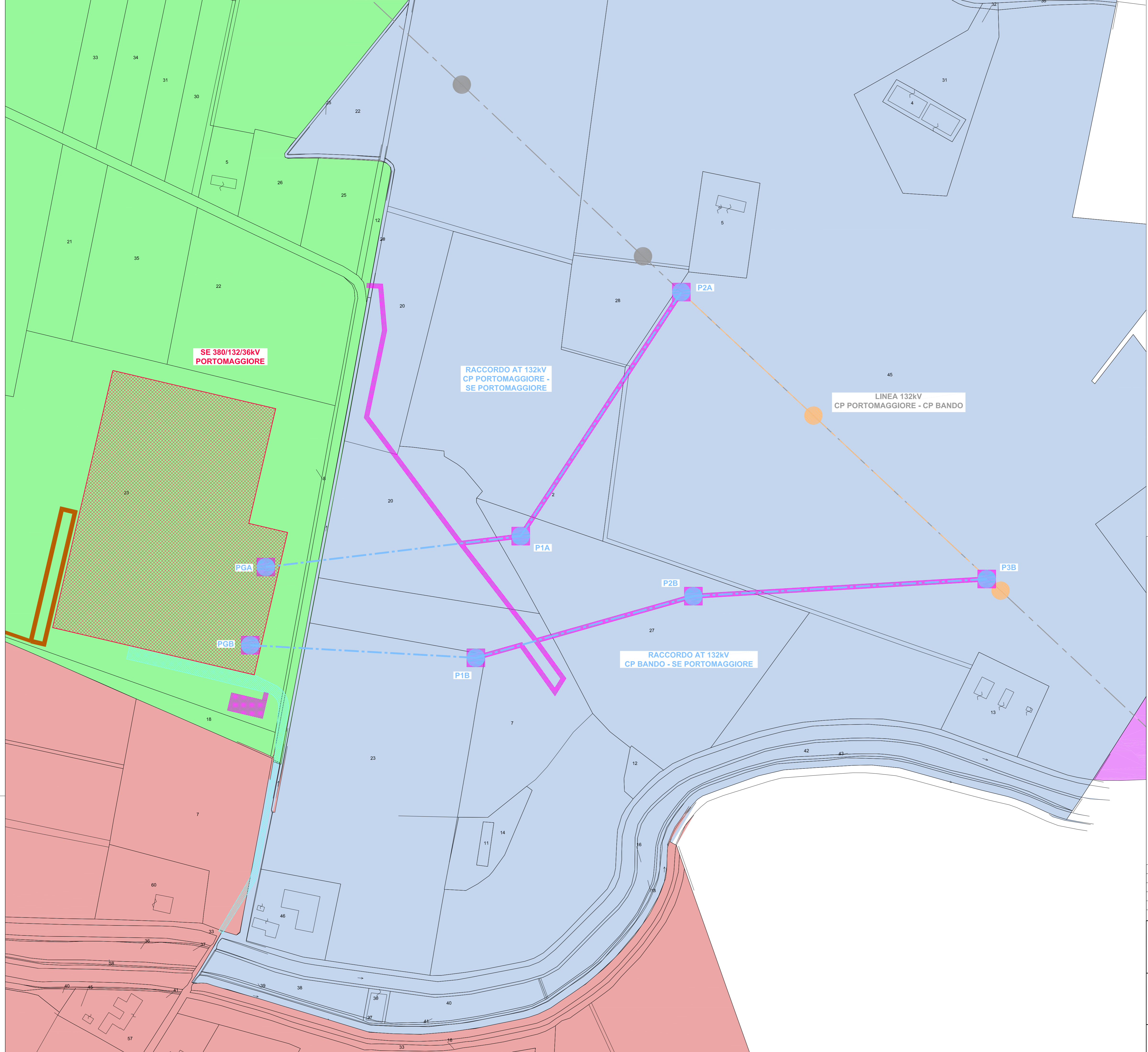
REVISIONE	DATA	ELABORATO	VERIFICATO	APPROVATO	DESCRIZIONE
C	20.1.2023	099	013	093	Emissione come da commenti Terna 20.1.2023
B	16.11.2022	097	013	093	Integrazioni osservazioni Terna
A	13.9.2022	097	013	093	Emissione per autorizzazione

	SE 380/132/36 kV PORTOMAGGIORE
---------------------------------------------------------------------------------------	--------------------------------

<b>BRULLI</b> trasmissione	TITOLO PLANIMETRIA CATASTALE CON PISTE DI CANTIERE
-------------------------------	----------------------------------------------------------

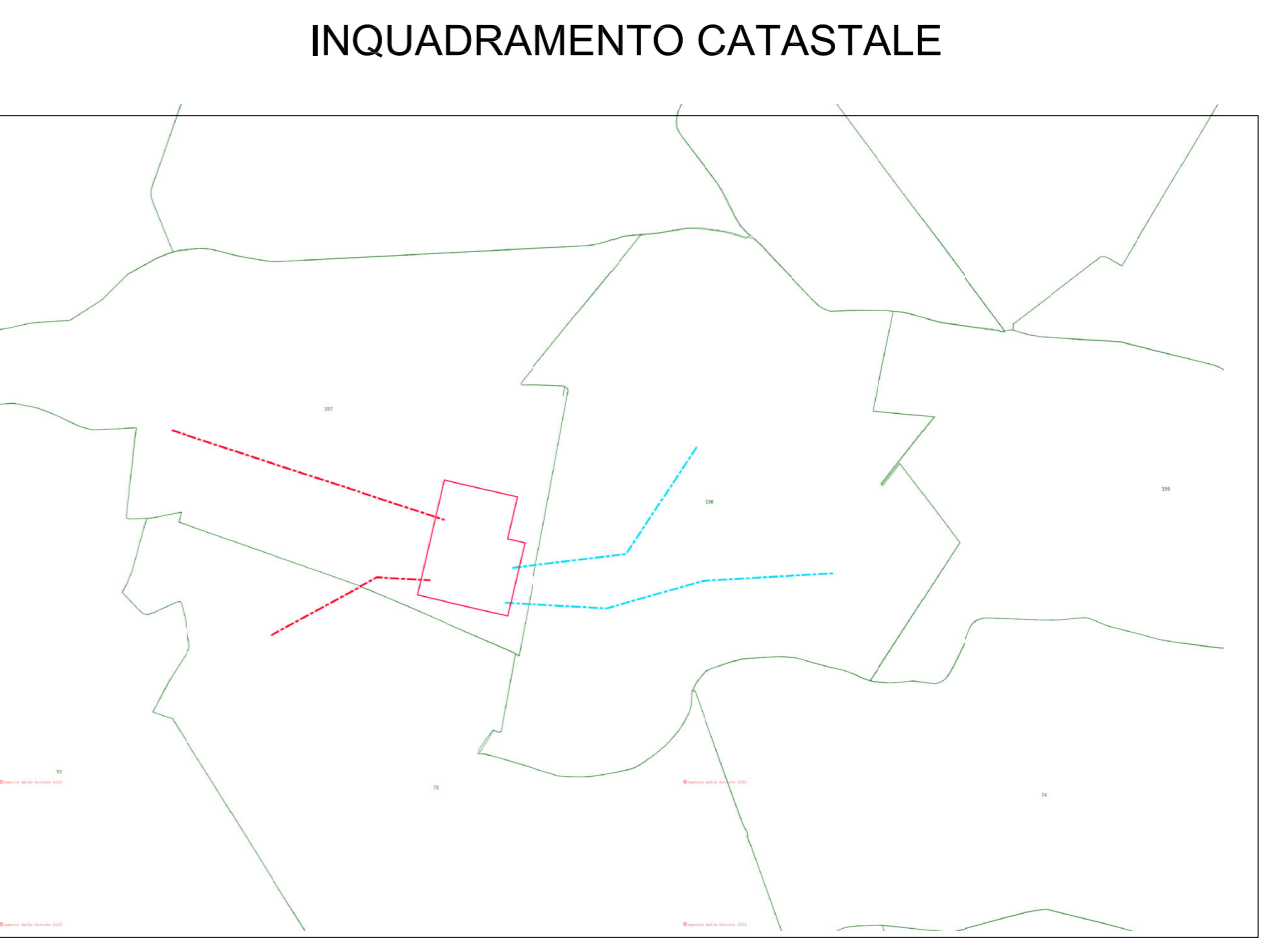
SCALA 1:2.000	FORMATO A1	FOGLIO / DI 1 / 2	N. DOCUMENTO <b>4 8 4 2 7 C</b>
------------------	---------------	----------------------	------------------------------------





### LEGENDA

- RACCORDI AEREI 132kV
- ASSE NUOVI SOSTEGNI LINEA 132kV
- LINEE AEREE TRATTE DA DEMOLIRE
- LINEE AT ESISTENTI
- AREA STAZIONI ELETTRICHE
- STRADA ACCESSO SE 380/132/36 kV PORTOMAGGIORE
- PISTE OCCUPAZIONE TEMPORANEA PER ACCESSO AI SOSTEGNI E AREE PROVVISORIE DI CANTIERE - SE PORTOMAGGIORE E ELETTRODOTTI 132kV
- VASCA DI LAMINAZIONE E CANALE PER LO SCARICO
- COMUNE DI PORTOMAGGIORE - FOGLIO 157
- COMUNE DI PORTOMAGGIORE - FOGLIO 158
- COMUNE DI PORTOMAGGIORE - FOGLIO 159
- COMUNE DI ARGENTA - FOGLIO 73




  
*Luca Baffoni*

REVISIONE	DATA	ELABORATO	VERIFICATO	APPROVATO	DESCRIZIONE
C	20.01.2023	099	013	093	Emissione come da commenti Tema 20.01.2023
B	16.11.2022	097	013	093	Integrazioni osservazioni Tema
A	13.9.2022	097	013	093	Emissione per autorizzazione

	<b>SE 380/132/36 kV PORTOMAGGIORE</b>
---------------------------------------------------------------------------------------	---------------------------------------

<b>BRULLI</b> trasmissione	<b>PLANIMETRIA CATASTALE          CON PISTE DI CANTIERE</b>
-------------------------------	-----------------------------------------------------------------

SCALA	FORMATO	FOGLIO / DI	N. DOCUMENTO
1:2.000	A1	2/2	<b>4 8 4 2 7 C</b>