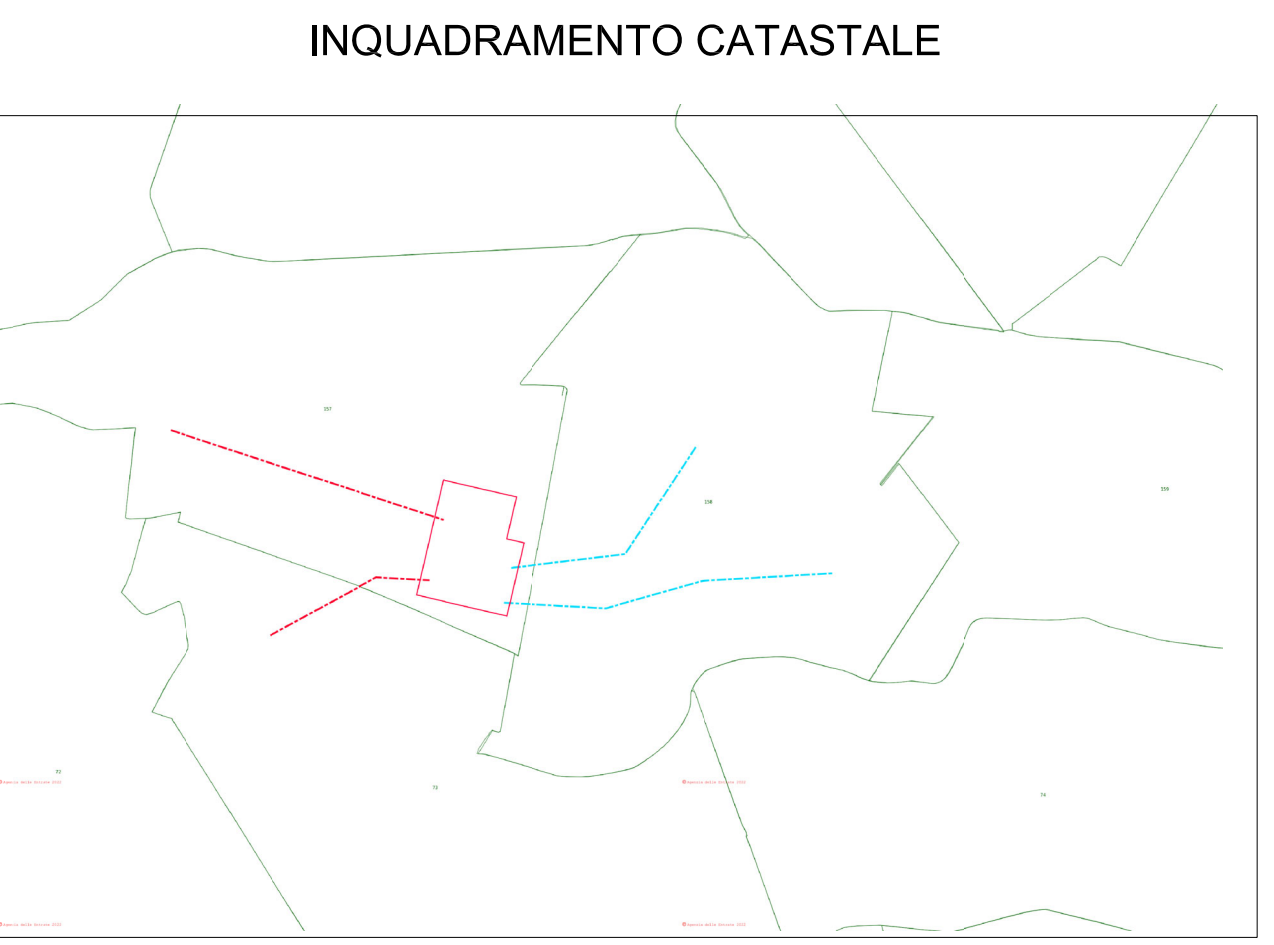


LEGENDA

- - - RACCORDI AEREI 380kV
- ASSE NUOVI SOSTEGNI LINEA 380kV
- - - LINEE AEREE TRATTE DA DEMOLIRE
- - - LINEE AT ESISTENTI
- AREA STAZIONI ELETTRICHE
- STRADA ACCESSO SE 380/132/36 kV PORTOMAGGIORE
- AREA POTENZIALMENTE IMPEGNATA SE 380/132/36 kV PORTOMAGGIORE
- VASCA DI LAMINAZIONE E CANALE PER LO SCARICO
- COMUNE DI PORTOMAGGIORE - FOGLIO 157
- COMUNE DI PORTOMAGGIORE - FOGLIO 158
- COMUNE DI ARGENTA - FOGLIO 73



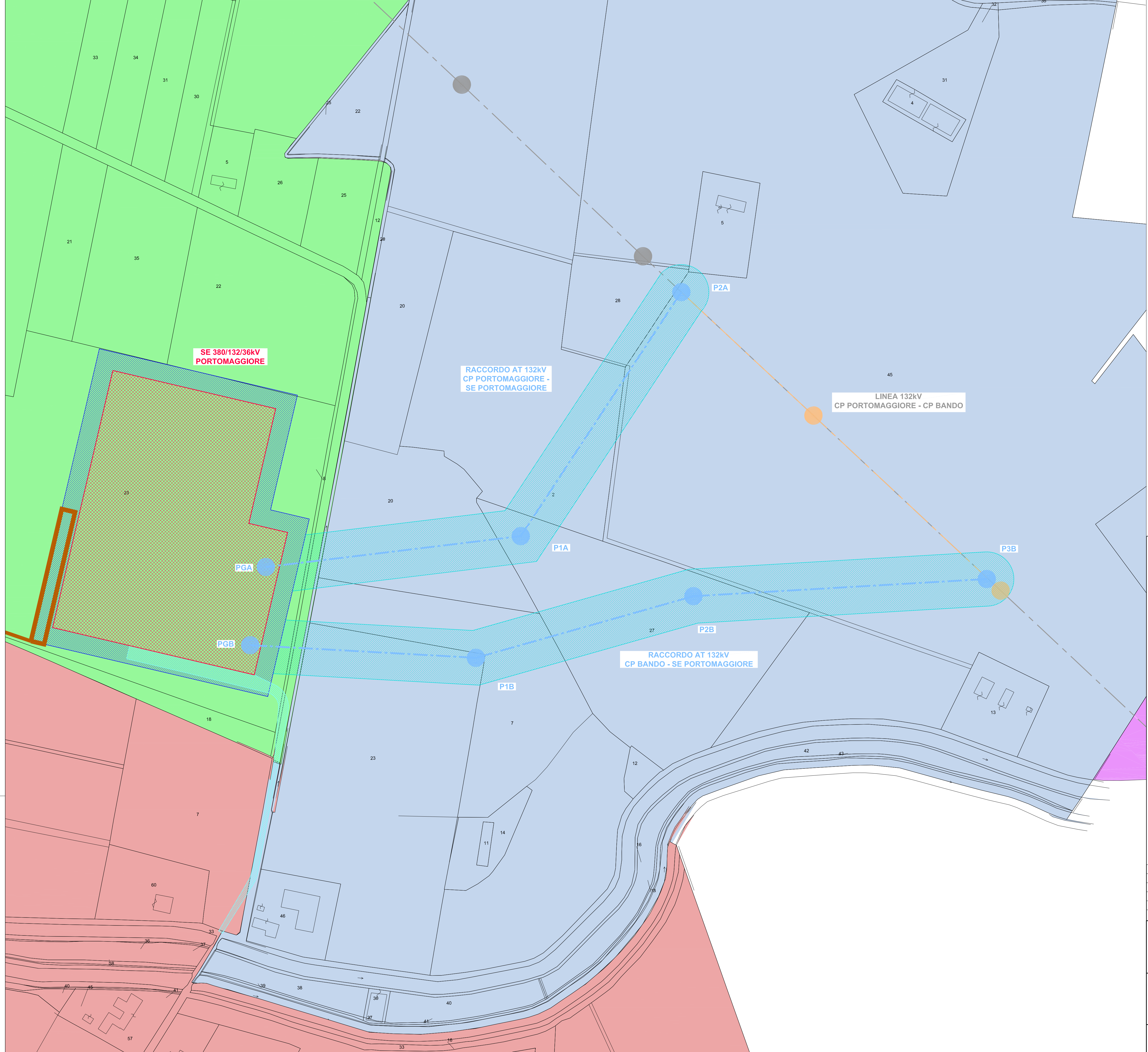


Luca Baffoni

C	20.1.2023	099	013	093	Emissione come da commenti Terna 20.1.2023
B	16.11.2022	097	013	093	Emissione come da commenti Terna 15.11.2022
A	13.9.2022	097	013	093	Emissione per autorizzazione

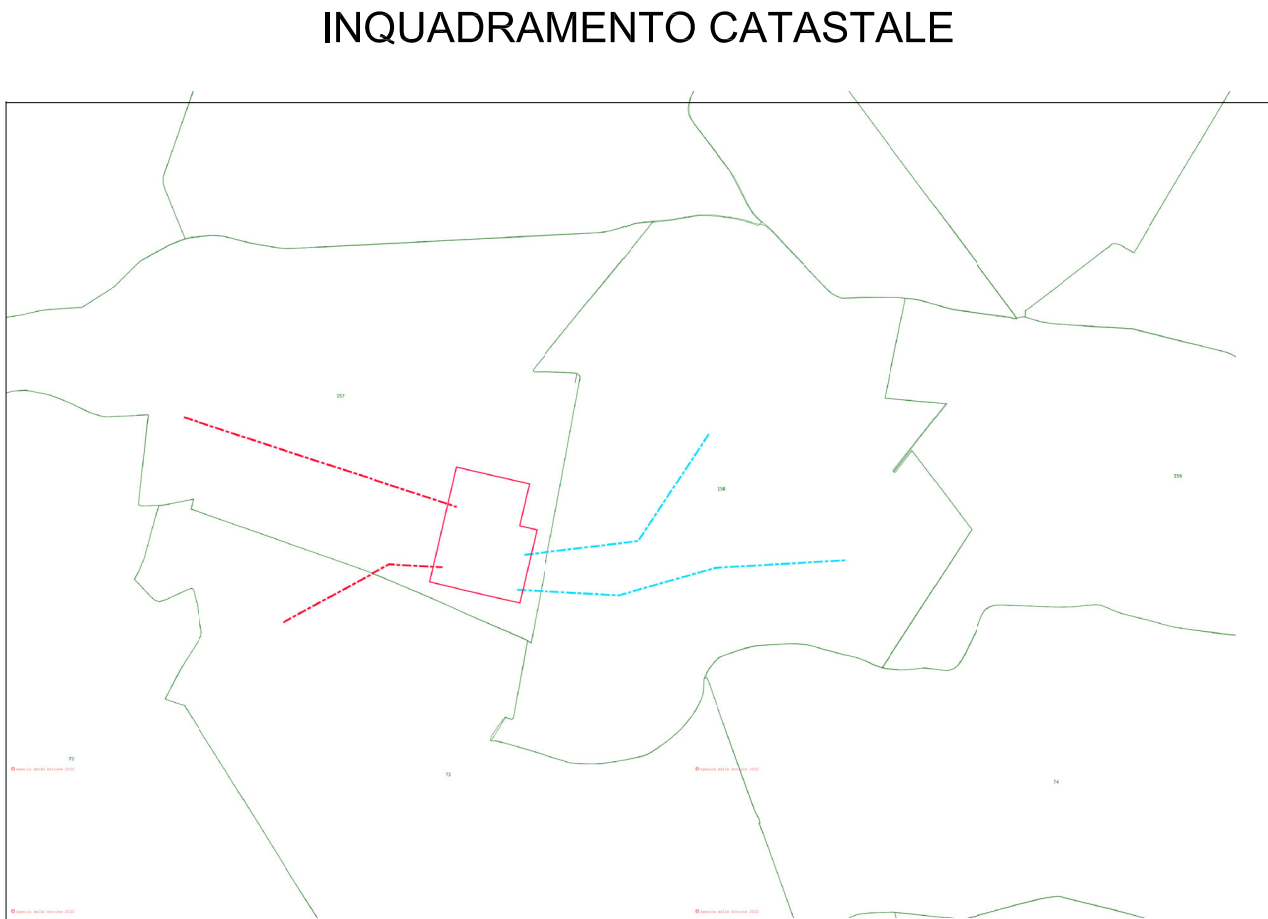
REVISIONE	DATA	ELABORATO	VERIFICATO	APPROVATO	DESCRIZIONE		
<table style="width: 100%;"> <tr> <td style="width: 70%;">  BRULLI trasmissione </td> <td style="width: 30%;"> IMPIANTO SE 380/132/36 kV PORTOMAGGIORE TITOLO PLANIMETRIA CATASTALE CON AREA POTENZIALMENTE IMPEGNATA </td> </tr> </table>						 BRULLI trasmissione	IMPIANTO SE 380/132/36 kV PORTOMAGGIORE TITOLO PLANIMETRIA CATASTALE CON AREA POTENZIALMENTE IMPEGNATA
 BRULLI trasmissione	IMPIANTO SE 380/132/36 kV PORTOMAGGIORE TITOLO PLANIMETRIA CATASTALE CON AREA POTENZIALMENTE IMPEGNATA						

SCALA 1:2.000	FORMATO A1	FOGLIO / DI 1 / 2	N. DOCUMENTO 4 8 4 2 6 C
------------------	---------------	----------------------	------------------------------------



LEGENDA


	RACCORDI AEREI 132kV
	ASSE NUOVI SOSTEGNI LINEA 132kV
	LINEE AEREE TRATTE DA DEMOLIRE
	LINEE AT ESISTENTI
	AREA STAZIONI ELETTRICHE
	STRADA ACCESSO SE 380/132/36 kV PORTOMAGGIORE
	AREA POTENZIALMENTE IMPEGNATA ELETTRODOTTI AT 132kV
	VASCA DI LAMINAZIONE E CANALE PER LO SCARICO
	COMUNE DI PORTOMAGGIORE - FOGLIO 157
	COMUNE DI PORTOMAGGIORE - FOGLIO 158
	COMUNE DI PORTOMAGGIORE - FOGLIO 159
	COMUNE DI ARGENTA - FOGLIO 73






Luca Baffoni

REVISIONE	DATA	ELABORATO	VERIFICATO	APPROVATO	DESCRIZIONE
C	20.1.2023	099	013	093	Emissione come da commenti Terna 20.1.2023
B	16.11.2022	097	013	093	Emissione come da commenti Terna 15.11.2022
A	13.9.2022	097	013	093	Emissione per autorizzazione

	SE 380/132/36 kV PORTOMAGGIORE
---	--------------------------------

	TITOLO PLANIMETRIA CATASTALE CON AREA POTENZIALMENTE IMPEGNATA
---	--

SCALA	FORMATO	FOGLIO / DI	N. DOCUMENTO
1 : 2.000	A1	2 / 2	4 8 4 2 6 C