

REGIONE BASILICATA**PROVINCIA DI POTENZA****COMUNE DI BANZI**

Denominazione impianto:

"Piano Madama Giulia"

Ubicazione:

**Comune di Banzi (PZ)
Località Piano Madama Giulia**

Fogli: vari

Particelle: varie

PROGETTO DEFINITIVO

di un parco eolico composto da n.10 aerogeneratori da 4MW per una potenza complessiva pari a 40 MW, da ubicarsi in agro del comune di Banzi (PZ) in località "Piano Madama Giulia", delle opere connesse e delle infrastrutture indispensabili ricadenti nei comuni di Banzi (PZ) e Genzano di Lucania (PZ).

PROPONENTE

**CUBICO EDO S.R.L.**

Via Alessandro Manzoni n.43
20121 Milano (MI)
Partita IVA: 12914340968
Indirizzo PEC: cubicoedo@legalmail.it

ELABORATO

COROGRAFIA DEI BACINI IDROGRAFICITav. n° **A.16.a.12**

Scala

Aggiornamenti	Numero	Data	Motivo	Eseguito	Verificato	Approvato
	Rev 0	Ottobre 2023	Istanza VIA art.23 D.Lgs 152/06 – Istanza Autorizzazione Unica art.12 D.Lgs 387/03		OTT. GIANCRISTIANO	ING. FORGIONE

IL PROGETTISTA

Dott. Ing. Donato Forgione

Via Raiale n.110/Bis

65128 PESCARA (PE)

Ordine degli Ingegneri di Pescara n. 1814

Email: donatoforgione@yahoo.it

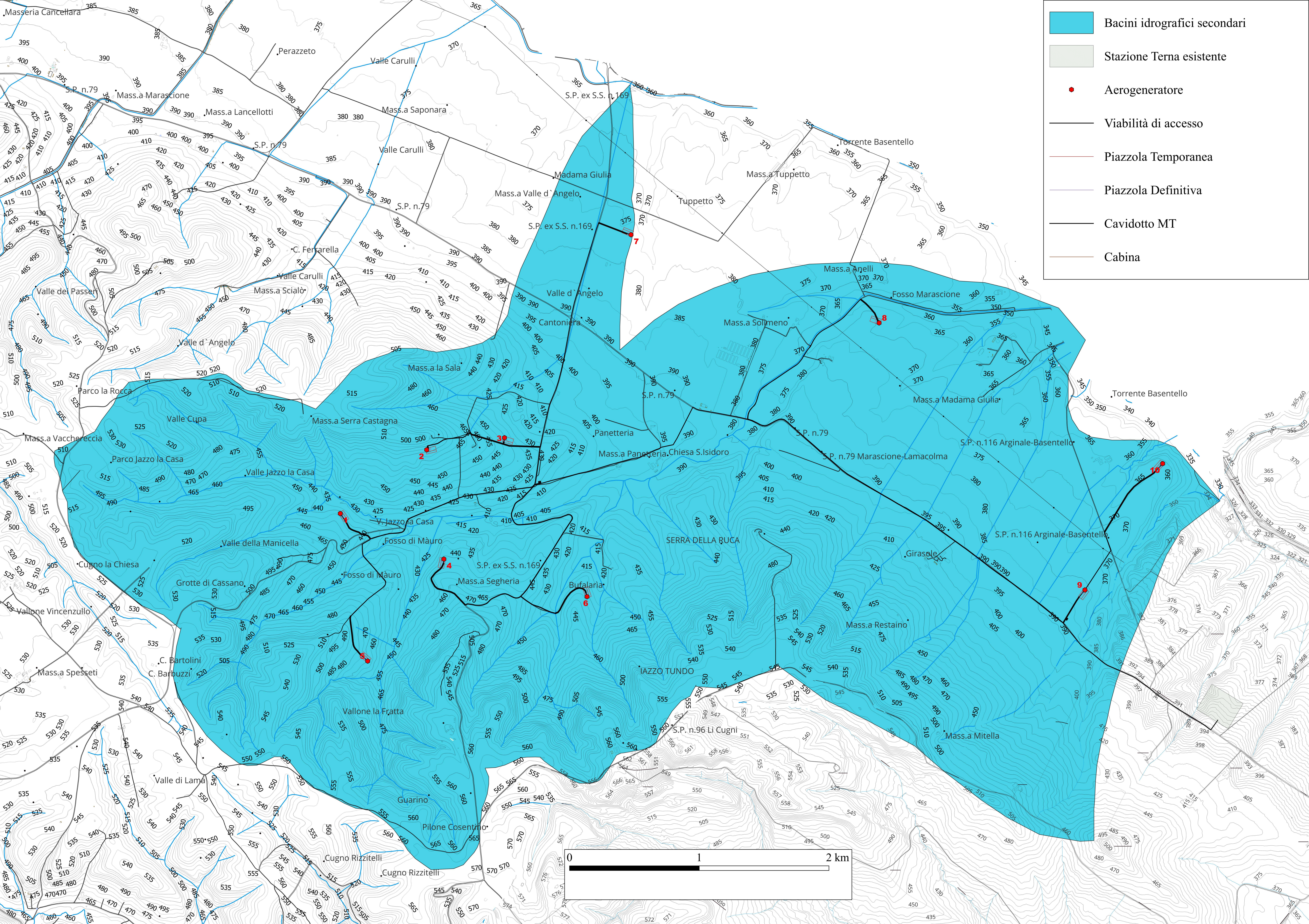
Tel.: 3461042487











Il Geologo
Dr. Franchino Giancristiano Ordine dei
Geologi di BASILICATA n. 304
cell. 3470376946



Spazio riservato agli Enti



-  Bacini idrografici secondari
-  Stazione Terna esistente
-  Aerogeneratore
-  Viabilità di accesso
-  Piazzola Temporanea
-  Piazzola Definitiva
-  Cavidotto MT
-  Cabina

