

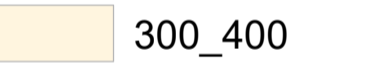

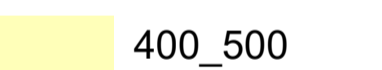

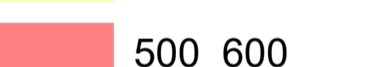











<b>REGIONE BASILICATA</b> 		<b>PROVINCIA DI POTENZA</b> 		<b>COMUNE DI BANZI</b> 	
Denominazione impianto: <b>"Piano Madama Giulia"</b>					
Ubicazione: <b>Comune di Banzi (PZ)</b> <b>Località Piano Madama Giulia</b>		Fogli: vari Particelle: varie			
<p align="center"><b>PROGETTO DEFINITIVO</b></p> <p align="center">di un parco eolico composto da n.10 aerogeneratori da 4MW per una potenza complessiva pari a 40 MW, da ubicarsi in agro del comune di Banzi (PZ) in località "Piano Madama Giulia", delle opere connesse e delle infrastrutture indispensabili ricadenti nei comuni di Banzi (PZ) e Genzano di Lucania (PZ).</p>					
<b>PROPRONENTE</b>  <b>CUBICO EDO S.R.L.</b> Via Alessandro Manzoni n.43 20121 Milano (MI) Partita IVA: 12914340968 Indirizzo PEC: cubicoedo@legalmail.it		ELABORATO: <b>Carta delle Fasce Altimetriche</b> Tav. n° <b>A.17.1.a</b> Scala <b>1 : 15.000</b>			
Aggiornamenti: Rev 0    Ottobre 2023    Istanza VIA art.23 D.Lgs 152/06 - Istanza Autorizzazione Unica art.12 D.Lgs 387/03		Eseguito ING. FORGIONE		Verificato ING. FORGIONE	
Approvato CUBICO EDO SRL		Spazio riservato agli Enti			
IL PROGETTISTA Dott. Ing. Donato Forgione Via Raiale n.110/Bis 65128 PESCARA (PE) Ordine degli Ingegneri di Pescara n. 1814					
					
Tutti i diritti sono riservati, la riproduzione anche parziale del disegno è vietata.					

**Legenda**

 WTG Progetto	<b>Fasce Altimetriche</b>
 Limiti Comunali	 300_400
 Cabina	 400_500
 Cavidotto AT	 500_600
 Cavidotto MT	
 Ingombro rotore	
 Piazzola Definitiva	
 Piazzola Temporanea	
 Viabilità da allargare	
 Viabilità di accesso	
 Allargamento temporaneo	
 Area cantiere	
 SE Esistente	

**SCALA 1 : 15.000**

