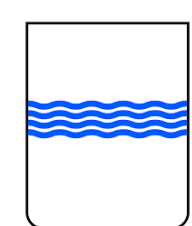






<b>REGIONE BASILICATA</b> 		<b>PROVINCIA DI POTENZA</b> 		<b>COMUNE DI BANZI</b> 	
<b>"Piano Madama Giulia"</b>					
Denominazione impianto:		Comune di Banzi (PZ)		Fogli: vari	
Ubicazione:		Località Piano Madama Giulia		Particelle: varie	
<b>PROGETTO DEFINITIVO</b> di un parco eolico composto da n.10 aerogeneratori da 4MW per una potenza complessiva pari a 40 MW, da ubicarsi in agro del comune di Banzi (PZ) in località "Piano Madama Giulia", delle opere connesse e delle infrastrutture indispensabili ricadenti nei comuni di Banzi (PZ) e Genzano di Lucania (PZ).					
<b>PROPRONTE</b>					
		<b>CUBICO EDO S.R.L.</b> Via Alessandro Manzoni n.43 20121 Milano (MI) Partita IVA: 12914340968 Indirizzo PEC: cubicoedo@legmail.it			
<b>ELABORATO</b>					
Punti di presa + Coni ottici + Vincoli D.Lgs. 42/2004				Tav. n° A.17.19.a Scala 1 : 50.000	
Numero Data Motivo		Eseguito Verificato Approvato		ING. FORNITORE ING. FORNITORE CUBICO EDO S.R.L.	
Rev 0 Ottobre 2023		Istanza VIA art.23 D.Lgs 152/06 - Istanza Autorizzazione Unica art.12 D.Lgs 387/03		ING. FORNITORE ING. FORNITORE CUBICO EDO S.R.L.	
<b>IL PROGETTISTA</b> Dott. Ing. Donato Forgiore Via Riale n.110/Bis 65128 PESCARA (PE) Ordine degli Ingegneri di Pescara n. 1814					
					
Spazio riservato agli Enti					
Tutti i diritti sono riservati, la riproduzione anche parziale del disegno è vietata.					

- Legenda**
- WTG\_point
  - Area Analisi 10km
  - Punti di Presa
  - Limiti Comunali
  - B.P. Area di Notevole interesse pubblico art. 136
  - Tratturi-art10
  - Parchi e riserve\_art142f
  - Aree vincolate\_art136
  - Geostiti
  - Beni\_parchi\_rimembranza\_art136
  - Beni\_paesaggistici\_art142\_i\_zone umide
  - Laghi
  - Laghi-invasi\_art\_142b\_buffer
  - Fiumi-torrenti-Buffer150m
  - Rilievi\_oltre\_1200m
  - Beni\_monumentali\_art\_10Polygon
  - beni\_ARCH-MONUM\_EOL\_buffer1000\_PIEAR
  - Beni\_interesse\_archeologico\_art\_10
  - Beni\_ARCH-MONUM\_EOL\_buffer1000\_PIEAR
  - Alberi\_monumentali\_buffer500
  - Zone ZPS
  - Zone SIC
  - Zone Oasi\_uwf
  - B.P. Area di Notevole interesse pubblico art. 136
  - UCP - area di rispetto rete tratturi
  - UCP - stratificazione insediativa - rete tratturi
  - Fiumi-torrenti-Buffer150m
  - UCP - Aree umide
  - Aree Boscate
  - Parchi e riserve\_art142f
  - Zone ZSC**
  - Siti si rilevanza naturalistica**
  - ZPS
  - ZPS MARE
  - ZPS\_ZSC
  - ZPS\_ZSC MARE
  - ZSC
  - ZSC MARE
  - Zone gravate da usi civici (non validate)
  - UCP - aree a rischio archeologico
  - UCP - area di rispetto - siti storico culturali
  - UCP - stratificazione insediativa - siti storico culturali
  - Beni\_interesse\_archeologico\_art\_10
  - Beni\_ARCH\_FV\_buffer300\_PIEAR

