















REGIONE BASILICATA 		PROVINCIA DI POTENZA 		COMUNE DI BANZI 	
Denominazione impianto: "Piano Madama Giulia"					
Ubicazione: Comune di Banzi (PZ) Località Piano Madama Giulia			Fogli: vari Particelle: varie		
<p align="center">PROGETTO DEFINITIVO</p> <p align="center">di un parco eolico composto da n.10 aerogeneratori da 4MW per una potenza complessiva pari a 40 MW, da ubicarsi in agro del comune di Banzi (PZ) in località "Piano Madama Giulia", delle opere connesse e delle infrastrutture indispensabili ricadenti nei comuni di Banzi (PZ) e Genzano di Lucania (PZ).</p>					
PROPRONENTE 		CUBICO EDO S.R.L. Via Alessandro Manzoni n.43 20121 Milano (MI) Partita IVA: 12914340968 Indirizzo PEC: cubicoedo@legalmail.it			
ELABORATO Carta della Diversità Ambientale				Tav. n° A.17.3.a Scala 1 : 15.000	
Aggiornamenti: Rev 0 Ottobre 2023		Motivo: Istanza VIA art.23 D.Lgs 152/06 – Istanza Autorizzazione Unica art.12 D.Lgs 387/03		Eseguito Verificato Approvato ING. FORGIONE ING. FORGIONE CUBICO EDO SRL	
IL PROGETTISTA Dott. Ing. Donato Forgione Via Raiale n.110/Bis 65128 PESCARA (PE) Ordine degli Ingegneri di Pescara n. 1814				Spazio riservato agli Enti 	
Tutti i diritti sono riservati, la riproduzione anche parziale del disegno è vietata.					

- Legenda**
- Carta della diversità ambientale**
-  Zona Appenninica
 -  Zona Vulcanica
 -  Aree Collinari e Submontane
 -  Aree Depresse Intermontane e Bacini Artificiali
 -  Rete Fluviale
 -  Zona Appenninica
 -  Zona Costiera
 -  Zona Vulcanica
 -  WTG Progetto
 -  Limiti Comunali
 -  Cabina
 -  Cavidotto AT
 -  Cavidotto MT
 -  Ingombro rotore
 -  Piazzola Definitiva
 -  Piazzola Temporanea
 -  Viabilità da allargare
 -  Viabilità di accesso
 -  Allargamento temporaneo
 -  Area cantiere
 -  SE Esistente

