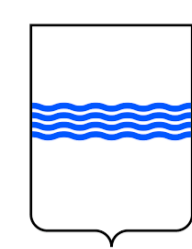






<b>REGIONE BASILICATA</b> 		<b>PROVINCIA DI POTENZA</b> 		<b>COMUNE DI BANZI</b> 															
<b>Denominazione impianto:</b> "Piano Madama Giulia"																			
<b>Ubicazione:</b> Comune di Banzi (PZ) Località Piano Madama Giulia		<b>Fogli:</b> vari Particelle: varie																	
<b>PROGETTO DEFINITIVO</b> di un parco eolico composto da n.10 aerogeneratori da 4MW per una potenza complessiva pari a 40 MW, da ubicarsi in agro del comune di Banzi (PZ) in località "Piano Madama Giulia", delle opere connesse e delle infrastrutture indispensabili ricadenti nei comuni di Banzi (PZ) e Genzano di Lucania (PZ).																			
<b>PROPRONTE:</b>  <b>CUBICO EDO S.R.L.</b> Via Alessandro Manzoni n.43 20121 Milano (MI) Partita IVA: 12914340968 Indirizzo PEC: cubicoedo@legaimail.it																			
<b>ELABORATO:</b> Intervisibilità Stato di Progetto				<b>Tav. n°:</b> A.18.1.a <b>Scala:</b> 1 : 50.000															
<table border="1"> <thead> <tr> <th>Aggiornamenti</th> <th>Numero</th> <th>Data</th> <th>Motivo</th> <th>Eseguito</th> <th>Verificato</th> <th>Approvato</th> </tr> </thead> <tbody> <tr> <td></td> <td>Rev 0</td> <td>Ottobre 2023</td> <td>Istanza VIA art.23 D.Lgs 152/06 – Istanza Autorizzazione Unica art.12 D.Lgs 387/03</td> <td>ING. FORGIORNE</td> <td>ING. FORGIORNE</td> <td>CUBICO EDO S.R.L.</td> </tr> </tbody> </table>						Aggiornamenti	Numero	Data	Motivo	Eseguito	Verificato	Approvato		Rev 0	Ottobre 2023	Istanza VIA art.23 D.Lgs 152/06 – Istanza Autorizzazione Unica art.12 D.Lgs 387/03	ING. FORGIORNE	ING. FORGIORNE	CUBICO EDO S.R.L.
Aggiornamenti	Numero	Data	Motivo	Eseguito	Verificato	Approvato													
	Rev 0	Ottobre 2023	Istanza VIA art.23 D.Lgs 152/06 – Istanza Autorizzazione Unica art.12 D.Lgs 387/03	ING. FORGIORNE	ING. FORGIORNE	CUBICO EDO S.R.L.													
<b>IL PROGETTISTA</b> Dott. Ing. Donato Forgiorne Via Raiale n.110/Bis 65128 PESCARA (PE) Ordine degli Ingegneri di Pescara n. 1814				Spazio riservato agli Enti 															
Tutti i diritti sono riservati. La riproduzione anche parziale del disegno è vietata.																			

### Legenda

- WTG\_point
- Area Analisi 10km
- Limiti Comunali

**SCALA 1 : 50.000**

