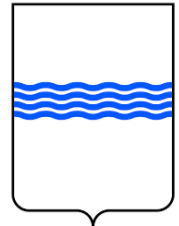






REGIONE BASILICATA 		PROVINCIA DI POTENZA 		COMUNE DI BANZI 															
Denominazione impianto: "Piano Madama Giulia"																			
Ubicazione: Comune di Banzi (PZ) Località Piano Madama Giulia				Fogli: vari Particelle: varie															
PROGETTO DEFINITIVO di un parco eolico composto da n.10 aerogeneratori da 4MW per una potenza complessiva pari a 40 MW, da ubicarsi in agro del comune di Banzi (PZ) in località "Piano Madama Giulia", delle opere connesse e delle infrastrutture indispensabili ricadenti nei comuni di Banzi (PZ) e Genzano di Lucania (PZ).																			
PROPONENTE  CUBICO EDO S.R.L. Via Alessandro Manzoni n.43 20121 Milano (MI) Partita IVA: 12914340968 Indirizzo PEC: cubicoedo@legalmail.it		ELABORATO Carta dei Vincoli D.Lgs 42/2004																	
				Tav. n° A.18.2.b Scala 1 : 50.000															
<table border="1"> <thead> <tr> <th>Aggiornamento</th> <th>Numero</th> <th>Data</th> <th>Motivo</th> <th>Eseguito</th> <th>Verificato</th> <th>Approvato</th> </tr> </thead> <tbody> <tr> <td>Rev 0</td> <td>0</td> <td>Ottobre 2023</td> <td>Istanza VIA art.23 D.Lgs 152/06 – Istanza Autorizzazione Unica art.12 D.Lgs 387/03</td> <td>ING. FIORELLINO</td> <td>ING. FIORELLINO</td> <td>CUBICO EDO S.R.L.</td> </tr> </tbody> </table>						Aggiornamento	Numero	Data	Motivo	Eseguito	Verificato	Approvato	Rev 0	0	Ottobre 2023	Istanza VIA art.23 D.Lgs 152/06 – Istanza Autorizzazione Unica art.12 D.Lgs 387/03	ING. FIORELLINO	ING. FIORELLINO	CUBICO EDO S.R.L.
Aggiornamento	Numero	Data	Motivo	Eseguito	Verificato	Approvato													
Rev 0	0	Ottobre 2023	Istanza VIA art.23 D.Lgs 152/06 – Istanza Autorizzazione Unica art.12 D.Lgs 387/03	ING. FIORELLINO	ING. FIORELLINO	CUBICO EDO S.R.L.													
IL PROGETTISTA Dott. Ing. Donato Forgiore Via Raiale n.110/Bis 65128 PESCARA (PE) Ordine degli Ingegneri di Pescara n. 1814				 Spazio riservato agli Enti															
Tutti i diritti sono riservati, la riproduzione anche parziale del disegno è vietata.																			

- Legenda**
- WTG Progetto
 - Geositi
 - Limiti Comunali
 - Beni_parchi_rimembranza_art136
 - Cabina
 - Beni_paesaggistici_art142_i_zone umide
 - Cavidotto AT
 - Laghi
 - Cavidotto MT
 - Laghi-invasi_art_142b_buffer
 - - - Ingombro rotore
 - Fiumi-torrenti-Buffer150m
 - Piazzola Definitiva
 - Rilievi_oltre_1200m
 - Piazzola Temporanea
 - Beni_monumentali_art_10Polygon
 - Viabilità da allargare
 - beni_ARCH-MONUM_EOL_buffer1000_PIEAR
 - Viabilità di accesso
 - Beni_interesse_archeologico_art_10
 - Allargamento temporaneo
 - Beni_ARCH-MONUM_EOL_buffer1000_PIEAR
 - Area cantiere
 - Alberi_monumentali_buffer500
 - SE Esistente
 - Beni_Paesaggistici_art142g
 - B.P. Area di Notevole interesse pubblico art. 136
 - Zone ZSC
 - Tratturi-art10
 - Zone ZPS
 - Parchi e riserve_art142f
 - Zone SIC
 - Aree_vincolate_art136
 - Zone Oasi_wwf

