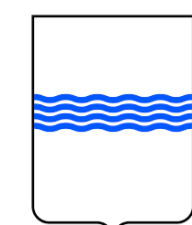



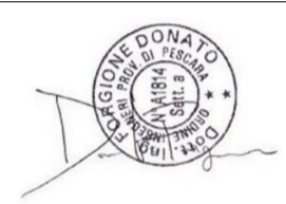


REGIONE BASILICATA 		PROVINCIA DI POTENZA 		COMUNE DI BANZI 	
Denominazione impianto: "Piano Madama Giulia"					
Ubicazione: Comune di Banzi (PZ) Località Piano Madama Giulia				Fogli: vari Particelle: varie	
PROGETTO DEFINITIVO di un parco eolico composto da n.10 aerogeneratori da 4MW per una potenza complessiva pari a 40 MW, da ubicarsi in agro del comune di Banzi (PZ) in località "Piano Madama Giulia", delle opere connesse e delle infrastrutture indispensabili ricadenti nei comuni di Banzi (PZ) e Genzano di Lucania (PZ).					
PROPONENTE  CUBICO EDO S.R.L. Via Alessandro Manzoni n.43 20121 Milano (MI) Partita IVA: 12914340968 Indirizzo PEC: cubicoedo@legalmail.it		ELABORATO Punti di Presa + Vincoli D.Lgs. 42/2004 + Intervisibilità Stato di Progetto			
		Tav. n° A.18.6.b Scala 1 : 50.000			
Aggiornamenti Numero Data Motivo Rev 0 Ottobre 2023 Istanza VIA art.23 D.Lgs 152/06 – Istanza Autorizzazione Unica art.12 D.Lgs 387/03		Eseguito ING. FORGIORNE		Verificato ING. FORGIORNE	
IL PROGETTISTA Dott. Ing. Donato Forgiore Via Raiate n.110/Bis 65128 PESCARA (PE) Ordine degli Ingegneri di Pescara n. 1814				Spazio riservato agli Enti	
<small>Tutti i diritti sono riservati, la riproduzione anche parziale del disegno è vietata.</small>					

- Legenda**
- WTG_point
 - Area Analisi 10km
 - Intervisibilità SDP**
 - Non visibile
 - Visibile
 - Punti di Presa
 - Limiti Comunali
 - B.P. Area di Notevole interesse pubblico art. 136
 - Tratturi-art10
 - Parchi e riserve_art142f
 - Aree vincolate_art136
 - Geostiti
 - Beni_parchi_rimembranza_art136
 - Beni_paesaggistici_art142_i_zone umide
 - Laghi
 - Laghi-invasi_art_142b_buffer
 - Fiumi-torrenti-Buffer150m
 - Rilievi_oltre_1200m
 - Beni_monumentali_art_10Polygon
 - beni_ARCH-MONUM_EOL_buffer1000_PIEAR
 - Beni_interesse_archeologico_art_10
 - Beni_ARCH-MONUM_EOL_buffer1000_PIEAR
 - Alberi_monumentali_buffer500
 - Beni_Paesaggistici_art142g
 - Zone ZSC
 - Zone ZPS
 - Zone SIC
 - Zone Oasi_wwf
 - B.P. Area di Notevole interesse pubblico art. 136
 - UCP - area di rispetto rete tratturi
 - UCP - stratificazione insediativa - rete tratturi
 - Fiumi-torrenti-Buffer150m
 - Beni_Paesaggistici_art142g
 - UCP - Aree umide
 - Aree Boscate
 - Parchi e riserve_art142f
 - Zone ZSC**
 - Siti si rilevanza naturalistica**
 - ZPS
 - ZPS MARE
 - ZPS_ZSC
 - ZPS_ZSC MARE
 - ZSC
 - ZSC MARE
 - Zone gravate da usi civici (non validate)
 - UCP - aree a rischio archeologico
 - UCP - area di rispetto - siti storico culturali
 - UCP - stratificazione insediativa - siti storico culturali
 - Beni_interesse_archeologico_art_10
 - Beni_ARCH_FV_buffer300_PIEAR

