

PROGETTO DEFINITIVO PER LA REALIZZAZIONE DI UN IMPIANTO EOLICO DELLA POTENZA COMPLESSIVA DI 85,8 MW E RELATIVE OPERE DI CONNESSIONE ALLA R.T.N. DA REALIZZARE NEL COMUNE DI CERIGNOLA, NELLE LOCALITA' LA MOSCHELLA E BELLAVEDUTA

STUDIO DI IMPATTO AMBIENTALE -
QUADRO DI RIFERIMENTO PROGRAMMATICO

COD. ELABORATO
CRE-AMB-REL-032_01

PROPONENTE



Edison Rinnovabili Spa

Sede legale: Milano (MI),
Foro Buonaparte, 31 - 20121
P.IVA 12921540154
PEC: rinnovabili@pec.edison.it

PROGETTISTI



PHEEDRA
Our passion, your expression.

PHEEDRA S.r.l. Via Lago di Nemi, 90
74121 - Taranto
Tel. 099.7722302 - Fax 099.9870285
e-mail: info@pheedra.it - web: www.pheedra.it

Direttore Tecnico: Dott. Ing. Angelo Micolucci



Consulenti esterni

Dott. Agr. Luigi Lupo

Dott. Ing. Marcello Latanza

Dott. Archeol. Fabio Fabrizio

Dott. Geol. Antonio Fusco

COORDINATORE DEL PROGETTO



PHEEDRA
Our passion, your expression.

PHEEDRA S.r.l. Via Lago di Nemi, 90
74121 - Taranto
Tel. 099.7722302 - Fax 099.9870285
e-mail: info@pheedra.it - web: www.pheedra.it

EM / REV	DATA	REDATTO	VERIFICATO	APPROVATO	DESCRIZIONE
1	DIC 2023	MS	AM	VS	Progetto Definitivo

Committente: Edison Rinnovabili S.p.a. Via Foro Buonaparte, 31 20121 Milano (MI)	PROGETTO PER LA REALIZZAZIONE DI UN PARCO EOLICO NEL COMUNE DI CERIGNOLA (FG) NELLE LOCALITA' "LA MOSCHELLA" E "BELLAVEDUTA"	Nome del file: CRE-AMB-REL-032_01
--	---	---

SOMMARIO

1.	PRESENTAZIONE DEL S.I.A.....	3
2.	VALUTAZIONE DI IMPATTO AMBIENTALE.....	6
2.2.	VALUTAZIONE DI IMPATTO AMBIENTALE E DIRETTIVE COMUNITARIE.....	6
2.3.	NORME ITALIANE. NATURA, EFFETTI E CAMPO DI APPLICAZIONE DELLA V.I.A.	7
2.4.	NORMATIVA ITALIANA DI RIFERIMENTO IN MATERIA DI VALUTAZIONE D'IMPATTO AMBIENTALE PER IMPIANTI EOLICI.....	10
2.5.	DECRETO DEL MINISTERO PER LO SVILUPPO ECONOMICO DEL 10 SETTEMBRE 2010 - LINEE GUIDA NAZIONALI PER L'AUTORIZZAZIONE DEGLI IMPIANTI A FONTI RINNOVABILI.....	11
2.6.	INDIRIZZI PER LA VALUTAZIONE DEGLI IMPATTI CUMULATIVI DEGLI IMPIANTI A FONTI RINNOVABILI NELLE PROCEDURE DI VALUTAZIONE AMBIENTALE - DGR N. 2122 DEL 23 OTTOBRE 2012.....	12
2.6.1.	Determina dirigenziale Servizio Ecologia della Regione Puglia n.162/2014.....	12
2.7.	PROCEDURA DI IMPATTO AMBIENTALE.....	12
3.	FONTI RINNOVABILI.....	16
3.2.	PREMESSA.....	16
3.3.	RAGIONI DELLE ENERGIE RINNOVABILI.....	16
3.4.	ACCORDO DI PARIGI SUL CLIMA.....	17
3.5.	LINEE GUIDA PER LO SFRUTTAMENTO DELLE FER A LIVELLO EUROPEO.....	17
3.5.1.	Pacchetto per il clima e l'energia 2020.....	18
3.5.2.	Gli obiettivi al 2030.....	18
3.6.	POLITICHE AMBIENTALI.....	20
3.6.1.	Politiche europee per il contenimento delle emissioni inquinanti.....	20
3.6.2.	Protocollo di Kyoto.....	21
3.6.3.	Libro verde.....	23
3.6.4.	Libro bianco.....	24
3.6.5.	Gli obiettivi di Joannesburg.....	25
3.6.6.	Conferenza dell'ONU sul clima.....	25
3.7.	EFFICACIA DEGLI STRUMENTI A SOSTEGNO DELLE FER.....	26
3.8.	FONTI ENERGETICHE RINNOVABILI IN ITALIA.....	29
3.9.	SETTORE EOLICO.....	35
4.	INQUADRAMENTO DELLA PRODUZIONE ENERGETICA DELL'IMPIANTO IN ESAME NELL'AMBITO DELLA PRODUZIONE ENERGETICA NAZIONALE E REGIONALE, IN FUNZIONE DEI FABBISOGNI E DELLE RICHIESTE LOCALI, DA VALUTARSI NELL'AMBITO DI UNA ANALISI DETTAGLIATA DI VALUTAZIONE DEI COSTI E BENEFICI AMBIENTALI.....	41
5.	STRUMENTI DI PIANIFICAZIONE.....	43
5.1.	STRATEGIA ENERGETICA NAZIONALE.....	44

PHEEDRA Srl Servizi di Ingegneria Integrata Via Lago di Nemi, 90 74121 - Taranto (Italy) Tel. +39.099.7722302 - Fax: +39.099.9870285 Email: info@pheedra.it - web: www.pheedra.it	STUDIO DI IMPATTO AMBIENTALE QUADRO DI RIFERIMENTO PROGRAMMATICO	Pagina 1 di 113
---	---	-----------------

Committente: Edison Rinnovabili S.p.a. Via Foro Buonaparte, 31 20121 Milano (MI)	PROGETTO PER LA REALIZZAZIONE DI UN PARCO EOLICO NEL COMUNE DI CERIGNOLA (FG) NELLE LOCALITA' "LA MOSCHELLA" E "BELLAVEDUTA"	Nome del file: CRE-AMB-REL-032_01
--	---	---

5.2.	PIANO ENERGETICO AMBIENTALE REGIONALE (P.E.A.R.).....	48
5.3.	PROGRAMMA REGIONALE PER LA TUTELA DELL'AMBIENTE	49
5.4.	REGOLAMENTO REGIONALE N.24/2010	50
5.5.	PIANO PAESAGGISTICO TERRITORIALE REGIONALE (PPTR).....	54
5.1.1	Torri eoliche	58
5.1.2	Cavidotto.....	59
5.5.1.	Strade da adeguare e viabilità di servizio.....	65
5.1.3	Stazione Elettrica	68
5.6.	PIANO DI TUTELA DELLE ACQUE (PTA).....	69
5.7.	PIANO DI ASSETTO IDROGEOLOGICO (PAI).....	74
5.8.	PIANO REGIONALE PER LE ATTIVITÀ ESTRATTIVE PRAE	76
5.9.	PIANO REGIONALE DI QUALITÀ DELL'ARIA (PRQA).....	77
5.9.1.	Decreto Legislativo 13 agosto 2010 n. 155 e Nuova Zonizzazione	80
5.10.	PIANO FAUNISTICO VENATORIO (PFV)	82
5.10.1.	Nuovo Piano Faunistico Venatorio 2018-2023.....	82
5.11.	PIANO TERRITORIALE DI COORDINAMENTO PROVINCIALE (PTCP)	84
5.11.1.	Vulnerabilità degli acquiferi.....	86
5.11.2.	Rete ecologica provinciale.....	87
5.12.	PIANI URBANISTICI COMUNALI	88
5.13.	AREE PROTETTE DELLA PUGLIA.....	91
5.14.	ZONE A PROTEZIONE SPECIALE E SITI D'INTERESSE COMUNITARIO	96
5.14.1.	Natura 2000	96
5.14.2.	Aree IBA.....	105
5.14.3.	Zone umide	107
6.	ANALISI DELLE ALTERNATIVE AL PROGETTO	107
6.2.	ALTERNATIVA ZERO	108
6.3.	ALTERNATIVE TECNOLOGICHE	109
6.3.1.	Alternativa tramite l'utilizzo di aerogeneratori di media taglia	109
6.3.2.	Alternativa tramite l'utilizzo un impianto fotovoltaico	110
6.4.	ALTERNATIVA LOCALIZZATIVA.....	110
6.5.	STUDIO DEL LAYOUT DI IMPIANTO	111

Committente: Edison Rinnovabili S.p.a. Via Foro Buonaparte, 31 20121 Milano (MI)	PROGETTO PER LA REALIZZAZIONE DI UN PARCO EOLICO NEL COMUNE DI CERIGNOLA (FG) NELLE LOCALITA' "LA MOSCHELLA" E "BELLAVEDUTA"	Nome del file: CRE-AMB-REL-032_01
--	---	---

1. PRESENTAZIONE DEL S.I.A.

La presente relazione descrive un "Parco Eolico" per la produzione di energia elettrica da fonte rinnovabile di tipo eolica, e la conseguente immissione dell'energia prodotta, attraverso la dedicata rete di connessione, sino alla Rete di Trasmissione Nazionale.

Il progetto riguarda la realizzazione di un impianto eolico composto da 13 aerogeneratori ognuno da 6,6 MW per un totale di 85,8 MW, da installare nel comune di Cerignola (FG) in località "La Moschella" e "Bellaveduta" con opere di connessione ricadenti nel medesimo comune, commissionato dalla società Edison Rinnovabili S.p.A.

L'aerogeneratore preso in considerazione per tale progetto (SG 155 della Siemens Gamesa) fa parte di una classe di macchine che possono essere dotate di generatore di diversa potenza, in funzione delle esigenze progettuali. Gli aerogeneratori saranno collegati tra di loro mediante un cavidotto in alta tensione interrato che dalla cabina di raccolta collegherà l'impianto alla futura Stazione Elettrica SE 36/150/380 kV nel Comune di Cerignola (FG).

L'impianto eolico è caratterizzato dagli elementi di seguito elencati:

- n° 13 aerogeneratori – Modello SG 155-6,6 MW con altezza Mozzo 102,5 m e diametro 155 m e relative fondazioni
- potenza totale dell'impianto: 85,8 MW
- n° 13 piazzole temporanee di montaggio
- n° 13 piazzole definitive per l'esercizio e la manutenzione degli aerogeneratori
- n° 1 -cabina di raccolta ubicata in agro di -Cerignola (FG)
- Collegamento in antenna a 36 kV su una nuova Stazione Elettrica (SE) della RTN a 150/36 kV da inserire in entra-esce alla linea RTN a 150 kV "Stornara – CP Cerignola – CP Canosa".
- Cavidotto di Alta Tensione per il collegamento alla futura Stazione Elettrica 380/150 kV di Terna S.p.A., che sarà ubicata in agro di Cerignola (FG)
- Stazione Elettrica RTN 150/36 kV di Terna S.p.A che sarà ubicata in agro di Cerignola (FG) da inserire in entra-esce alla linea RTN a 150 kV "Stornara – CP Cerignola – CP Canosa".

La presente relazione, nel dettaglio, descrive l'impianto e le sue componenti, inquadra il progetto rispetto ai vincoli presenti sul territorio, riporta alcune considerazioni in merito all'impatto acustico, alla gestione dell'impianto e alla segnalazione degli aerogeneratori per la sicurezza del volo a bassa quota.

Lo Studio di Impatto Ambientale (S.I.A.) di tale opera, conformemente alla Legge Regionale 12 aprile 2001 n°11 sostituita dalla Legge Regionale 7 novembre 2022 n.26, alla Deliberazione della Giunta Regionale 2 marzo 2004 n° 131, al D.P.C.M. del 27.12.1988 e ss.mm.ii. e al D.Lgs.n.152/06 sarà condotto in considerazione di tre principali quadri di riferimento:

- Programmatico;
- Progettuale;
- Ambientale.

PHEEDRA Srl Servizi di Ingegneria Integrata Via Lago di Nemi, 90 74121 – Taranto (Italy) Tel. +39.099.7722302 – Fax: +39.099.9870285 Email: info@pheedra.it – web: www.pheedra.it	STUDIO DI IMPATTO AMBIENTALE QUADRO DI RIFERIMENTO PROGRAMMATICO	Pagina 3 di 113
---	---	-----------------

Committente: Edison Rinnovabili S.p.a. Via Foro Buonaparte, 31 20121 Milano (MI)	PROGETTO PER LA REALIZZAZIONE DI UN PARCO EOLICO NEL COMUNE DI CERIGNOLA (FG) NELLE LOCALITA' "LA MOSCHELLA" E "BELLAVEDUTA"	Nome del file: CRE-AMB-REL-032_01
--	---	---

Il Quadro di Riferimento Programmatico fornisce gli elementi conoscitivi sulle relazioni tra l'opera progettata e gli atti di pianificazione e programmazione territoriale e settoriale. In particolare, comprende:

- La descrizione degli obiettivi previsti dagli strumenti pianificatori, di settore e territoriali nei quali è inquadrabile il progetto stesso nonché di eventuali disarmonie tra gli stessi;
- La descrizione di rapporti di coerenza del progetto con gli obiettivi perseguiti dagli strumenti pianificatori;
- La descrizione del progetto in relazione agli stati di attuazione degli strumenti pianificatori.

Il Quadro di Riferimento Progettuale descrive il progetto e le soluzioni adottate a seguito degli studi effettuati, nonché l'inquadramento del territorio, inteso come sito e come area vasta interessata. In particolare, precisa le caratteristiche dell'opera progettata con particolare riferimento a:

- la natura dei beni e dei servizi offerti;
- il grado di copertura della domanda e dei suoi livelli di soddisfacimento in funzione dell'ipotesi progettuale esaminata;
- la prevedibile evoluzione qualitativa e quantitativa del rapporto domanda-offerta riferita alla presumibile vita tecnica ed economica dell'intervento;
- l'articolazione delle attività necessarie alla realizzazione dell'opera in fase di cantiere e di quelle che ne caratterizzano l'esercizio;
- le caratteristiche tecniche e fisiche del progetto e le aree occupate durante la fase di costruzione ed esercizio;
- l'insieme di condizionamenti e vincoli di cui si è dovuto tener conto nella redazione del progetto.

Il Quadro di Riferimento Ambientale è sviluppato secondo criteri descrittivi, analitici e revisionali. Detto quadro:

- definisce l'ambito territoriale ed i sistemi ambientali interessati dal progetto, sia direttamente che indirettamente, entro cui è da presumere che possano manifestarsi perturbazioni significative sulla qualità degli stessi;
- descrive i sistemi ambientali interessati;
- stima qualitativamente e quantitativamente gli impatti indotti dall'opera sul sistema ambientale nonché le interazioni degli impatti con le diverse componenti ed i fattori ambientali anche in relazione ai rapporti esistenti tra essi;
- descrive le modificazioni delle condizioni d'uso e della fruizione potenziale del territorio in rapporto alla situazione preesistente;
- illustra i sistemi di intervento nelle ipotesi del manifestarsi di emergenze particolari.

Le componenti ed i fattori ambientali ai quali si è fatto riferimento, in quanto direttamente o indirettamente interessati dalla realizzazione dell'intervento progettuale, sono i seguenti:

- *atmosfera*: qualità dell'aria e caratterizzazione meteorologica;
- *ambiente idrico*: acque sotterranee ed acque superficiali (dolci, salmastre e marine), considerate come

PHEEDRA Srl Servizi di Ingegneria Integrata Via Lago di Nemi, 90 74121 – Taranto (Italy) Tel. +39.099.7722302 – Fax: +39.099.9870285 Email: info@pheedra.it – web: www.pheedra.it	STUDIO DI IMPATTO AMBIENTALE QUADRO DI RIFERIMENTO PROGRAMMATICO	Pagina 4 di 113
---	---	-----------------

Committente: Edison Rinnovabili S.p.a. Via Foro Buonaparte, 31 20121 Milano (MI)	PROGETTO PER LA REALIZZAZIONE DI UN PARCO EOLICO NEL COMUNE DI CERIGNOLA (FG) NELLE LOCALITA' "LA MOSCHELLA" E "BELLAVEDUTA"	Nome del file: CRE-AMB-REL-032_01
--	---	---

componenti, come ambienti e come risorse;

- *suolo e sottosuolo*: intesi sotto il profilo geologico, geomorfologico e podologico, nel quadro dell'ambiente in esame, ed anche come risorse non rinnovabili;
- *vegetazione, flora, fauna*: formazioni vegetali ed associazioni animali, emergenze più significative, specie protette ed equilibri naturali;
- *ecosistemi*: complessi di componenti e fattori fisici, chimici e biologici tra loro interagenti ed interdipendenti, che formano un sistema unitario ed identificabile (quali un lago, un bosco, un fiume, il mare) per propria struttura, funzionamento ed evoluzione temporale;
- *rumore e vibrazioni*: considerati in rapporto all'ambiente sia naturale che umano;
- *paesaggio*: aspetti morfologici e culturali del paesaggio, identità delle comunità umane interessate e relativi beni culturali.

Il D.Lgs.n.152/06, così come modificato dal **Decreto Legislativo 16/06/2017, n. 104**, prevede all'art. 7 bis comma 2, che la valutazione di impatto ambientale sia di competenza statale per i progetti ricadenti nell' dell'Allegato II alla parte seconda. Quest'ultimo prevede al punto 2)

“impianti eolici per la produzione di energia elettrica sulla terraferma con potenza complessiva superiore a 30 MW.”

L'impianto eolico proposto presenta una potenza complessiva pari a 85,8 MW (superiore alla soglia di 30 MW), pertanto secondo quanto stabilito dal D.Lgs. n.152/2006 (come modificato dal D.Lgs. n.104/2017), sarà sottoposto a VIA di competenza statale.

PHEEDRA Srl Servizi di Ingegneria Integrata Via Lago di Nemi, 90 74121 – Taranto (Italy) Tel. +39.099.7722302 – Fax: +39.099.9870285 Email: info@pheedra.it – web: www.pheedra.it	STUDIO DI IMPATTO AMBIENTALE QUADRO DI RIFERIMENTO PROGRAMMATICO	Pagina 5 di 113
---	---	-----------------

Committente: Edison Rinnovabili S.p.a. Via Foro Buonaparte, 31 20121 Milano (MI)	PROGETTO PER LA REALIZZAZIONE DI UN PARCO EOLICO NEL COMUNE DI CERIGNOLA (FG) NELLE LOCALITA' "LA MOSCHELLA" E "BELLAVEDUTA"	Nome del file: CRE-AMB-REL-032_01
--	---	---

2. VALUTAZIONE DI IMPATTO AMBIENTALE

2.2. VALUTAZIONE DI IMPATTO AMBIENTALE E DIRETTIVE COMUNITARIE

L'istituto della valutazione preventiva dell'impatto ambientale delle attività umane si fa risalire al National Policy Act statunitense del 31 dicembre 1969 e a due provvedimenti francesi: il decreto del Consiglio di Stato del 12 ottobre e la legge 10 luglio 1976 n. 76.

Il *Policy Act* stabiliva che ogni progetto di intervento sul territorio capace di provocare ripercussioni di rilievo nell'ambiente fosse accompagnato da uno studio sulle prevedibili conseguenze ambientali e sulle possibili alternative, al fine di pervenire alla soluzione che meglio tenesse conto delle contrapposte esigenze dello sviluppo industriale e della conservazione ambientale.

Con il decreto e con le leggi francesi si stabiliva che fossero assoggettate a valutazione preventiva una serie di opere che si presumeva potessero avere un grave impatto ambientale.

L'esperienza francese al riguardo non era isolata, ma corrispondeva a quella di altri paesi europei (Olanda, Lussemburgo, Belgio, Irlanda).

La considerazione che "la migliore politica ecologica consiste nell'evitare fin dall'inizio inquinamenti ed altre perturbazioni, anziché combatterne successivamente gli effetti", e il convincimento che "in tutti i processi tecnici di programmazione e di decisione si deve tener conto subito delle eventuali ripercussioni sull'ambiente" indussero il legislatore comunitario a "prevedere procedure per valutare queste ripercussioni". (Preambolo della direttiva del Consiglio 27 giugno 1985, n. 337).

Questa direttiva, modificata poi dalla direttiva 3 marzo 1997, n. 11, vuole che "gli Stati membri adottino le disposizioni necessarie affinché, prima del rilascio dell'autorizzazione, i progetti per i quali si prevede un impatto ambientale importante, segnatamente per natura, dimensioni ed ubicazione, formino oggetto di una valutazione del loro impatto (art. 2 della direttiva).

L'art. 3 della direttiva precisa che "la valutazione di impatto ambientale individua, descrive e prevede in modo appropriato per ciascun caso particolare e conformemente agli articoli da 4 a 11" della direttiva stessa, gli effetti diretti ed indiretti di un progetto sui seguenti fattori:

- l'uomo, la fauna e la flora;
- il suolo, l'acqua, l'aria, il clima e il paesaggio;
- i fattori di cui ai due punti precedenti, considerati nella loro interazione;
- i beni materiali ed il patrimonio culturale.

La direttiva prevede due classi di opere e due tipi di procedure: quelle dell'Allegato I, che "debbono essere per principio sottoposti ad una valutazione sistematica"; quelli dell'Allegato II, che "non hanno necessariamente ripercussioni di rilievo sull'ambiente", e quindi, vengono "sottoposti ad una valutazione qualora gli stati membri ritengano che le loro caratteristiche lo esigano".

Tra i progetti sottoposti alla valutazione di impatto ambientale sono inclusi anche gli impianti di produzione di energia

PHEEDRA Srl Servizi di Ingegneria Integrata Via Lago di Nemi, 90 74121 - Taranto (Italy) Tel. +39.099.7722302 - Fax: +39.099.9870285 Email: info@pheedra.it - web: www.pheedra.it	STUDIO DI IMPATTO AMBIENTALE QUADRO DI RIFERIMENTO PROGRAMMATICO	Pagina 6 di 113
---	---	-----------------

Committente: Edison Rinnovabili S.p.a. Via Foro Buonaparte, 31 20121 Milano (MI)	PROGETTO PER LA REALIZZAZIONE DI UN PARCO EOLICO NEL COMUNE DI CERIGNOLA (FG) NELLE LOCALITA' "LA MOSCHELLA" E "BELLAVEDUTA"	Nome del file: CRE-AMB-REL-032_01
--	---	---

mediante lo sfruttamento del vento.

Il disegno della direttiva è chiaro: essa vuole che prima di avviare a realizzazione opere che possano determinare un impatto ambientale rilevante si proceda:

- ad una valutazione di tale impatto;
- alla presa in considerazione di tale valutazione da parte dell'autorità pubblica che deciderà sull'autorizzazione o meno alla realizzazione dell'opera;
- alla possibilità di esprimersi del pubblico interessato, che va quindi debitamente informato.

La direttiva del 97, diversamente da quanto faceva il testo originario del 1985 prevede che l'impatto ambientale delle opere sia sottoposto non solo ad una "valutazione", ma anche ad una "autorizzazione": ciò fa ritenere che la nuova normativa Comunitaria non configuri più la valutazione di impatto ambientale come un'indagine conoscitiva, ma la innalzi a momento di concreta salvaguardia dell'ambiente.

2.3. NORME ITALIANE. NATURA, EFFETTI E CAMPO DI APPLICAZIONE DELLA V.I.A.

La procedura di Valutazione di Impatto Ambientale è stata introdotta in Italia a seguito dell'emanazione della direttiva CEE 377/85, in base alla quale gli stati membri della Comunità Europea hanno dovuto adeguare la loro legislazione: la direttiva ha sancito il principio secondo il quale per ogni grande opera di trasformazione del territorio è necessario prevedere gli impatti sull'ambiente, naturale ed antropizzato.

Il recepimento della direttiva, avvenuto con la L. 349/86, ed i D.P.C.M. n° 377 del 10 agosto 1988 e del 27 dicembre 1988, ha fatto sì che anche in Italia i grandi progetti venissero sottoposti ad un'attenta e rigorosa analisi per quanto riguarda gli effetti sul territorio e sull'ambiente.

La L. 349/86 "Istituzione del Ministero dell'Ambiente" ha stabilito che l'autorità preposta al rilascio del giudizio di Compatibilità Ambientale, indispensabile per poter realizzare l'opera, fosse proprio il Ministero dell'Ambiente.

La definizione della procedura di Valutazione di Impatto Ambientale (VIA) è avvenuta tramite i due DPCM sopra citati: con il primo si è individuato l'insieme delle opere da sottoporre obbligatoriamente a VIA (sostanzialmente mutuato da quello fornito nell'allegato A della direttiva CEE), con il secondo sono state fissate le norme tecniche che regolano la procedura stessa.

Successivamente, il D.P.R. 12 aprile 1996 "Atto di indirizzo e coordinamento" ha regolato la procedura di VIA anche per altre opere minori, corrispondenti a quelle elencate nella citata direttiva CEE (allegato B), per le quali era stata lasciata libertà di azione ai singoli stati membri: il suddetto D.P.R. delega le Regioni italiane a dotarsi di legislazione specifica per una serie di categorie di opere, elencate all'interno di due allegati (nell'allegato A sono inserite le opere che devono essere necessariamente sottoposte a procedura di VIA, nell'allegato B sono elencate le opere da sottoporre a procedura di Verifica).

Il decreto stabilisce che, per le opere dell'allegato B, deve essere l'autorità competente a verificare e decidere, sulla base degli elementi contenuti nell'allegato D, se l'opera deve essere assoggettata alla procedura di Via.

Sono rilevanti, inoltre, le recenti direttive 96/61/CE e 97/11/CE che probabilmente incideranno notevolmente nel

PHEEDRA Srl Servizi di Ingegneria Integrata Via Lago di Nemi, 90 74121 - Taranto (Italy) Tel. +39.099.7722302 - Fax: +39.099.9870285 Email: info@pheedra.it - web: www.pheedra.it	STUDIO DI IMPATTO AMBIENTALE QUADRO DI RIFERIMENTO PROGRAMMATICO	Pagina 7 di 113
---	---	-----------------

Committente: Edison Rinnovabili S.p.a. Via Foro Buonaparte, 31 20121 Milano (MI)	PROGETTO PER LA REALIZZAZIONE DI UN PARCO EOLICO NEL COMUNE DI CERIGNOLA (FG) NELLE LOCALITA' "LA MOSCHELLA" E "BELLAVEDUTA"	Nome del file: CRE-AMB-REL-032_01
--	---	---

processo di pianificazione di opere pubbliche ed in quello autorizzativo per la loro realizzazione.

La direttiva 96/61/CE (capitolo 2 par.2) sulla prevenzione e riduzione dell'inquinamento integrato (IPCC) è stata recepita con il D. L. del 4 agosto 1999, n° 372 unicamente per gli impianti esistenti (tra cui gli impianti di incenerimento di RSU). Per i nuovi impianti e le modifiche sostanziali agli impianti esistenti bisognerà far riferimento al D.L 51/00.

La direttiva 97/11/CE, ha modificato la 337/85; pur non imponendo nuovi obblighi, amplia gli elenchi dei progetti da sottoporre a VIA.

Le opere comprese nell'allegato I passano da 9 a 20; relativamente alle opere previste dall'allegato II la nuova direttiva introduce una selezione preliminare, viene lasciata libertà agli Stati membri di optare o per un criterio automatico basato su soglie dimensionali oltre le quali scatta la procedura, o un esame caso per caso dei progetti. A questi principali riferimenti legislativi se ne aggiungono altri, sempre di livello nazionale, volti a regolare specifici aspetti della VIA:

- Circolare del Ministero dell'ambiente 11 agosto 1989, pubblicità degli atti riguardanti la richiesta di pronuncia di compatibilità ambientale di cui all'art.6 della l. 8 luglio 1986; modalità dell'annuncio sui quotidiani DPR 27 aprile 1992, regolamentazione delle procedure di compatibilità ambientale e norme tecniche per la redazione degli studi di impatto ambientale e la formulazione del giudizio di compatibilità per gli elettrodotti aerei esterni;
- Circolare del Ministero dell'Ambiente 7 ottobre 1996, procedure di valutazione di impatto ambientale.
- Circolare del Ministero dell'Ambiente 8 ottobre 1996, principi e criteri di massima della valutazione di impatto ambientale.
- DPR 3 luglio 1998, termini e modalità dello svolgimento dalla procedura di valutazione di impatto ambientale per gli interporti di rilevanza nazionale.
- DPR 11 febbraio 1998, disposizioni integrative del DPCM 377/88 in materia di disciplina delle procedure di compatibilità ambientale di cui alla Legge 8 luglio 1986, n. 349, art.6.
- D.Lgs 152/2006 "Norme in materia ambientale" Parte Seconda "Procedure per la Valutazione d'Impatto Ambientale" che entrerà in vigore in data 31.07.2007.
- D.Lgs 16 Gennaio 2008 Ulteriori disposizioni correttive ed integrative del decreto legislativo 3 aprile 2006, n. 152, recante norme in materia ambientale.
- DGR 28 dicembre 2009, n. 2614 - Circolare esplicativa delle procedure di VIA e VAS ai fini dell'attuazione della Parte Seconda del D. Lgs 152/2006, come modificato dal D. Lgs 4/2008. [Circolare Regionale n. 1 del 2009 in merito all'applicazione delle procedure di VIA e VAS nelle more dell'adeguamento della L.R. 11/2001 e s.m.i.].
- Legge Regionale 18 ottobre 2010, n. 13 "Modifiche e integrazioni alla legge regionale 12 aprile 2001, n. 11 (Norme sulla valutazione dell'impatto ambientale)".
- DGR 2122 del 23 ottobre 2012 "Indirizzi per l'integrazione procedimentale e per la valutazione di impatti cumulativi di impianti di produzione di energia da fonti rinnovabili nella Valutazione di Impatto Ambientale".
- Legge regionale 19 novembre 2012, n. 33 "Modifica della disciplina inerente la costituzione del Comitato regionale per la valutazione di impatto ambientale di cui alla legge regionale 12 aprile 2001, n. 11".

PHEEDRA Srl Servizi di Ingegneria Integrata Via Lago di Nemi, 90 74121 - Taranto (Italy) Tel. +39.099.7722302 - Fax: +39.099.9870285 Email: info@pheedra.it - web: www.pheedra.it	STUDIO DI IMPATTO AMBIENTALE QUADRO DI RIFERIMENTO PROGRAMMATICO	Pagina 8 di 113
---	---	-----------------

Committente: Edison Rinnovabili S.p.a. Via Foro Buonaparte, 31 20121 Milano (MI)	PROGETTO PER LA REALIZZAZIONE DI UN PARCO EOLICO NEL COMUNE DI CERIGNOLA (FG) NELLE LOCALITA' "LA MOSCHELLA" E "BELLAVEDUTA"	Nome del file: CRE-AMB-REL-032_01
--	---	---

- D.lgs. n. 104/ 2017, pubblicato in G.U. 6 luglio 2017 che apporta significative modifiche alla parte seconda del decreto legislativo 152/06.

Il procedimento per la valutazione dell'impatto ambientale è, per la sua propria natura e per la sua configurazione normativa, un mezzo preventivo di tutela dell'ambiente: attraverso il suo espletamento in un momento anteriore all'approvazione del progetto dell'opera è possibile salvaguardare l'interesse pubblico ambientale prima che questo venga lesa, o negando l'autorizzazione a realizzare il progetto o imponendo che sia modificato secondo determinate prescrizioni, intese ad eliminare o a ridurre gli effetti negativi sull'ambiente.

La valutazione di impatto ambientale positiva ha natura di "fatto giuridico permissivo" del proseguimento e della conclusione del procedimento per l'autorizzazione alla realizzazione dell'opera.

Il parere sulla compatibilità ambientale ha invero un'efficacia quasi vincolante.

Il soggetto pubblico o privato che intende realizzare l'opera può soltanto impugnare un eventuale parere negativo. Nel caso di parere di competenza statale, esso può essere disatteso solo per opere di competenza ministeriale, qualora il Ministro competente non ritenga di uniformarsi e rimetta la questione al Consiglio dei Ministri.

Nel caso di parere di competenza regionale i progetti devono essere adeguati agli esiti del giudizio; se si tratta di progetti di iniziativa di autorità pubbliche, il provvedimento definitivo che ne autorizza la realizzazione deve evidenziare adeguatamente la conformità delle scelte seguite al parere di compatibilità ambientale (art. 7, secondo comma, del D.P.R. 12 aprile 1996).

Oggetto della valutazione sono le conseguenze di un'opera sull'ambiente, nella vasta accezione che è stata accolta nel nostro ordinamento in base all'art. 3 della direttiva 337/1985, agli artt. 6 e 18 della legge 349/1986, e all'allegato I del D.P.C.M. del 27 dicembre 1988.

In particolare, secondo tale allegato, lo studio di impatto ambientale di un'opera dovrà considerare oltre alle componenti naturalistiche ed antropiche interessate, anche le interazioni tra queste ed il sistema ambientale preso nella sua globalità.

Le componenti ed i fattori ambientali sono così intesi:

- atmosfera: qualità dell'aria e caratterizzazione meteorologica;
- ambiente idrico;
- suolo e sottosuolo;
- vegetazione flora e fauna;
- ecosistemi;
- salute pubblica;
- rumori e vibrazioni;
- radiazioni ionizzanti e non ionizzanti;
- paesaggio.

L'entrata in vigore del "Codice dell'Ambiente" (D.Lgs n.152 del 3 Aprile 2006), concernente disposizioni in materia

PHEEDRA Srl Servizi di Ingegneria Integrata Via Lago di Nemi, 90 74121 - Taranto (Italy) Tel. +39.099.7722302 - Fax: +39.099.9870285 Email: info@pheedra.it - web: www.pheedra.it	STUDIO DI IMPATTO AMBIENTALE QUADRO DI RIFERIMENTO PROGRAMMATICO	Pagina 9 di 113
---	---	-----------------

Committente: Edison Rinnovabili S.p.a. Via Foro Buonaparte, 31 20121 Milano (MI)	PROGETTO PER LA REALIZZAZIONE DI UN PARCO EOLICO NEL COMUNE DI CERIGNOLA (FG) NELLE LOCALITA' "LA MOSCHELLA" E "BELLAVEDUTA"	Nome del file: CRE-AMB-REL-032_01
--	---	---

di Valutazione di Impatto Ambientale, VAS, difesa del suolo, lotta alla desertificazione, tutela delle acque e della qualità dell'aria, gestione dei rifiuti ha sostanzialmente riordinato tutta la normativa in campo ambientale definendo un quadro normativo coerente e omogeneo, anche rispetto alle normative europee in vigore. In particolare in materia di VIA, il testo unico, con le varie modifiche introdotte, ha sempre meglio specificato la differenza tra gli interventi da assoggettare a procedura di VIA Statale e Regionale (dal DLgs 4/2008). Ulteriori modifiche vengono apportate in merito alle soglie dei progetti da sottoporre a procedura di assoggettabilità a VIA, introdotte con DM 30/03/2015 sono state emanate "Linee guida per la verifica di assoggettabilità a valutazione di impatto ambientale dei progetti di competenza delle regioni e province autonome". In fine le modifiche più rilevanti al D.Lgs.152/06 sono state introdotte dal Decreto Legislativo 16/06/2017, n. 104 emanato al fine di adeguare la normativa nazionale alla Direttiva n. 2014/52/UE. Fondamentalmente sono state introdotte nuove norma al fine di rendere efficienti le procedure di verifica di assoggettabilità e di Valutazione, inoltre viene meglio disciplinato il ruolo del Ministero dei beni e delle attività culturale e del turismo nel procedimento di VIA.

2.4. NORMATIVA ITALIANA DI RIFERIMENTO IN MATERIA DI VALUTAZIONE D'IMPATTO AMBIENTALE PER IMPIANTI EOLICI

La norma di riferimento in Italia, riguardante la V.I.A., è la L. 22 Febbraio 1994 n.146 (Legge Comunitaria 1993) che recepisce la Direttiva 85/337/CEE concernente la valutazione dell'impatto ambientale di determinati progetti pubblici e privati (successivamente modificata ed integrata dalla Direttiva 97/11/CE del Consiglio del 3 marzo 1997).

A tale atto è seguito il D.P.R. 12 Aprile 1996 "Atto di indirizzo e coordinamento per l'attuazione dell'art. 40, comma1, della L.22 Febbraio 1994 n.146 concernente disposizioni in materia di impatto ambientale". Questo D.P.R. dispone la V.I.A. riguardo agli impianti industriali per la produzione di energia mediante lo sfruttamento del vento.

Le norme tecniche per la redazione della V.I.A. sono disciplinate dal D.P.C.M. 27 Dicembre 1988 "Norme tecniche per la redazione degli studi di impatto ambientale" .

La normativa statale demanda alla Regioni il compito di regolare in maniera più dettagliata ed esaustiva la procedura di V.I.A. e i doveri, diritti e compiti dei vari soggetti che sono o possono essere coinvolti in questo procedimento.

Ogni Regione disciplina, nei limiti e secondo i principi della normativa nazionale, la procedura di valutazione di impatto ambientale relativa a impianti eolici industriali da realizzarsi sul proprio territorio.

La necessità di sottoporre la realizzazione di un impianto eolico ad una valutazione di impatto ambientale è di competenza delle Regioni che esercitano tale attività decisionale analizzando diversi fattori:

- la posizione geografica dell'impianto;
- la capacità produttiva;
- l'utilizzo delle risorse ambientali;
- il rischio di incidenti;
- la produzione di rifiuti;

PHEEDRA Srl Servizi di Ingegneria Integrata Via Lago di Nemi, 90 74121 – Taranto (Italy) Tel. +39.099.7722302 – Fax: +39.099.9870285 Email: info@pheedra.it – web: www.pheedra.it	STUDIO DI IMPATTO AMBIENTALE QUADRO DI RIFERIMENTO PROGRAMMATICO	Pagina 10 di 113
---	---	------------------

Committente: Edison Rinnovabili S.p.a. Via Foro Buonaparte, 31 20121 Milano (MI)	PROGETTO PER LA REALIZZAZIONE DI UN PARCO EOLICO NEL COMUNE DI CERIGNOLA (FG) NELLE LOCALITA' "LA MOSCHELLA" E "BELLAVEDUTA"	Nome del file: CRE-AMB-REL-032_01
--	---	---

- ecc.

Si tenga comunque presente che in merito agli impianti eolici, il D.Lgs.n.104/2017 introduce la soglia per cui gli impianti eolici per la produzione di energia elettrica sulla terraferma con potenza complessiva superiore a 30 MW siano sottoposti a VIA statale, per effetto dell'art. 7-bis comma 2 del D.Lgs 152/2006.

2.5. DECRETO DEL MINISTERO PER LO SVILUPPO ECONOMICO DEL 10 SETTEMBRE 2010 - LINEE GUIDA NAZIONALI PER L'AUTORIZZAZIONE DEGLI IMPIANTI A FONTI RINNOVABILI

Il decreto ministeriale Ministero per lo Sviluppo Economico del 10 settembre 2010 - Linee guida nazionali per l'autorizzazione degli impianti a fonti rinnovabili disciplina il procedimento di autorizzazione degli impianti alimentati da fonti rinnovabili, per assicurarne un corretto inserimento nel paesaggio.

La costruzione, l'esercizio e la modifica degli impianti di produzione di energia elettrica da fonti rinnovabili richiede un'autorizzazione unica, rilasciata dalla Regione o dalla Provincia delegata, che dovrà essere conforme alle normative in materia di tutela dell'ambiente, del paesaggio e del patrimonio storico artistico, e costituirà, ove occorra, variante allo strumento urbanistico.

Gli impianti più piccoli sono invece realizzabili con una procedura semplificata.

Particolare attenzione è riservata all'inserimento degli impianti nel paesaggio e sul territorio: elementi per la valutazione positiva dei progetti sono, ad esempio, la buona progettazione degli impianti, il minore consumo possibile di territorio, il riutilizzo di aree degradate (cave, discariche, ecc.), soluzioni progettuali innovative, coinvolgimento dei cittadini nella progettazione, ecc.

Le Regioni e Province autonome possono individuare aree e siti non idonei all'installazione di specifiche tipologie di impianti. Per ciascuna delle aree dovranno però essere spiegati i motivi dell'esclusione, che dovranno essere relativi ad esigenze di tutela dell'ambiente, del paesaggio e del patrimonio culturale.

L'autorizzazione alla realizzazione degli impianti non può essere subordinata o prevedere misure di compensazione in favore di Regioni e Province. Solo per i Comuni possono essere previste misure compensative, non monetarie, come interventi di miglioramento ambientale, di efficienza energetica o di sensibilizzazione dei cittadini.

Le Linee Guida sono entrate in vigore 15 giorni dopo la pubblicazione, cioè il 3 ottobre 2010. Le Regioni e gli Enti Locali - a cui oggi compete il rilascio delle autorizzazioni - avrebbero dovuto adeguare le proprie norme alle Linee guida entro i 90 giorni successivi all'entrata in vigore, cioè entro il 1° gennaio 2011.

La Regione Puglia, in ottemperanza al decreto ministeriale ha emanato il Regolamento Regionale n.24 del 30/12/2010 recante la individuazione di aree e siti non idonei alla installazione di specifiche tipologie di impianti alimentati da fonti rinnovabili nel territorio della Regione Puglia. La finalità del regolamento di accelerare e semplificare i procedimenti di autorizzazione alla costruzione ed all'esercizio degli impianti alimentati da fonti rinnovabili e delle opere connesse.

PHEEDRA Srl Servizi di Ingegneria Integrata Via Lago di Nemi, 90 74121 - Taranto (Italy) Tel. +39.099.7722302 - Fax: +39.099.9870285 Email: info@pheedra.it - web: www.pheedra.it	STUDIO DI IMPATTO AMBIENTALE QUADRO DI RIFERIMENTO PROGRAMMATICO	Pagina 11 di 113
---	---	------------------

Committente: Edison Rinnovabili S.p.a. Via Foro Buonaparte, 31 20121 Milano (MI)	PROGETTO PER LA REALIZZAZIONE DI UN PARCO EOLICO NEL COMUNE DI CERIGNOLA (FG) NELLE LOCALITA' "LA MOSCHELLA" E "BELLAVEDUTA"	Nome del file: CRE-AMB-REL-032_01
--	---	---

2.6. INDIRIZZI PER LA VALUTAZIONE DEGLI IMPATTI CUMULATIVI DEGLI IMPIANTI A FONTI RINNOVABILI NELLE PROCEDURE DI VALUTAZIONE AMBIENTALE - DGR N. 2122 DEL 23 OTTOBRE 2012

La Regione Puglia ha emanato la DGR n. 2122 del 23 ottobre 2012, che fornisce gli indirizzi per la valutazione degli impatti cumulativi degli impianti a fonti rinnovabili nelle procedure di valutazione ambientale.

In particolare le linee guida individuano criteri per effettuate in modo omogeneo la verifica dei potenziali impatti cumulativi connessi alla presenza di impianti di produzione di energia da fonte rinnovabile già in essere o prevista, con particolare riferimento ad eolico e fotovoltaico al suolo, definendo un'indagine di contesto ambientale a largo raggio, coinvolgendo aspetti ambientali e paesaggistici di area vasta e non solo puntuali, indagando lo stato dei luoghi, anche alla luce delle trasformazioni conseguenti alla presenza reale e prevista di altri impianti di produzione di energia per sfruttamento di fonti rinnovabili.

I temi di analisi degli impatti cumulati previsti dalla DGR sono relativi a:

- Visuali paesaggistiche
- Patrimonio culturale e identitario
- Natura e biodiversità
- Salute e pubblica incolumità (inquinamento acustico, elettromagnetico)
- Suolo e sottosuolo.

La DGR n.2122/2012 inoltre assegna alla Valutazione d'impatto ambientale una funzione di coordinamento di tutte le intese, concessioni, licenze, pareri, nulla osta ed assensi comunque denominati in materia ambientale, indicando con precisione quali pareri ambientali debbano essere resi all'interno del procedimento di VIA.

2.6.1. Determina dirigenziale Servizio Ecologia della Regione Puglia n.162/2014

La Determina Dirigenziale del Servizio Ecologia della Regione Puglia n.162/2014 prevede le direttive tecniche esplicative delle disposizioni di cui all'allegato tecnico della DGR n. 2122 del 23/10/2012, in particolare definisce criteri e metodi per l'individuazione dell'Area Vasta ai fini della definizione degli impatti cumulativi in merito alla presenza di altri impianti eolici o fotovoltaici realizzati ed in esercizio o in fase autorizzativa.

2.7. PROCEDURA DI IMPATTO AMBIENTALE

La procedura di VIA è uno strumento procedurale che pone la salvaguardia dell'ambiente naturale e della salute dell'uomo al centro dei processi decisionali che precedono la realizzazione di un'opera o di un intervento sul territorio.

La VIA si esplica attraverso una procedura amministrativa finalizzata a valutare la compatibilità ambientale di un'opera proposta sulla base di un'analisi di tutti gli effetti che l'opera stessa esercita sull'ambiente e sulle componenti socio-economiche interessate nelle varie fasi della sua realizzazione: dalla progettazione, alla costruzione, all'esercizio, fino alla dismissione.

La procedura di valutazione (istruttoria) termina con la "pronuncia di compatibilità ambientale". Tale procedura è caratterizzata dalla possibilità di interazione tra autorità pubblica, proponente e popolazione interessata per

PHEEDRA Srl Servizi di Ingegneria Integrata Via Lago di Nemi, 90 74121 - Taranto (Italy) Tel. +39.099.7722302 - Fax: +39.099.9870285 Email: info@pheedra.it - web: www.pheedra.it	STUDIO DI IMPATTO AMBIENTALE QUADRO DI RIFERIMENTO PROGRAMMATICO	Pagina 12 di 113
---	---	------------------

Committente: Edison Rinnovabili S.p.a. Via Foro Buonaparte, 31 20121 Milano (MI)	PROGETTO PER LA REALIZZAZIONE DI UN PARCO EOLICO NEL COMUNE DI CERIGNOLA (FG) NELLE LOCALITA' "LA MOSCHELLA" E "BELLAVEDUTA"	Nome del file: CRE-AMB-REL-032_01
--	---	---

apportare modifiche migliorative al progetto e, quindi, sottoporre nuovamente lo studio di impatto modificato alla procedura di VIA.

La VIA non è una procedura di valutazione assoluta ma va considerata come strumento di supporto alle decisioni nel confronto tra le soluzioni alternative. La VIA dovrebbe consentire la scelta di un'opera ad impatto minimo in un sito ottimale.

Per redigere uno studio di impatto sono necessarie informazioni approfondite e dati scientifici di grande attendibilità per comparare gli effetti ambientali dell'opera da realizzare con le caratteristiche ambientali preesistenti.

Lo Studio di Impatto Ambientale deve essere così articolato:

- 1) Descrizione del progetto
- 2) Descrizione dell'ambiente
- 3) Analisi degli impatti
- 4) Analisi delle alternative
- 5) Misure di mitigazione
- 6) Monitoraggio
- 7) Aspetti metodologici e operativi.

Descrizione del progetto

La descrizione del progetto deve indicare quale intervento si intende realizzare, con quali motivazioni, in quale luogo e con quali scadenze temporali. La documentazione da presentare deve dunque chiarire quali sono le ragioni dell'iniziativa, il suo inquadramento nelle decisioni o nei programmi che stanno a monte, le utilità che si intendono perseguire e le condizioni alle quali si è disposti ad assoggettarsi, le caratteristiche tecniche del progetto (tipo di opera, durata dell'opera e dei lavori, ecc.).

Descrizione dell'ambiente

La descrizione dell'ambiente ha lo scopo di definirne le caratteristiche e i livelli di qualità preesistenti all'intervento. A tal fine, lo studio di impatto ambientale deve contenere una descrizione dell'ambiente, che includa:

- l'individuazione dell'ambito territoriale di riferimento;
- una descrizione dello stato iniziale delle componenti ambientali, con particolare riferimento alla popolazione, alla fauna, alla vegetazione, al suolo e sottosuolo, all'acqua, all'aria, ai fattori climatici, al patrimonio architettonico e archeologico e agli altri beni materiali, al paesaggio, agli aspetti socio- economici (assetto igienico-sanitario, assetto territoriale, assetto economico) e all'interazione tra i vari fattori;
- una mappa e una breve descrizione del sito e dell'area circostante che indichino le caratteristiche fisiche, naturali e antropizzate quali la topografia, la copertura del terreno e gli usi territoriali (comprese le aree sensibili, quali le aree residenziali, le scuole, le aree ricreative);
- l'individuazione delle aree e degli elementi importanti dal punto di vista conservativo, paesaggistico, storico,

PHEEDRA Srl Servizi di Ingegneria Integrata Via Lago di Nemi, 90 74121 – Taranto (Italy) Tel. +39.099.7722302 – Fax: +39.099.9870285 Email: info@pheedra.it – web: www.pheedra.it	STUDIO DI IMPATTO AMBIENTALE QUADRO DI RIFERIMENTO PROGRAMMATICO	Pagina 13 di 113
---	---	------------------

Committente: Edison Rinnovabili S.p.a. Via Foro Buonaparte, 31 20121 Milano (MI)	PROGETTO PER LA REALIZZAZIONE DI UN PARCO EOLICO NEL COMUNE DI CERIGNOLA (FG) NELLE LOCALITA' "LA MOSCHELLA" E "BELLAVEDUTA"	Nome del file: CRE-AMB-REL-032_01
--	---	---

culturale o agricolo;

- dati relativi all'idrologia, comprese le acque di falda e le aree a rischio alluvionale;

La definizione degli impatti

La definizione degli impatti, e soprattutto degli "impatti significativi" rappresenta una delle fasi più importanti e più delicate della procedura di valutazione di impatto ambientale.

L'analisi degli impatti ambientali ha lo scopo di identificare i potenziali impatti critici esercitati dal progetto sull'ambiente nelle fasi di analisi e preparazione del sito, costruzione, operatività e manutenzione, nonché eventuale smantellamento delle opere e ripristino e/o recupero del sito, e di prevederne e valutarne gli effetti prodotti, attraverso l'applicazione di opportuni metodi di stima e valutazione.

A tal fine, lo studio di impatto ambientale deve fornire:

- 1) l'individuazione dei potenziali impatti significativi (intesi come i potenziali effetti di azioni di progetto che possono provocare significative alterazioni di singole componenti ambientali, o del sistema ambientale nel suo complesso), attraverso l'analisi delle interazioni tra le azioni di progetto e le componenti ambientali, con particolare riferimento alla popolazione, alla fauna, alla vegetazione, al suolo e sottosuolo, all'acqua, all'aria, ai fattori climatici, al patrimonio architettonico e archeologico e agli altri beni materiali, al paesaggio, agli aspetti socio-economici e all'interazione tra i vari fattori.
- 2) la stima e la valutazione degli effetti prodotti dai potenziali impatti significativi sull'ambiente, con particolare attenzione per gli impatti critici (intesi come gli impatti, negativi e positivi, di maggiore rilevanza sulle risorse di qualità più elevata, ovvero gli impatti che costituiscono presumibilmente i nodi principali di conflitto sull'uso delle risorse ambientali), che comprenda:
 - la descrizione delle componenti dell'ambiente soggette a impatto ambientale nelle fasi di analisi conoscitiva e preparazione del sito, costruzione, operatività e manutenzione, nonché eventuale smantellamento delle opere e ripristino e/o recupero del sito, con particolare riferimento alla popolazione, alla fauna, alla vegetazione, al suolo e sottosuolo, all'acqua, all'aria, ai fattori climatici, al patrimonio architettonico e archeologico e agli altri beni materiali, al paesaggio, agli aspetti socio-economici (assetto igienico-sanitario, assetto territoriale, assetto economico) e all'interazione tra i vari fattori;
 - la descrizione dei probabili effetti rilevanti, positivi e negativi, delle opere e degli interventi proposti sull'ambiente:
 - a) dovuti all'attuazione del progetto;
 - b) dovuti all'utilizzazione delle risorse naturali;
 - c) dovuti all'emissione di inquinanti, alla creazione di sostanze nocive e allo smaltimento di rifiuti;
 - d) dovuti a possibili incidenti;
 - e) dovuti all'azione cumulativa dei vari fattori;
 - f) e la menzione dei metodi di previsione utilizzati per individuare e misurare tali effetti sull'ambiente;
 - la descrizione dei probabili effetti negativi o positivi, su alcuni indicatori di sostenibilità:

PHEEDRA Srl Servizi di Ingegneria Integrata Via Lago di Nemi, 90 74121 - Taranto (Italy) Tel. +39.099.7722302 - Fax: +39.099.9870285 Email: info@pheedra.it - web: www.pheedra.it	STUDIO DI IMPATTO AMBIENTALE QUADRO DI RIFERIMENTO PROGRAMMATICO	Pagina 14 di 113
---	---	------------------

Committente: Edison Rinnovabili S.p.a. Via Foro Buonaparte, 31 20121 Milano (MI)	PROGETTO PER LA REALIZZAZIONE DI UN PARCO EOLICO NEL COMUNE DI CERIGNOLA (FG) NELLE LOCALITA' "LA MOSCHELLA" E "BELLAVEDUTA"	Nome del file: CRE-AMB-REL-032_01
--	---	---

- a) la tutela della diversità biologica;
- b) la tutela del rischio di esposizione ai campi elettromagnetici;
- c) la diminuzione delle emissioni in atmosfera di gas-serra;
- d) l'analisi costi - benefici dell'opera o dell'intervento, qual ora si tratti di opere pubbliche o comunque opere con finanziamento pubblico.

Analisi delle alternative

L'analisi delle alternative ha lo scopo di individuare le possibili soluzioni alternative e di confrontarne i potenziali impatti con quelli determinati dall'intervento proposto. A tal fine, lo studio di impatto ambientale deve fornire:

- 1) una descrizione delle alternative che vengono prese in esame, con riferimento a:
 - alternative strategiche: consistono nella individuazione di misure per prevenire la domanda e/o in misure diverse per realizzare lo stesso obiettivo;
 - alternative di localizzazione: sono definibili in base alla conoscenza dell'ambiente, alla individuazione di potenzialità d'uso dei suoli e ai limiti rappresentati da aree critiche e sensibili;
 - alternative di processo o strutturali: consistono nell'esame di differenti tecnologie e processi e di materie prime da utilizzare;
 - alternative di compensazione o di mitigazione degli effetti negativi: consistono nella ricerca di contropartite nonché in accorgimenti vari per limitare gli impatti negativi non eliminabili;
 - alternativa zero: consiste nel non realizzare il progetto;
- 2) l'esposizione dei motivi della scelta compiuta, con riferimento alle alternative individuate, ivi compresa l'alternativa zero, qualora esso non sia previsto in un piano o programma comunque già sottoposto a VIA.

Monitoraggio

Il monitoraggio degli impatti deve garantire la verifica, nelle diverse fasi (realizzazione, esercizio, ecc.), dei parametri di progetto e delle relative perturbazioni ambientali (livelli delle emissioni, rumorosità, ecc.), il controllo degli effetti, nello spazio e nel tempo, sulle componenti ambientali, nonché il controllo dell'efficacia delle misure di mitigazione previste. Lo studio di impatto ambientale deve contenere la descrizione dell'eventuale programma di monitoraggio al quale assoggettare le opere o gli interventi.

Aspetti metodologici e operativi

Lo studio di impatto ambientale deve infine contenere:

- la descrizione e la motivazione delle metodologie di indagine e di valutazione impiegate;
- l'elencazione degli esperti che hanno redatto lo studio;
- il sommario delle eventuali difficoltà (lacune tecniche o mancanza di conoscenze) incontrate nella redazione dello studio.

PHEEDRA Srl Servizi di Ingegneria Integrata Via Lago di Nemi, 90 74121 - Taranto (Italy) Tel. +39.099.7722302 - Fax: +39.099.9870285 Email: info@pheedra.it - web: www.pheedra.it	STUDIO DI IMPATTO AMBIENTALE QUADRO DI RIFERIMENTO PROGRAMMATICO	Pagina 15 di 113
---	---	------------------

Committente: Edison Rinnovabili S.p.a. Via Foro Buonaparte, 31 20121 Milano (MI)	PROGETTO PER LA REALIZZAZIONE DI UN PARCO EOLICO NEL COMUNE DI CERIGNOLA (FG) NELLE LOCALITA' "LA MOSCHELLA" E "BELLAVEDUTA"	Nome del file: CRE-AMB-REL-032_01
--	---	---

3. FONTI RINNOVABILI

3.2. PREMESSA

Le fonti energetiche rinnovabili, come il sole, il vento, le risorse idriche, le risorse geotermiche, le maree, il moto ondoso e le biomasse, costituiscono risorse energetiche praticamente inesauribili.

La caratteristica fondamentale delle fonti rinnovabili consiste nel fatto che esse rinnovano la loro disponibilità in tempi estremamente brevi: si va dalla disponibilità immediata nel caso di uso diretto della radiazione solare, ad alcuni anni nel caso delle biomasse.

Ciascuna fonte alimenta a sua volta una tecnica di produzione dell'energia; pertanto altre forme di energia secondaria (termica, elettrica, meccanica e chimica) possono essere ottenute da ciascuna sorgente con le opportune tecnologie di trasformazione.

Una importante caratteristica delle fonti rinnovabili è che esse presentano impatto ambientale trascurabile, per quanto riguarda il rilascio di inquinanti nell'aria e nell'acqua; inoltre l'impegno di territorio, anche se vasto, è temporaneo e non provoca né effetti irreversibili né richiede costosi processi di ripristino.

La produzione da fonti rinnovabili rientra dunque nel mix di nuove tecnologie la cui introduzione contribuirà a ridurre le emissioni di anidride carbonica e altri inquinanti.

3.3. RAGIONI DELLE ENERGIE RINNOVABILI

Le fonti rinnovabili forniscono attualmente solo una piccola parte della produzione energetica globale ma, se venissero sostenute con più impegno, soprattutto allontanandosi progressivamente dai combustibili fossili e dall'energia nucleare, si otterrebbero molteplici enormi vantaggi.

Non pochi paesi hanno già cominciato questa transizione in ragione dei significativi progressi tecnologici raggiunti dal settore e dei benefici che queste tecnologie offrono, in risposta all'aumento della domanda energetica, ai crescenti timori sulla consistenza delle riserve di combustibile e sulla sicurezza globale, alla minaccia sempre più impellente dei cambiamenti climatici e di altre emergenze ambientali.

Secondo *Harry Shimp*, presidente e direttore generale del Dipartimento energia solare della BP, "nel giro di 20-25 anni le riserve di idrocarburi liquidi cominceranno a calare: abbiamo quindi un intervallo di tempo sufficiente per passare alle fonti rinnovabili". Per molti la preoccupazione non verte tanto su quando o se diminuiranno le riserve dei combustibili fossili accessibili in modo economico, ma sul fatto che il mondo non può permettersi di usare tutte le risorse energetiche disponibili.

L'*Intergovernmental Panel on Climate Change*, un organismo di supporto tecnico composto da circa duemila scienziati ed economisti che informano le Nazioni Unite sui cambiamenti climatici, ha concluso che le emissioni di anidride carbonica devono essere ridotte di almeno il 70% nei prossimi cent'anni per poterne stabilizzare la concentrazione nell'atmosfera a 450 parti per milione (ppm): un "traguardo" che sarebbe comunque del 60% più alto dei livelli preindustriali. Quanto prima le società avvieranno la riduzione di questi valori, tanto minori saranno

PHEEDRA Srl Servizi di Ingegneria Integrata Via Lago di Nemi, 90 74121 - Taranto (Italy) Tel. +39.099.7722302 - Fax: +39.099.9870285 Email: info@pheedra.it - web: www.pheedra.it	STUDIO DI IMPATTO AMBIENTALE QUADRO DI RIFERIMENTO PROGRAMMATICO	Pagina 16 di 113
---	---	------------------

Committente: Edison Rinnovabili S.p.a. Via Foro Buonaparte, 31 20121 Milano (MI)	PROGETTO PER LA REALIZZAZIONE DI UN PARCO EOLICO NEL COMUNE DI CERIGNOLA (FG) NELLE LOCALITA' "LA MOSCHELLA" E "BELLAVEDUTA"	Nome del file: CRE-AMB-REL-032_01
--	---	---

gli impatti e i costi relativi, sia del cambiamento climatico che della diminuzione delle emissioni. Dal momento che oltre l'80% delle emissioni di CO2 provocate dall'uomo sono causate dall'uso di combustibili fossili, queste riduzioni non sono attuabili se non si raggiunge in fretta un miglioramento dell'efficienza energetica e uno spostamento verso forme di energia rinnovabile. Fra i costi aggiuntivi di produzione e impiego delle fonti energetiche tradizionali vanno conteggiati la distruzione causata dall'estrazione delle risorse, dall'inquinamento dell'aria, del suolo e dell'acqua, dalle piogge acide e dalla perdita di biodiversità; senza contare il fatto che queste fonti energetiche richiedono grandi quantitativi di acqua dolce.

In tutto il mondo, inoltre, l'estrazione mineraria e le trivellazioni hanno avuto conseguenze sullo stile di vita e anche sulla stessa esistenza di popolazioni indigene: in Cina, nel 1995, i costi sanitari e ambientali dell'inquinamento atmosferico (causato soprattutto dalla combustione del carbone).

3.4. ACCORDO DI PARIGI SUL CLIMA

Alla conferenza sul clima di Parigi (COP21) del dicembre 2015, 195 paesi hanno adottato il primo accordo universale e giuridicamente vincolante sul clima mondiale, firmato successivamente a New York il 22 aprile 2016. L'accordo definisce un piano d'azione globale, inteso a rimettere il mondo sulla buona strada per evitare cambiamenti climatici pericolosi limitando il riscaldamento globale ben al di sotto dei 2°C.

Principali elementi del nuovo accordo di Parigi:

- *obiettivo a lungo termine*: i governi hanno convenuto di mantenere l'aumento della temperatura media globale ben al di sotto di 2°C in più rispetto ai livelli preindustriali e di proseguire gli sforzi per limitarlo a 1,5°C;
- *contributi*: prima e durante la conferenza di Parigi i paesi hanno presentato piani d'azione nazionali globali in materia di clima finalizzati a ridurre le rispettive emissioni;
- *ambizione*: i governi hanno deciso di comunicare ogni cinque anni i propri contributi per fissare obiettivi più ambiziosi;
- *trasparenza*: hanno accettato inoltre di comunicare - l'un l'altro e al pubblico - i risultati raggiunti nell'attuazione dei rispettivi obiettivi al fine di garantire trasparenza e controllo;
- *solidarietà*: l'UE e gli altri paesi sviluppati continueranno a fornire finanziamenti per il clima ai paesi in via di sviluppo per aiutarli sia a ridurre le emissioni che a diventare più resilienti agli effetti dei cambiamenti climatici.

3.5. LINEE GUIDA PER LO SFRUTTAMENTO DELLE FER A LIVELLO EUROPEO

Le politiche promosse sia a livello nazionale che Europeo a supporto delle fonti energetiche rinnovabili (FER) hanno sofferto negli anni passati di una notevole discontinuità (Ambiente Italia, 1999). Infatti, dopo la popolarità raggiunta nella seconda metà degli anni '70 e nei primi anni '80 a causa della crisi energetica del 1973, le FER hanno avuto negli anni successivi fortune alterne.

Sono state indicate delle linee guida e definiti degli obiettivi, sia comunitari che nazionali, atti a stabilire il contributo

PHEEDRA Srl Servizi di Ingegneria Integrata Via Lago di Nemi, 90 74121 - Taranto (Italy) Tel. +39.099.7722302 - Fax: +39.099.9870285 Email: info@pheedra.it - web: www.pheedra.it	STUDIO DI IMPATTO AMBIENTALE QUADRO DI RIFERIMENTO PROGRAMMATICO	Pagina 17 di 113
---	---	------------------

Committente: Edison Rinnovabili S.p.a. Via Foro Buonaparte, 31 20121 Milano (MI)	PROGETTO PER LA REALIZZAZIONE DI UN PARCO EOLICO NEL COMUNE DI CERIGNOLA (FG) NELLE LOCALITA' "LA MOSCHELLA" E "BELLAVEDUTA"	Nome del file: CRE-AMB-REL-032_01
--	---	---

che le FER dovranno dare al consumo interno lordo di energia dell'Unione Europea nei prossimi dieci anni e, in alcuni casi, anche oltre.

Tra i documenti programmatici più importanti vanno ricordati:

- Commission's White Paper for a Community Strategy and Action Plan (1997, versione finale).
- Libro verde: Verso una strategia europea di sicurezza dell'approvvigionamento energetico (adottato dalla Commissione europea il 29 novembre 2000 [COM (2000) 769 def]). In esso le FER sono considerate una priorità politica e vengono ribaditi gli obiettivi quantitativi del 12% al 2010 (Commissione Europea, 2000, p. 45).
- Direttiva 2001/77/CE del Parlamento Europeo e del Consiglio del 27 settembre 2001 sulla promozione dell'energia elettrica prodotta da fonti rinnovabili, dove viene ribadito l'obiettivo prioritario di sviluppo delle fonti rinnovabili quale contributo alla protezione ambientale e allo sviluppo sostenibile. Nella direttiva gli Stati Membri vengono anche invitati a definire entro l'ottobre 2002 obiettivi quantitativi di produzione da FER (validi per i 10 anni successivi) compatibili con gli impegni assunti nell'ambito del protocollo di Kyoto.
- I singoli paesi (Belgio, Danimarca, Germania, Italia, Olanda, Regno Unito, ecc.) si sono dati degli obiettivi di sfruttamento delle fonti rinnovabili per la produzione di energia elettrica ed hanno contestualmente attivato politiche ambientali volte ad incentivarne l'utilizzo. La Germania, per esempio, ha annunciato di voler raddoppiare entro il 2010 il livello di energia rinnovabile prodotta nel 1997, portando la sua quota al 12% circa (Hoogland, 1999).

L'Olanda, da una percentuale di risorse rinnovabili pari all'1%, ha intenzione di arrivare al 10% nel 2020. Tuttavia, il paese europeo che per ora si è dato obiettivi più ambiziosi è la Danimarca che prevede un incremento annuo dell'1% dell'apporto dato dalle FER per arrivare entro il 2030 ad una quota del 35%. Per quanto riguarda l'Italia, gli obiettivi indicativi di penetrazione delle fonti energetiche rinnovabili al 2010 sono pari al 25%, anche se il traguardo del 22%, nell'ipotesi di consumi pari a 340 TWh/a, sembra più realistico.

3.5.1. Pacchetto per il clima e l'energia 2020

Il pacchetto 2020 è una serie di norme vincolanti volte a garantire che l'UE raggiunga i suoi obiettivi in materia di clima ed energia entro il 2020.

Il pacchetto definisce tre obiettivi principali:

Gli obiettivi della strategia sono stati fissati dai leader dell'UE nel 2007 e sono stati recepiti nelle legislazioni nazionali nel 2009. Sono anche i principali obiettivi della strategia Europa 2020 per una crescita intelligente, sostenibile e inclusiva e l'UE sta prendendo iniziative in diversi settori per raggiungerli.

3.5.2. Gli obiettivi al 2030

Il Consiglio Europeo del 23 e 24 ottobre 2014 ha approvato il quadro per il clima e l'energia 2030, che fissa tre principali obiettivi: una riduzione almeno del 40% delle emissioni di gas serra rispetto ai livelli del 1990;

- la copertura del 27% dei consumi finali lordi di energia con le fonti rinnovabili;

PHEEDRA Srl Servizi di Ingegneria Integrata Via Lago di Nemi, 90 74121 - Taranto (Italy) Tel. +39.099.7722302 - Fax: +39.099.9870285 Email: info@pheedra.it - web: www.pheedra.it	STUDIO DI IMPATTO AMBIENTALE QUADRO DI RIFERIMENTO PROGRAMMATICO	Pagina 18 di 113
---	---	------------------

Committente: Edison Rinnovabili S.p.a. Via Foro Buonaparte, 31 20121 Milano (MI)	PROGETTO PER LA REALIZZAZIONE DI UN PARCO EOLICO NEL COMUNE DI CERIGNOLA (FG) NELLE LOCALITA' "LA MOSCHELLA" E "BELLAVEDUTA"	Nome del file: CRE-AMB-REL-032_01
--	---	---

- un miglioramento almeno del 27% dell'efficienza energetica, rispetto allo scenario tendenziale PRIMES 2007 (nella proposta di revisione della Direttiva 2012/27/CE sull'efficienza energetica, formulata alla fine del 2016, la Commissione propone di innalzare l'obiettivo al 30%)

Emissioni di gas a effetto serra - una riduzione pari ad almeno il 40%

Il quadro prevede l'**obiettivo vincolante** di ridurre entro il 2030 le emissioni nel territorio dell'UE di **almeno il 40%** rispetto ai livelli del 1990.

Ciò consentirà all'UE di:

- adottare misure efficaci sul piano dei costi che siano funzionali al conseguimento dell'obiettivo a lungo termine di ridurre le emissioni dell'80-95% entro il 2050, nel contesto delle necessarie riduzioni da parte del gruppo dei paesi industrializzati;
- fornire un contributo equo e ambizioso all'Accordo di Parigi.
- Per raggiungere l'obiettivo di una riduzione almeno del 40%:
- i settori interessati dal sistema di scambio di quote di emissione (ETS) dell'UE dovranno ridurre le emissioni del 43% (rispetto al 2005); a questo scopo l'ETS dovrà essere riformato e rafforzato;
- i settori non interessati dall'ETS dovranno ridurre le emissioni del 30% (rispetto al 2005) e ciò dovrà essere tradotto in singoli obiettivi vincolanti nazionali per gli Stati membri.

Energie rinnovabili - aumento della quota ad almeno il 27%

Il quadro fissa l'obiettivo vincolante a livello dell'UE di portare la quota di consumo energetico soddisfatto da fonti rinnovabili almeno al 27% entro il 2030.

Efficienza energetica - aumento di almeno il 27%

Sulla base della direttiva sull'efficienza energetica, il Consiglio europeo ha approvato un obiettivo indicativo in materia di risparmio energetico del **27%** entro il 2030.

L'obiettivo verrà riesaminato nel 2020 partendo da un obiettivo del 30%.

Il quadro contribuisce a progredire verso la realizzazione di un'**economia a basse emissioni di carbonio** e a costruire un sistema che:

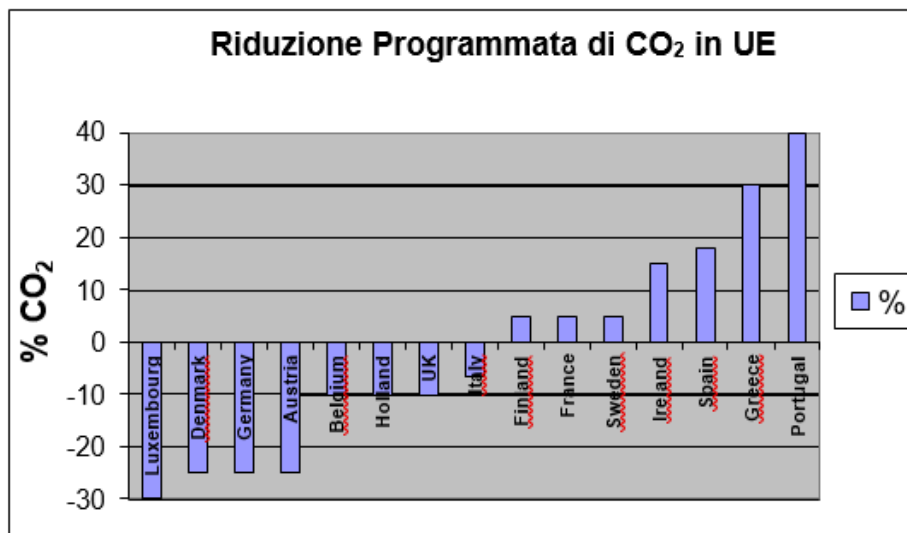
- assicuri **energia a prezzi accessibili** a tutti i consumatori;
- renda più sicuro l'**approvvigionamento energetico** dell'UE;
- riduca la dipendenza europea dalle **importazioni di energia** e crei nuove opportunità di **crescita e posti di lavoro**.

Inoltre, apporta anche benefici sul piano dell'ambiente e della salute, ad esempio riducendo l'inquinamento atmosferico.

PHEEDRA Srl Servizi di Ingegneria Integrata Via Lago di Nemi, 90 74121 - Taranto (Italy) Tel. +39.099.7722302 - Fax: +39.099.9870285 Email: info@pheedra.it - web: www.pheedra.it	STUDIO DI IMPATTO AMBIENTALE QUADRO DI RIFERIMENTO PROGRAMMATICO	Pagina 19 di 113
---	---	------------------

3.6. POLITICHE AMBIENTALI

Le principali caratteristiche delle politiche ambientali legate all'uso delle risorse energetiche possono essere ascritte a due processi. Il primo è legato allo sforzo a livello di internazionale di giungere ad accordi comuni volti alla riduzione delle emissioni derivanti dalla combustione di fonti energetiche.



In questo quadro vanno inseriti il dibattito a livello mondiale per la ratifica del *Protocollo di Kyoto* sulla riduzione dei gas serra ed i progressi fatti negli accordi internazionali per la riduzione delle emissioni acide in atmosfera, il cui momento più importante si è avuto con la stesura del Protocollo di *Goteborg nel 1999*.

Il secondo processo è volto alla promozione delle fonti rinnovabili e dell'uso razionale dell'energia. In questo ambito rientrano il lavoro della task force del G8 sulle fonti rinnovabili, la direttiva dell'Unione europea sull'elettricità da fonti rinnovabili ed i nuovi programmi europei volti ad incentivare l'uso razionale dell'energia.

3.6.1. Politiche europee per il contenimento delle emissioni inquinanti

Gli effetti delle emissioni di sostanze inquinanti costituiscono di frequente motivo di discussione e confronto. Negli ultimi anni sono stati fatti importanti passi avanti per il coordinamento delle politiche ambientali volte a contenere le emissioni inquinanti.

Gli accordi internazionali stipulati a questo fine devono tuttavia superare numerosi ostacoli prima di divenire vincolanti.

Alla presentazione degli "Obiettivi strategici 2000-2005 «Un progetto per la nuova Europa»", la Commissione Europea ha presentato l'energia come un fattore essenziale della competitività e dello sviluppo economico dell'Europa.

L'obiettivo principale della politica energetica della Comunità europea presentato nel "Libro Verde" sulla sicurezza dell'approvvigionamento energetico nel novembre 2000, è garantire una sicurezza dell'approvvigionamento di energia ad un prezzo abbordabile per tutti i consumatori nel rispetto della tutela dell'ambiente e della promozione

Committente: Edison Rinnovabili S.p.a. Via Foro Buonaparte, 31 20121 Milano (MI)	PROGETTO PER LA REALIZZAZIONE DI UN PARCO EOLICO NEL COMUNE DI CERIGNOLA (FG) NELLE LOCALITA' "LA MOSCHELLA" E "BELLAVEDUTA"	Nome del file: CRE-AMB-REL-032_01
--	---	---

di una concorrenza sana sul mercato europeo dell'energia. L'Unione europea deve fare fronte a nuove sfide energetiche approntando una strategia energetica adeguata. La sicurezza dell'approvvigionamento energetico nell'Unione europea e la protezione dell'ambiente hanno assunto una grande importanza negli ultimi anni. In particolare, la firma del Protocollo di Kyoto nel 1997 sul cambiamento climatico ha rafforzato l'importanza della dimensione ambientale e dello sviluppo sostenibile nella politica energetica comunitaria. La dipendenza energetica dall'esterno cresce continuamente e l'Unione europea importa ora il 50% del suo fabbisogno energetico. Come indica il Libro Verde, se nulla cambia, questo tasso di dipendenza salirà al 70% prima del 2030 e indebolirà ulteriormente la posizione dell'Unione sul mercato internazionale energetico. La vigilanza riguardo alla diversificazione delle fonti energetiche e delle zone di approvvigionamento sono uno degli strumenti per garantire la sicurezza dell'approvvigionamento.

I passi verso l'effettiva applicazione dei protocolli di Kyoto e Goteborg fanno comunque ben sperare sull'effettiva volontà di alcuni importanti Paesi, in particolare dell'Unione Europea, di attuare sforzi effettivi per il coordinamento delle proprie politiche ambientali.

Il Protocollo di Kyoto permetterà di coordinare le politiche di contrasto alle emissioni di gas serra il cui impatto è globale.

Il Protocollo di Goteborg segna un importante passo in avanti nel coordinamento delle politiche per la riduzione delle emissioni acide in atmosfera.

3.6.2. Protocollo di Kyoto

Il protocollo di Kyoto del 1997 individua le prime misure per l'attuazione della Convenzione Quadro delle Nazioni Unite sui cambiamenti climatici (UN-FCCC) e stabilisce gli obiettivi di riduzione delle emissioni di gas serra.

Con il protocollo i paesi industrializzati si impegnano a ridurre le proprie emissioni entro il 2012 nella misura della misura complessiva del 5,2% rispetto ai livelli del 1990. Va notato che il protocollo non è ancora in vigore; affinché esso diventi vincolante è necessaria la sua ratifica da parte di almeno 55 paesi membri della Convenzione, le cui emissioni di gas ammontano almeno al 55% delle emissioni dei paesi industrializzati.

Dopo l'abbandono del Protocollo da parte degli Stati Uniti nel marzo del 2001 ed in seguito alla presa di posizione di alcuni paesi, si sono compiuti passi importanti.

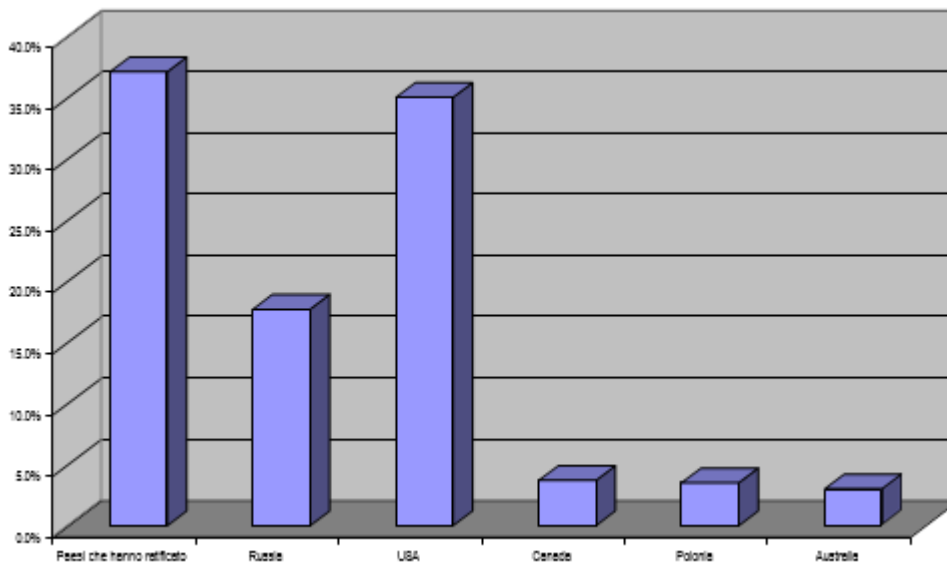
Il successo delle *Conferenze di Bonn* (luglio 2001) e Marrakech (novembre 2001) ha infatti chiarito degli aspetti essenziali – quantificazione delle emissioni, conteggio delle riduzioni, funzionamento dei meccanismi sensibili – per la ratifica del protocollo da parte dei paesi firmatari.

Allo stato attuale la prima soglia necessaria all'entrata in vigore del protocollo è stata superata, 120 paesi hanno infatti ratificato il Protocollo e la seconda soglia potrebbe essere raggiunta in breve tempo, in particolare dopo l'impegno a ratificare il protocollo assunto dalla Russia al vertice di Johannesburg dell'agosto 2002.

PHEEDRA Srl Servizi di Ingegneria Integrata Via Lago di Nemi, 90 74121 – Taranto (Italy) Tel. +39.099.7722302 – Fax: +39.099.9870285 Email: info@pheedra.it – web: www.pheedra.it	STUDIO DI IMPATTO AMBIENTALE QUADRO DI RIFERIMENTO PROGRAMMATICO	Pagina 21 di 113
---	---	------------------

L'ammontare delle emissioni dei paesi che hanno già ratificato è pari al 43% delle emissioni dei paesi industrializzati e se la Federazione Russa darà seguito agli impegni di ratifica del protocollo recentemente assunti al vertice di Johannesburg sullo sviluppo sostenibile si arriverà alla soglia del 55%.

L'Unione Europea, contemporaneamente ai propri stati membri, ha ratificato il protocollo il 31 maggio 2002, dando conferma della volontà di acquisire un ruolo di *leadership* internazionale nella riduzione delle emissioni di gas serra.



Una volta entrato in vigore il protocollo di Kyoto, i paesi che lo hanno ratificato saranno impegnati formalmente a ridurre le proprie emissioni di gas serra. In particolare l'Unione Europea dovrà ridurre le proprie emissioni tra 2008 e il 2012 dell'8% rispetto a quelle registrate nel 1990.

Risulta tuttora valida la ripartizione degli obblighi tra gli Stati membri fissata dal Consiglio europeo dei Ministri dell'Ambiente nel 1998. La ripartizione dei carichi di riduzione delle emissioni tra gli Stati membri è avvenuta in modo direttamente proporzionale al livello pro capite di emissioni e al grado di sviluppo di ciascun paese.

L'unione Europea appare nel suo complesso in grado di rispettare gli impegni presi con la ratifica del protocollo di Kyoto; tra il 1990 ed il 2000 le emissioni di gas serra sono infatti diminuite del di circa il 3,5%. L'andamento delle emissioni nei diversi Stati membri non appare omogeneo. In particolare, Germania e Regno Unito, i maggiori responsabili delle emissioni della UE, sono i paesi che hanno ottenuto i migliori risultati (grazie soprattutto alla sostituzione del carbone con il gas naturale), con riduzioni del 19% e del 12,5%, mentre l'Italia le cui emissioni presentano un trend crescente appare ancora lontana dall'obiettivo che si è formalmente impegnata a raggiungere.

L'esecuzione del Protocollo di Kyoto è il primo passo per l'obiettivo di riportare nei prossimi decenni le concentrazioni di CO2 in atmosfera ai livelli di equilibrio.

Per una stabilizzazione al livello di 450 ppm sarebbe necessario ridurre le emissioni sotto il livello del 1990 nell'arco di pochi anni e quindi continuare a ridurle fino ad una piccola frazione del livello attuale, quella compatibile con il tasso di assorbimento terrestre e oceanico.

Committente: Edison Rinnovabili S.p.a. Via Foro Buonaparte, 31 20121 Milano (MI)	PROGETTO PER LA REALIZZAZIONE DI UN PARCO EOLICO NEL COMUNE DI CERIGNOLA (FG) NELLE LOCALITA' "LA MOSCHELLA" E "BELLAVEDUTA"	Nome del file: CRE-AMB-REL-032_01
--	---	---

L'entità e la durata dei fenomeni negativi è legata alla rapidità della stabilizzazione. Più basso sarà il livello di concentrazione a cui si raggiungerà una stabilizzazione e minori saranno gli effetti del cambiamento climatico.

La stabilizzazione entro il 2010 della concentrazione di anidride carbonica attorno a 550 ppm è considerato il risultato minimo a cui tendere per contenere l'aumento della temperatura al di sotto di due gradi e la crescita del livello dei mari al di sotto di 20 cm per non sconvolgere le aree costiere in cui si concentra il 50% della popolazione mondiale.

Anche per raggiungere questi obiettivi minimi occorre una riduzione globale del 50-60% delle emissioni di CO2 (rispetto al 1990) a partire dal 2020.

Questi obiettivi sono raggiungibili solo con il passaggio ad una economia ad alta efficienza d'uso delle risorse ambientali, libera dalle fonti fossili e nella quale la produzione di energia deriva essenzialmente da fonti rinnovabili e biologiche e da una loro combinazione con l'idrogeno. Per l'Italia l'obiettivo strategico dovrebbe essere almeno quello di raddoppiare l'intensità energetica e di dimezzare i consumi di combustibili fossili nell'arco dei prossimi 20 anni.

L'Italia ha ratificato il Protocollo in data 1 giugno 2002 con la Legge n.120.

Entro il 2010 l'Italia dovrà investire più di 20 miliardi di euro per rispettare gli impegni sottoscritti. Essi prevedono una riduzione del 6.5 % delle emissioni di gas-serra nell'atmosfera imponendo di puntare con decisione sullo sviluppo delle fonti rinnovabili. Il raddoppio della produzione da fonti rinnovabili darebbe infatti un contributo quantificabile nella misura del 15-20 %. In Italia, attualmente, le fonti rinnovabili forniscono un contributo di circa 12.73 milioni di tonnellate equivalenti di petrolio (Mtep), l'equivalente del 7.37 % del fabbisogno energetico nazionale. In realtà il 70 % del totale delle energie rinnovabili deriva dalle centrali idroelettriche per cui risulta subito evidente che l'Italia ha finora trascurato il potenziale delle energie pulite. Tra queste ultime la produzione di energia elettrica mediante aerogeneratori ha raggiunto ormai la maturità tecnologica necessaria ad una più ampia penetrazione nel mercato energetico.

3.6.3. Libro verde

Il "libro verde per le fonti rinnovabili di energia ed il risparmio energetico" si propone di contribuire alla definizione di obiettivi e strategie per la riduzione dei fenomeni di inquinamento ambientale nel territorio regionale, in ossequio agli impegni assunti, in primo luogo dall'Unione Europea, in occasione della conferenza mondiale sui cambiamenti climatici, tenutasi a Kyoto nel dicembre del 1997.

I cambiamenti climatici indotti dalle emissioni di gas a "effetto serra" hanno suggerito l'elaborazione di strategie mirate da parte dell'Unione Europea che impegnano i paesi membri e le loro articolazioni territoriali.

Il libro verde offre spunti e proposte concreti che possono essere recepiti nella programmazione energetica regionale, con l'obiettivo di promuovere lo sviluppo e la diffusione delle fonti rinnovabili, il risparmio energetico e l'uso ottimale delle varie forme di energia.

PHEEDRA Srl Servizi di Ingegneria Integrata Via Lago di Nemi, 90 74121 - Taranto (Italy) Tel. +39.099.7722302 - Fax: +39.099.9870285 Email: info@pheedra.it - web: www.pheedra.it	STUDIO DI IMPATTO AMBIENTALE QUADRO DI RIFERIMENTO PROGRAMMATICO	Pagina 23 di 113
---	---	------------------

Committente: Edison Rinnovabili S.p.a. Via Foro Buonaparte, 31 20121 Milano (MI)	PROGETTO PER LA REALIZZAZIONE DI UN PARCO EOLICO NEL COMUNE DI CERIGNOLA (FG) NELLE LOCALITA' "LA MOSCHELLA" E "BELLAVEDUTA"	Nome del file: CRE-AMB-REL-032_01
--	---	---

Il perseguimento di questo obiettivo offre una grande opportunità per avviare politiche regionali di sviluppo socioeconomico sostenibile, che producano positivi riflessi sui livelli occupazionali e garantiscano la crescita e la competitività dell'industria nazionale del settore e di nuova imprenditoria locale, con particolare riferimento alla piccola e media impresa, con ampie possibilità in termini di indotto e di valorizzazione delle risorse locali. L'importanza della valorizzazione e degli interventi di ottimizzazione del sistema energetico è stata ribadita da fonti normative comunitarie e nazionali e dal Patto generale per l'energia e l'Ambiente firmato a Roma nel Novembre 1998.

La necessità di perseguire gli obiettivi sopra indicati è ulteriormente sostanziata da specifiche norme comunitarie e nazionali le quali prevedono l'incentivazione agli investimenti nel settore delle fonti energetiche rinnovabili da parte delle Regioni, attraverso contributi in conto capitale provenienti da fonti comunitari (FESR e FEOGA), da fondi nazionali (carbon-tax) e attraverso fondi regionali (1% accise sulla benzina-D. Legs 112/98).

Le recenti normative di settore (direttiva 96/92 UE – D. Legs. N°79 in data 16.03.1999) hanno disposto la liberalizzazione del mercato dell'energia elettrica, con nuove opportunità in termini di concorrenza e di sviluppo per consorzi, distretti industriali, aziende municipali e speciali così come definite dalla L.142/90, allargando il campo strategico per l'attuazione delle politiche energetiche.

L'ambito in cui si inserisce il libro verde vede dunque un quadro normativo e di mercato in continua evoluzione i cui i principali punti si possono così sintetizzare.

3.6.4. Libro bianco

Il Libro bianco fa seguito ai dibattiti suscitati dal Libro verde presentato dalla Commissione nel novembre 1996.

Le fonti energetiche rinnovabili possono contribuire a ridurre la dipendenza dalle importazioni di energia e migliorare la sicurezza dell'approvvigionamento. Sono anche prevedibili effetti positivi in termini di emissioni di CO2 e di occupazione. Il contributo delle fonti energetiche rinnovabili al consumo interno globale di energia dell'Unione è del 6%. L'obiettivo fissato dall'Unione è di raddoppiare questa quota entro il 2010.

L'obiettivo globale fissato per l'Unione richiede un notevole impegno da parte degli Stati membri che devono incoraggiare l'aumento delle fonti energetiche rinnovabili secondo il loro proprio potenziale.

La definizione di obiettivi in ciascuno Stato membro potrebbe incentivare gli sforzi verso:

- un maggior sfruttamento del potenziale disponibile;
- un migliore contributo alla riduzione delle emissioni di CO2;
- una diminuzione della dipendenza energetica;
- lo sviluppo dell'industria nazionale;
- la creazione di posti di lavoro.

Sono necessari investimenti notevoli, valutati a 95 miliardi di ECU per il periodo 1997-2010 per conseguire l'obiettivo globale.

PHEEDRA Srl Servizi di Ingegneria Integrata Via Lago di Nemi, 90 74121 – Taranto (Italy) Tel. +39.099.7722302 – Fax: +39.099.9870285 Email: info@pheedra.it – web: www.pheedra.it	STUDIO DI IMPATTO AMBIENTALE QUADRO DI RIFERIMENTO PROGRAMMATICO	Pagina 24 di 113
---	---	------------------

Committente: Edison Rinnovabili S.p.a. Via Foro Buonaparte, 31 20121 Milano (MI)	PROGETTO PER LA REALIZZAZIONE DI UN PARCO EOLICO NEL COMUNE DI CERIGNOLA (FG) NELLE LOCALITA' "LA MOSCHELLA" E "BELLAVEDUTA"	Nome del file: CRE-AMB-REL-032_01
--	---	---

Si prevedono benefici economici notevoli grazie ad un maggiore ricorso alle fonti energetiche rinnovabili. Si profilano in particolare sbocchi importanti per l'esportazione dovuti alla capacità dell'Unione europea di fornire attrezzature nonché servizi tecnici e finanziari.

Sono anche previsti:

- la creazione da 500 a 900 000 posti di lavoro;
- un risparmio annuo di spese di combustibile di 3 miliardi di ECU a partire dal 2010;
- una riduzione delle importazioni di combustibile del 17,4%;
- una riduzione delle emissioni di CO2 di 402 milioni di tonnellate/anno nel 2010.

Le fonti energetiche rinnovabili hanno registrato scarsi progressi tra il 1997 e il 2000, salvo per alcuni settori e per alcuni paesi, nei quali lo sviluppo è stato spettacolare. Nel 1995 la quota di fonti rinnovabili nel consumo interno totale lordo dell'UE ammontava a 5,4%. Nel 1998 la quota è passata al 5,9%. Tra il 1997 e il 1998 si è tuttavia registrato un aumento del 5,4% della produzione di elettricità a partire da fonti rinnovabili, riconducibile essenzialmente all'energia idroelettrica e all'energia eolica. Malgrado gli sforzi da compiere siano ancora notevoli, sia a livello comunitario che nazionale, per realizzare gli obiettivi del Libro bianco, la Commissione ritiene che l'obiettivo principale, seppur ambizioso, sia tuttora realizzabile. Va rilevato che la continua crescita del consumo interno lordo di energia nella Comunità rende ancor più arduo realizzare il suddetto obiettivo. Inoltre, dopo la pubblicazione del Libro bianco, la firma del protocollo di Kyoto pone ulteriormente l'accento sull'importanza delle fonti energetiche rinnovabili.

3.6.5. Gli obiettivi di Joannesburg

Il vertice delle Nazioni Unite sullo sviluppo sostenibile, tenutosi a Johannesburg nell'agosto e nel settembre 2002 ha affrontato il tema delle energie rinnovabili; le nazioni partecipanti hanno sottoscritto un protocollo di intesa che comunque non prevede né impegni quantitativi, né tantomeno scadenze.

Il piano di attuazione adottato nella notte del 3 settembre è composto da 10 capitoli e da 148 paragrafi. Sono indicati di seguito i principali obiettivi contenuti del Piano per quanto riguarda le fonti di energia:

- aumento significativo della quota di produzione di energia elettrica da fonti rinnovabili e promozione delle tecnologie a basso impatto ambientale;
- progressiva eliminazione dei sussidi ai combustibili fossili che hanno effetti negativi sull'ambiente;
- monitoraggio e coordinamento delle iniziative per la promozione delle fonti rinnovabili;
- impegno volontario dei paesi dell'Unione Europea, e di altri paesi, per aumentare la quota di energia rinnovabile nella produzione mondiale di energia.

3.6.6. Conferenza dell'ONU sul clima

Alla conferenza sul clima di Parigi (COP21) del dicembre 2015, 195 paesi hanno adottato il primo accordo universale e giuridicamente vincolante sul clima mondiale. L'accordo, ratificato in Italia nell'ottobre 2016, prevede:

PHEEDRA Srl Servizi di Ingegneria Integrata Via Lago di Nemi, 90 74121 - Taranto (Italy) Tel. +39.099.7722302 - Fax: +39.099.9870285 Email: info@pheedra.it - web: www.pheedra.it	STUDIO DI IMPATTO AMBIENTALE QUADRO DI RIFERIMENTO PROGRAMMATICO	Pagina 25 di 113
---	---	------------------

Committente: Edison Rinnovabili S.p.a. Via Foro Buonaparte, 31 20121 Milano (MI)	PROGETTO PER LA REALIZZAZIONE DI UN PARCO EOLICO NEL COMUNE DI CERIGNOLA (FG) NELLE LOCALITA' "LA MOSCHELLA" E "BELLAVEDUTA"	Nome del file: CRE-AMB-REL-032_01
--	---	---

- di mantenere l'aumento della temperatura entro i 2° sforzandosi di fermarsi a +1,5°. Per centrare l'obiettivo, le emissioni devono cominciare a calare dal 2020.
- A differenza di sei anni fa, quando l'accordo si era arenato, questa volta ha aderito tutto il mondo, compresi i quattro più grandi inquinatori: oltre all'Europa, anche la Cina, l'India e gli Stati Uniti si sono impegnati a tagliare le emissioni;
- Un processo di verifica quinquennale degli obiettivi presi. Il primo controllo quinquennale sarà quindi nel 2023 e poi a seguire.
- I paesi di vecchia industrializzazione erogheranno cento miliardi all'anno (dal 2020) per diffondere in tutto il mondo le tecnologie verdi e decarbonizzare l'economia.
- Un meccanismo di rimborsi per compensare le perdite finanziarie causate dai cambiamenti climatici nei paesi più vulnerabili geograficamente, che spesso sono anche i più poveri.

3.7. EFFICACIA DEGLI STRUMENTI A SOSTEGNO DELLE FER

Al fine di poter raggiungere gli obiettivi fissati dall'Unione Europea e dai singoli Paesi membri, sono state attuate nei diversi paesi politiche ad hoc in favore delle fonti energetiche rinnovabili. Nonostante i meccanismi di incentivazione adottati stiano progressivamente convergendo verso misure sempre più compatibili con i meccanismi di mercato, il panorama delle politiche a sostegno delle FER in Europa è stato nel corso degli anni, e con scelte diverse da parte dei vari paesi, piuttosto diversificato.

Gli strumenti di incentivazione alla produzione di energia rinnovabile adottati in Europa sono principalmente di quattro tipi: sussidi; gare pubbliche per l'approvazione di progetti per la produzione di energia rinnovabile; misure fiscali (tassa sugli agenti inquinanti oppure tassa sulle fonti energetiche diverse da quelle rinnovabili) e certificati verdi. Vi sono poi delle misure specifiche studiate per incentivare specifiche fonti rinnovabili, come per esempio il fotovoltaico, che attualmente risultano ancora troppo poco competitive.

Sussidi

Lo strumento più diffuso per stimolare le energie rinnovabili sono i sussidi. Questi si possono dividere principalmente in:

- sussidi sulla capacità installata.
- sussidi alla produzione.

Tra il primo tipo di sussidi, molto diffusa è la pratica di assegnare contributi in conto capitale, che coprono una quota del costo di investimento: questi sono assegnati da organismi governativi e privilegiano in genere impianti con caratteristiche di innovazione tecnologica. I sussidi agli investimenti possono assumere anche la forma di detrazioni fiscali sulle spese di capitale o la forma di prestiti agevolati.

PHEEDRA Srl Servizi di Ingegneria Integrata Via Lago di Nemi, 90 74121 – Taranto (Italy) Tel. +39.099.7722302 – Fax: +39.099.9870285 Email: info@pheedra.it – web: www.pheedra.it	STUDIO DI IMPATTO AMBIENTALE QUADRO DI RIFERIMENTO PROGRAMMATICO	Pagina 26 di 113
---	---	------------------

Committente: Edison Rinnovabili S.p.a. Via Foro Buonaparte, 31 20121 Milano (MI)	PROGETTO PER LA REALIZZAZIONE DI UN PARCO EOLICO NEL COMUNE DI CERIGNOLA (FG) NELLE LOCALITA' "LA MOSCHELLA" E "BELLAVEDUTA"	Nome del file: CRE-AMB-REL-032_01
--	---	---

I sussidi sulla capacità installata si sono dimostrati utili ad aumentare la fornitura ma non la domanda di energia rinnovabile, come dimostrano i numerosi casi di impianti costruiti per poter trarre vantaggio degli incentivi finanziari, ma poi mai entrati veramente in esercizio.

Tra i sussidi alla produzione vi sono le tariffe fisse d'immissione (*feed-in tariffs*) che si sono dimostrate, a differenza dei sussidi sulla capacità installata, uno strumento più efficace per stimolare la produzione. La Germania, ha per esempio introdotto nel 1991, con un'apposita legge (la *Strom Einspeisungs Gesetz*), un sistema di tariffe fisse d'immissione, in base al quale le utility hanno l'obbligo di acquistare una certa quantità di energia elettrica da fonti rinnovabili prodotta nel proprio territorio di fornitura.

Questo sistema si è rivelato indubbiamente utile per aumentare lo sfruttamento delle FER ma ha dato scarsi risultati nel ridurre il prezzo della generazione energetica da fonti rinnovabili. Ciò è avvenuto non solo perché il sistema d'incentivo ha finito per svantaggiare quelle utility che si trovavano ad operare in zone con un grande potenziale per le fonti rinnovabili (e che quindi erano costrette all'acquisto, attraverso il pagamento di un *premium tariff*, di un'offerta di FER più consistente di quella a cui devono far fronte i competitori che si trovavano in zone meno adatte per le risorse rinnovabili), ma anche perché nel lungo periodo i costi possono diventare veramente rilevanti se le fonti rinnovabili arrivano a guadagnare una fetta consistente del mercato energetico. Mentre, infatti, nel breve periodo le tariffe fisse d'immissione hanno il vantaggio di rendere sicuro l'investimento garantendo dei ritorni certi, nel lungo periodo il costo del sussidio può risultare troppo oneroso per il settore pubblico in seguito all'entrata di nuovi produttori nel settore.

Anche se i sistemi a tariffe fisse d'immissione sono indubbiamente utili per consentire il decollo di tecnologie rinnovabili non ancora mature, è generalmente riconosciuto che queste debbano essere sostituite nel lungo periodo e con il crescente peso assunto dalle fonti rinnovabili, da strumenti di mercato basati sulla concorrenza.

Gare pubbliche

Un sistema che permette a tutti gli attori di avere pari opportunità e di ridurre i costi è quello di fornire un numero limitato di sussidi da attribuire ad un numero altrettanto limitato di produttori di energia da fonti rinnovabili. Questi ultimi devono dunque competere tra di loro per aggiudicarsi i sussidi messi a disposizione dallo Stato attraverso gare pubbliche. Per ogni gara, solo i progetti più competitivi in termini di costi verranno giudicati idonei a ricevere il sussidio.

Il Regno Unito e l'Irlanda sono tra i paesi che hanno adottato questo meccanismo a gara (che è per altro già stato sostituito da un nuovo sistema d'incentivo: la *Renewable Energy Obligation* per l'approvazione di progetti per la produzione di energia rinnovabile).

Il sistema di gare pubbliche adottato dal Regno Unito si è dimostrato decisamente utile per ridurre il prezzo pagato per la generazione di energia rinnovabile (in quanto i progetti venivano selezionati sulla base di un piano di fattibilità tecnico-economica dove dovevano essere esplicitati i prezzi di vendita dell'energia), ma meno adatto per aumentare la capacità di sfruttamento delle energie rinnovabili.

PHEEDRA Srl Servizi di Ingegneria Integrata Via Lago di Nemi, 90 74121 – Taranto (Italy) Tel. +39.099.7722302 – Fax: +39.099.9870285 Email: info@pheedra.it – web: www.pheedra.it	STUDIO DI IMPATTO AMBIENTALE QUADRO DI RIFERIMENTO PROGRAMMATICO	Pagina 27 di 113
---	---	------------------

Committente: Edison Rinnovabili S.p.a. Via Foro Buonaparte, 31 20121 Milano (MI)	PROGETTO PER LA REALIZZAZIONE DI UN PARCO EOLICO NEL COMUNE DI CERIGNOLA (FG) NELLE LOCALITA' "LA MOSCHELLA" E "BELLAVEDUTA"	Nome del file: CRE-AMB-REL-032_01
--	---	---

I problemi più rilevanti hanno interessato principalmente le modalità di implementazione del sistema d'incentivo ed il notevole margine di incertezza ad esso legato.

Gli investitori interessati a prender parte alle gare pubbliche hanno innanzitutto dovuto fare i conti con le chances molto ridotte di potersi aggiudicare un sussidio e di poter quindi fare affidamento su un eventuale finanziamento solo dopo la vincita della gara. In secondo luogo, nonostante agli operatori risultati vincenti venisse concesso un periodo di cinque anni per implementare il progetto, in molti casi questo non si è dimostrato sufficiente per risolvere eventuali problemi incontrati in fase di progettazione e costruzione degli impianti.

Un terzo aspetto che ha contribuito a creare un clima di incertezza è stato costituito dal fatto che al momento della pubblicazione dei bandi di gara non risultava chiaro quale parte della quota totale destinata al programma di incentivo sarebbe stata destinata alle singole tipologie rinnovabili. In questo senso le preferenze e la volontà degli esperti chiamati a decidere delle gare pubbliche ha reso particolarmente difficile per i potenziali investitori stabilire quali sarebbero state, nel lungo periodo, le dimensioni del mercato per le diverse tecnologie rinnovabili. A causa di tutte queste incertezze non è stata possibile da parte degli investitori potenziali, una pianificazione di lungo periodo e ciò ha finito per incidere negativamente sull'aumento della capacità di sfruttamento delle fonti rinnovabili.

Misure fiscali

Un altro strumento politico a disposizione del legislatore per incentivare le fonti rinnovabili e che offre il vantaggio di essere in linea con i principi del libero mercato, consiste nell'internalizzare i costi esterni delle fonti energetiche non rinnovabili. Ciò può essere fatto introducendo due tipi di tasse: una tassa sulle emissioni di CO₂, SO₂, NO_x oppure una tassa che colpisca le fonti d'energia convenzionali, ma esenti le rinnovabili.

Entrambe le misure presentano dei vantaggi ma tutto dipende dagli obiettivi che il legislatore si prefigge. Se l'obiettivo infatti è quello di stimolare la produzione di energia "verde", le esenzioni fiscali sono indubbiamente da preferire in quanto le tasse sulle emissioni tendono a non cambiare il mix di fonti energetiche utilizzate per la produzione di energia elettrica, ma a sviluppare forme di intervento volte a ridurre il loro impatto ambientale. Di contro, se l'obiettivo è quello di promuovere misure legate non solo e non tanto allo sviluppo delle FER ma anche al raggiungimento di un maggior risparmio energetico o appunto alla riduzione dell'impatto ambientale delle fonti convenzionali, allora la misura da preferire sono le tasse sulle emissioni.

Le misure fiscali sono già presenti in molti paesi europei ed hanno certamente contribuito a colmare in parte il divario tra i costi delle energie rinnovabili e quelli delle fonti energetiche convenzionali, tuttavia, a seguito di considerazioni di competitività internazionale, queste tasse non sono state mai fissate a livelli tali da permettere un reale sviluppo e sfruttamento delle fonti rinnovabili. Perché il sistema possa funzionare è necessario che tasse ambientali siano introdotte simultaneamente nei vari paesi europei.

I tentativi fatti fino ad ora sono falliti principalmente per il coesistere di diversi interessi e di strutture industriali dissimili nei vari paesi europei, ma anche per considerazioni di competitività internazionale con paesi come gli Stati Uniti e il Giappone.

PHEEDRA Srl Servizi di Ingegneria Integrata Via Lago di Nemi, 90 74121 - Taranto (Italy) Tel. +39.099.7722302 - Fax: +39.099.9870285 Email: info@pheedra.it - web: www.pheedra.it	STUDIO DI IMPATTO AMBIENTALE QUADRO DI RIFERIMENTO PROGRAMMATICO	Pagina 28 di 113
---	---	------------------

Committente: Edison Rinnovabili S.p.a. Via Foro Buonaparte, 31 20121 Milano (MI)	PROGETTO PER LA REALIZZAZIONE DI UN PARCO EOLICO NEL COMUNE DI CERIGNOLA (FG) NELLE LOCALITA' "LA MOSCHELLA" E "BELLAVEDUTA"	Nome del file: CRE-AMB-REL-032_01
--	---	---

Certificati verdi

I certificati verdi rappresentano una modalità relativamente nuova per conciliare l'esigenza di sostenere l'energia rinnovabile a costi più bassi con uno sfruttamento più deciso e su più ampia scala. I certificati verdi sono titoli attribuiti all'energia elettrica da fonti rinnovabili. Si tratta di titoli "al portatore" e in quanto tali disgiunti dall'energia verde che rappresentano; possono essere negoziati liberamente in un mercato appositamente creato e possono cambiare più volte proprietario (sia attraverso contrattazioni tra singoli che con la loro collocazione sul mercato della Borsa dell'Energia) prima di essere annullati e tolti dalla circolazione.

Al fine però di assicurare un reale incremento dello sfruttamento delle energie rinnovabili senza che queste vengano penalizzate dalla scarsa competitività del loro costo rispetto a quello delle fonti energetiche convenzionali, è indispensabile mettere a punto un meccanismo in grado di generare la domanda per i certificati emessi. Questa può essere organizzata in modi diversi a seconda delle politiche energetiche che si vogliono promuovere e della velocità ed intensità con cui si vogliono promuovere le FER. Fondamentalmente la domanda può essere però di due tipi: volontaria o obbligatoria, come nel caso italiano.

I certificati verdi, almeno dal punto di vista teorico, vengono considerati un modo cost effective per promuovere lo sviluppo delle energie rinnovabili promuovendo la competizione tra i produttori, abbassano il costo della generazione delle energie rinnovabili.

In presenza di un obbligo a produrre una determinata quota di energia rinnovabile attraverso il tempo, e quindi in presenza di una domanda fissa, attraggono, con l'aumento della domanda, nuovi operatori nel mercato. Tuttavia se un sistema di certificati verdi vuole evitare i colli di bottiglia prima descritti e provocati sia dalle tariffe fisse d'immissione che dalle gare pubbliche è necessario che essi garantiscano un livello di sicurezza sufficientemente alto per gli investitori e uno strumento non discriminante e trasparente per tutti gli attori.

Dal 2016, il meccanismo dei Certificati Verdi è stato sostituito da una nuova forma di incentivo. I soggetti che hanno già maturato il diritto ai CV (titolari di impianti qualificati IAFR) conservano il beneficio per il restante periodo agevolato, ma in una forma diversa. Il nuovo meccanismo garantisce sulla produzione netta di energia la corresponsione di una tariffa in Euro da parte del GSE aggiuntiva ai ricavi derivanti dalla valorizzazione dell'energia (che può avvenire tramite RID o mediante il ricorso al Mercato Libero da parte dell'operatore).

3.8. FONTI ENERGETICHE RINNOVABILI IN ITALIA

La forte dipendenza estera del fabbisogno energetico italiano (oltre l'80% in termini di fonti primarie) espone il Paese a rilevanti rischi economici e politici.

Il potenziamento dell'apporto energetico da fonti rinnovabili (FER) costituisce un obiettivo primario per perseguire una decisa politica di diversificazione delle fonti oltre che di valorizzazione delle risorse nazionali attraverso la quale raggiungere una maggiore indipendenza energetica.

PHEEDRA Srl Servizi di Ingegneria Integrata Via Lago di Nemi, 90 74121 - Taranto (Italy) Tel. +39.099.7722302 - Fax: +39.099.9870285 Email: info@pheedra.it - web: www.pheedra.it	STUDIO DI IMPATTO AMBIENTALE QUADRO DI RIFERIMENTO PROGRAMMATICO	Pagina 29 di 113
---	---	------------------

Committente: Edison Rinnovabili S.p.a. Via Foro Buonaparte, 31 20121 Milano (MI)	PROGETTO PER LA REALIZZAZIONE DI UN PARCO EOLICO NEL COMUNE DI CERIGNOLA (FG) NELLE LOCALITA' "LA MOSCHELLA" E "BELLAVEDUTA"	Nome del file: CRE-AMB-REL-032_01
--	---	---

Un grande impulso allo sviluppo delle FER sarà determinato dall'attuazione del Protocollo di Kyoto. L'Italia ha assunto l'impegno di ridurre le emissioni di gas serra del 6,5% rispetto ai livelli del 1990 entro il periodo compreso tra il 2008 – 2012.

Un'ulteriore considerazione merita la possibilità di impiegare le FER nella generazione distribuita, ad esempio nelle isole minori, nelle zone rurali e in quelle non ancora elettrificate, ove esse rappresentano la soluzione più vantaggiosa anche dal punto di vista economico.

Infine grande attenzione è rivolta dalla Commissione Europea all'utilizzo delle FER per la produzione di Idrogeno. La Direttiva 2001/77/CE del 27 settembre 2001 definisce la strategia della UE per la promozione dell'energia elettrica prodotta da fonti energetiche rinnovabili. Essa prevede un ricorso a fonti rinnovabili pari al 12% del consumo interno lordo di energia nel 2010 a livello globale europeo (obiettivo compatibile con quello posto dal "Libro bianco per le fonti energetiche rinnovabili") e pari al 22% sul consumo totale di elettricità della Comunità entro il 2010.

L'impegno assunto dall'Italia, inizialmente pari al 25%, è stato quantificato nel 22% (valore considerato realistico) del consumo lordo di elettricità al 2010.

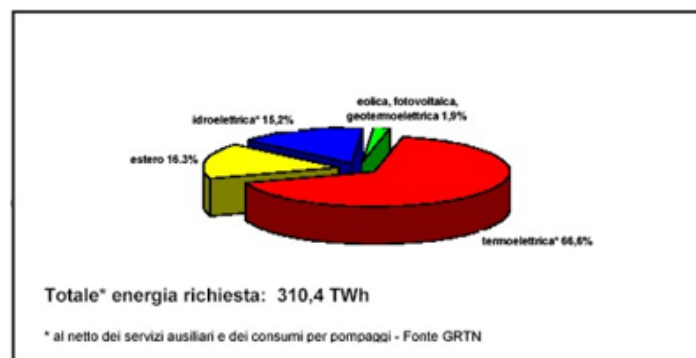


Figura 1 - Composizione offerta di energia elettrica in Italia nel 2002

Nel grafico in figura 1 è illustrata la composizione dell'offerta di energia elettrica in Italia nel 2002.

Dalla tabella 1 risulta evidente quanto il contributo delle FER alla produzione di energia elettrica, escludendo il grande idroelettrico, sia poco rilevante, principalmente a causa del costo ancora troppo elevato.

Committente: Edison Rinnovabili S.p.a. Via Foro Buonaparte, 31 20121 Milano (MI)	PROGETTO PER LA REALIZZAZIONE DI UN PARCO EOLICO NEL COMUNE DI CERIGNOLA (FG) NELLE LOCALITA' "LA MOSCHELLA" E "BELLAVEDUTA"	Nome del file: CRE-AMB-REL-032_01
--	---	---

Fonte	2001 [GWh]	2002 (*) [GWh]	Var (%)
Idrica	46.810		
0 → 10 MW	8.656	40.453	-13,5
> 10 MW	38.154		
Eolica	1.179	1.394	+18,2
Fotovoltaica	5	6	+20,0
Geotermica	4.506	4.660	+ 3,4
Biomasse e Rifiuti	2.587		
solo e.e.	1.060	2.900	+12,1
cogenerazione	1.527		
Totale	55.087	49.413	-10,3

(*) 2002 Valori Provvisori - Fonte GRTN

Oggi i prezzi del mercato energetico non riflettono pienamente i costi associati alle attività del settore, ed è proprio questo che rende poco competitive le fonti rinnovabili rispetto a quelle tradizionali. Infatti così non sarebbe se venissero incluse alcune voci di collettività.

Il processo in corso di liberalizzazione del settore energetico pone le sue fondamenta ideologiche sull'affermazione di un'economia di mercato, per il corretto funzionamento della quale è un pre-requisito essenziale la corretta formazione dei prezzi, ed a tal fine la teoria economica ha elaborato dei metodi per identificare ed internalizzare i costi "esterni" o esternalità.

Nel settore energetico, si possono identificare le esternalità come costi non contabilizzati correlati ai danni ambientali, economici e sociali associati alla produzione di energia elettrica e/o termica.

Il decreto 79/99 prevede la possibilità di incrementare al quota in futuro.

Secondo le considerazioni espresse dallo IEFE Bocconi, questa è una misura non solo opportuna, ma necessaria, se si osserva come l'obbligo del 2% di fonti rinnovabili nuove si traduca sulla quota rinnovabile complessiva. Rispetto all'obiettivo della direttiva ci si troverebbe fortemente deficitari, addirittura con una penetrazione inferiore rispetto a quella attuale, riferendosi ovviamente ad un anno idrologico medio.

Sempre in base alla simulazione dello EIFE Bocconi, volendo mantenere il meccanismo introdotto con il decreto Bersani della quota fissa di FER nuove, questa dovrebbe essere portata al 9% per raggiungere il fatidico 25% al 2010, se la domanda avesse l'andamento ipotizzato nella tabella mostrata sopra.

Sembra ragionevole ritenere l'adozione di una tale misura piuttosto improbabile, sia per le difficoltà tecniche, sia per i costi che gli investimenti richiederebbero.

Emerge da ciò che lo strumento del mercato dei Certificati verdi, da solo, non è sufficiente a raggiungere gli obiettivi assunti con la direttiva 2001/77/CE.

Strumenti difficili da valutare, ma che potrebbero portare un contributo concreto alla crescita della penetrazione delle FER, sono le misure adottate dalle regioni, competenti su molte questioni inerenti la promozione e

PHEEDRA Srl Servizi di Ingegneria Integrata Via Lago di Nemi, 90 74121 - Taranto (Italy) Tel. +39.099.7722302 - Fax: +39.099.9870285 Email: info@pheedra.it - web: www.pheedra.it	STUDIO DI IMPATTO AMBIENTALE QUADRO DI RIFERIMENTO PROGRAMMATICO	Pagina 31 di 113
---	---	------------------

Committente: Edison Rinnovabili S.p.a. Via Foro Buonaparte, 31 20121 Milano (MI)	PROGETTO PER LA REALIZZAZIONE DI UN PARCO EOLICO NEL COMUNE DI CERIGNOLA (FG) NELLE LOCALITA' "LA MOSCHELLA" E "BELLAVEDUTA"	Nome del file: CRE-AMB-REL-032_01
--	---	---

l'autorizzazione degli impianti FER. Esse possono farsi promotrici attive di un uso razionale delle risorse energetiche non solo concedendo fondi, ma anche e soprattutto rimuovendo le barriere non tecniche che oggi scoraggiano molti investitori, come le difficoltà autorizzative o la mancanza di adeguati strumenti di programmazione.

Considerando i dati del GSE 2015 tratti dal "Rapporto Statistico – Energia da fonti rinnovabili in Italia" -2015

	2014		2015		2015 / 2014 Variazione assoluta		2015 / 2014 Variazione %	
	n°	kW	n°	kW	n°	kW	n°	kW
Idraulica	3.432	18.417.517	3.693	18.543.258	261	125.741	7,6	0,7
0 _ 1	2.304	678.485	2.536	722.846	232	44.361	10,1	6,5
1 _ 10 (MW)	825	2.493.905	854	2.575.285	29	81.380	3,5	3,3
> 10	303	15.245.127	303	15.245.127	-	-	0,0	0,0
Eolica	1.847	8.703.077	2.734	9.161.944	887	458.867	48,0	5,3
Solare	648.196	18.594.377	688.398	18.892.130	40.202	297.753	6,2	1,6
Geotermica	34	820.990	34	820.990	-	-	0,0	0,0
Bioenergie	2.482	4.043.636	2.647	4.056.537	165	12.901	6,6	0,3
Biomasse solide	321	1.610.147	369	1.612.197	48	2.050	15,0	0,1
- rifiuti urbani	70	946.207	69	953.270	-	7.063	-1,4	0,7
- altre biomasse	251	663.940	300	658.927	49	5.013	19,5	-0,8
Biogas	1.796	1.406.085	1.924	1.405.951	128	134	7,1	0,0
- da rifiuti	360	401.408	380	398.987	20	2.421	5,6	-0,6
- da fanghi	74	43.907	78	44.392	4	485	5,4	1,1
- da deiezioni animali	421	203.313	493	216.971	72	13.658	17,1	6,7
- da attività agricole e forestali	941	757.457	973	745.601	32	11.856	3,4	-1,6
Bioliquidi	526	1.027.404	525	1.038.389	-	10.985	-0,2	1,1
- oli vegetali grezzi	442	886.298	436	892.425	-	6.127	-1,4	0,7
- altri bioliquidi	84	141.106	89	145.964	5	4.858	6,0	3,4
Totale	655.991	50.579.597	697.506	51.474.859	41.515	895.262	6,3	1,8

A fine 2015 risultano installati in Italia 697.506 impianti di produzione elettrica alimentati da fonti rinnovabili; tale numerosità è quasi interamente costituita da impianti fotovoltaici (98,7%), aumentati di circa 40.000 unità rispetto al 2014. Nel 2015 la potenza efficiente lorda degli impianti a fonti rinnovabili installati in Italia supera i 51.000 MW, con un aumento rispetto al 2014 di quasi 900 MW (+1,8%). Per quanto riguarda la potenza, nel 2015 la crescita dipende principalmente dalla fonte eolica, seguita dalla fonte solare.

I Certificati Verdi

Dal 1° gennaio 2002 i produttori elettrici italiani e gli importatori sono obbligati ad immettere in rete una quota fissa del 2% di elettricità prodotta da nuovi impianti a fonti rinnovabili o ad acquistare i certificati verdi equivalenti. I certificati verdi rappresentano il nuovo strumento di politica energetica ed ambientale scelto dall'Italia per promuovere contemporaneamente le fonti rinnovabili e la riduzione delle emissioni di CO2 come richiesto dal protocollo di Kyoto. L'introduzione dei certificati verdi sostituisce il precedente sistema di incentivo costituito dal CIP 6/92 e si differenzia da esso per diversi aspetti.

Innanzitutto, l'incentivo non è più basato su un prezzo prestabilito da riconoscere agli impianti di energia rinnovabile che cedano energia alla rete elettrica, ma è determinato fissando la quantità di energia rinnovabile da produrre e

PHEEDRA Srl Servizi di Ingegneria Integrata Via Lago di Nemi, 90 74121 – Taranto (Italy) Tel. +39.099.7722302 – Fax: +39.099.9870285 Email: info@pheedra.it – web: www.pheedra.it	STUDIO DI IMPATTO AMBIENTALE QUADRO DI RIFERIMENTO PROGRAMMATICO	Pagina 32 di 113
---	---	------------------

Committente: Edison Rinnovabili S.p.a. Via Foro Buonaparte, 31 20121 Milano (MI)	PROGETTO PER LA REALIZZAZIONE DI UN PARCO EOLICO NEL COMUNE DI CERIGNOLA (FG) NELLE LOCALITA' "LA MOSCHELLA" E "BELLAVEDUTA"	Nome del file: CRE-AMB-REL-032_01
--	---	---

lasciando variare il prezzo che sarà invece deciso dal mercato. Un'ulteriore differenza riguarda l'energia da fonti rinnovabili autoprodotta che con il CIP6/92 non godeva di incentivazione (tranne che per le condizioni di scambio e vettoriamento) mentre con il nuovo sistema viene anch'essa considerata dall'incentivazione.

Un sistema di incentivazione basato sui certificati verdi è stato messo in piedi, oltre che dall'Italia, anche da altri paesi Europei, ma in tutti questi casi il meccanismo è ancora troppo giovane per poter fare delle valutazioni sulla sua efficacia. È tuttavia possibile identificare, anche prendendo spunto dal panorama che si sta delineando nel caso italiano, alcuni aspetti di criticità che potrebbero avere un impatto negativo sull'efficacia del sistema d'incentivo.

Dal 2016, il meccanismo dei Certificati Verdi è stato sostituito da una nuova forma di incentivo. I soggetti che hanno già maturato il diritto ai CV (titolari di impianti qualificati IAFR) conservano il beneficio per il restante periodo agevolato, ma in una forma diversa. Il nuovo meccanismo garantisce sulla produzione netta di energia la corresponsione di una tariffa in Euro da parte del GSE aggiuntiva ai ricavi derivanti dalla valorizzazione dell'energia (che può avvenire tramite RID o mediante il ricorso al Mercato Libero da parte dell'operatore).

Aspetti temporali

Un sistema di certificati verdi richiede che siano definiti con chiarezza sia gli obiettivi di lungo periodo che di breve, richiede cioè che vengano identificati sia la durata totale del programma di incentivo (da decidere sulla base degli obiettivi di sfruttamento delle fonti rinnovabili che si vogliono raggiungere) che le variazioni nella quota di energia rinnovabile da fornire e soggetta all'obbligo. Gli obiettivi di lungo periodo consentono di rendere stabile la domanda dei certificati verdi, rendendo più sicuro per i produttori investire nel settore. In quest'ambito è dunque cruciale il ruolo svolto dal regolatore, il quale deve garantire la continuità di tale politica nonostante gli eventi contingenti (elezioni di un nuovo governo, diverse priorità, ecc.).

L'attuale normativa Italiana non definisce con chiarezza quanto durerà il sistema d'incentivo basato sui certificati verdi, ma è indispensabile farlo per garantire una maggiore stabilità al meccanismo di incentivo e per ridurre il margine d'incertezza che grava sugli investitori. Sarebbe opportuno dunque fare maggiore chiarezza su questo aspetto e stabilire con un congruo preavviso (che potrebbe essere di 8 anni) la fine del meccanismo.

Per quanto riguarda invece gli obiettivi di breve periodo, questi servono invece a rendere più trasparente e liquido il mercato attraverso la definizione dei prezzi dei certificati e il meccanismo delle sanzioni da imputare a chi non rispetta l'obbligo, soprattutto nella fase iniziale.

Determinante per l'efficacia dell'incentivo è anche una chiara definizione dei costi amministrativi del mercato dei certificati verdi (come il pagamento per la certificazione degli impianti e per il rilascio dei certificati) che incidono sensibilmente sulla finanziabilità dei progetti. E' importante a questo proposito chiedersi quali siano esattamente questi costi e chi sia tenuto a sostenerli.

PHEEDRA Srl Servizi di Ingegneria Integrata Via Lago di Nemi, 90 74121 - Taranto (Italy) Tel. +39.099.7722302 - Fax: +39.099.9870285 Email: info@pheedra.it - web: www.pheedra.it	STUDIO DI IMPATTO AMBIENTALE QUADRO DI RIFERIMENTO PROGRAMMATICO	Pagina 33 di 113
---	---	------------------

Committente: Edison Rinnovabili S.p.a. Via Foro Buonaparte, 31 20121 Milano (MI)	PROGETTO PER LA REALIZZAZIONE DI UN PARCO EOLICO NEL COMUNE DI CERIGNOLA (FG) NELLE LOCALITA' "LA MOSCHELLA" E "BELLAVEDUTA"	Nome del file: CRE-AMB-REL-032_01
--	---	---

In conclusione, l'efficacia di un meccanismo d'incentivo basato sui certificati verdi, dipende in ultima analisi dalla trasparenza dell'intero mercato, dove occorre non solo giungere ad una chiara definizione di tutti gli aspetti evidenziati in precedenza e soprattutto di quelli temporali che maggiormente incidono sul clima di incertezza, ma anche disseminare con chiarezza e tempestività tutte le informazioni necessarie ad un chiaro funzionamento del mercato.

In secondo luogo, sulla effettiva produzione degli impianti rinnovabili gravano le variazioni dovute alle variabili condizioni climatiche che influenzano in modo particolare alcune tecnologie (si pensi per esempio alla produzione idroelettrica tra anni di alta e bassa idraulicità).

Vi sono poi fattori esterni, come per esempio le difficoltà del processo autorizzativo o di allacciamento alla rete, che possono ritardare grandemente l'entrata in funzione dei nuovi impianti e mettere di conseguenza a rischio il programma d'incentivo.

Altre forme di promozione delle FER

- **Green Pricing:** opzione tariffaria che permette al consumatore l'acquisto di energia elettrica prodotta da esclusivamente da FER
- **RECS:** forma volontaria internazionale di certificazione dell'elettricità prodotta da FER
- **Il Marchio 100% Energia Verde:**



garanzia sulla produzione e utilizzazione di energia verde

La Direttiva 2009/28/CE del Parlamento europeo e del Consiglio, recepita in Italia con il D.lgs. 28/2011, assegna all'Italia due obiettivi nazionali vincolanti in termini di quota dei consumi finali lordi di energia coperta da fonti rinnovabili (FER):

- raggiungere, entro il 2020, una quota dei consumi finali lordi di energia coperta da fonti rinnovabili almeno pari al 17% (obiettivo complessivo, o *overall target*)
- raggiungere, entro il 2020, una quota dei consumi finali lordi di energia nel settore dei *trasporti* coperta da fonti rinnovabili almeno pari al 10%.

Una possibile traiettoria annuale del percorso di raggiungimento dei due obiettivi tra gli anni 2010 e 2020 è stata individuata nel Piano d'Azione Nazionale per le energie rinnovabili (PAN), trasmesso alla Commissione europea nel 2010. Lo stesso PAN introduce due ulteriori obiettivi nazionali per il 2020, non vincolanti, che consistono nel raggiungere una quota dei consumi finali lordi di energia coperta da fonti rinnovabili pari al 26,4% nel settore elettrico e al 17,1% nel settore termico.

PHEEDRA Srl Servizi di Ingegneria Integrata Via Lago di Nemi, 90 74121 - Taranto (Italy) Tel. +39.099.7722302 - Fax: +39.099.9870285 Email: info@pheedra.it - web: www.pheedra.it	STUDIO DI IMPATTO AMBIENTALE QUADRO DI RIFERIMENTO PROGRAMMATICO	Pagina 34 di 113
---	---	------------------

Committente: Edison Rinnovabili S.p.a. Via Foro Buonaparte, 31 20121 Milano (MI)	PROGETTO PER LA REALIZZAZIONE DI UN PARCO EOLICO NEL COMUNE DI CERIGNOLA (FG) NELLE LOCALITA' "LA MOSCHELLA" E "BELLAVEDUTA"	Nome del file: CRE-AMB-REL-032_01
--	---	---

Nel 2015 la quota dei consumi finali lordi di energia coperta da fonti rinnovabili risulta pari al 17,5%, un valore superiore al target assegnato all'Italia dalla Direttiva 2009/28/CE per il 2020 (17%).

Anche gli indicatori relativi al settore Elettrico e al settore Termico mostrano valori superiori alle previsioni: in entrambi i casi, infatti, nel 2015 la quota dei consumi complessivi coperti da FER risulta superiore a quelle previste sia per lo stesso 2015 sia per il 2020. L'indicatore calcolato per il 2015 per il settore Trasporti risulta infine pari a 6,4%, un valore leggermente inferiore alle previsioni PAN per lo stesso anno (6,6%).

3.9. SETTORE EOLICO

Negli ultimi 15-20 anni la tecnologia dell'eolico è avanzata tanto da diventare competitiva con quasi tutti i sistemi convenzionali di produzione energetica: in molti casi proprio l'eolico si è rivelato la soluzione meno costosa, in termini di costo in Kwh. Il trend dominante nello sviluppo dell'eolico porta verso pale più leggere e flessibili, montate ad altezze maggiori e con possibilità di selezionare diverse velocità, generatori ad azione diretta e macchinari di maggiore capacità. Anche la dimensione media delle turbine è aumentata, dai 100 – 200 Kw all'inizio degli anni '90 fino ai più 900 Kw attuali; in questo modo è possibile produrre più energia con un minor numero di impianti. Un impianto da 900 Kw, ad esempio, genera l'elettricità sufficiente per 540 abitazioni europee (i consumi energetici delle abitazioni USA sono molto maggiori rispetto alle utenze domestiche europee, ndr). Per l'impiego offshore vengono prodotte turbine con una capacità addirittura di 2000-5000 Kw (2-5 MW) e sono in via di sviluppo piccoli impianti eolici da installare direttamente nel sito in cui l'energia viene impiegata: per esempio in cima agli edifici.

Progressi nella tecnologia delle turbine e delle componenti elettroniche, così come una più profonda comprensione delle esigenze dal punto di vista della collocazione degli impianti e una migliore conoscenza delle risorse di energia eolica disponibili, hanno portato a un ciclo di vita più lungo delle turbine attuali, ne hanno migliorato le prestazioni e ridotto i costi.

Fin dai primi anni '80 il costo medio dell'elettricità prodotta dall'eolico è sceso dai 44 centesimi circa (in dollari del 2001) per chilowattora ai 4-6 centesimi di dollaro nei migliori siti eolici. I costi variano da un luogo all'altro, sia a causa della variazione della velocità del vento sia per le diverse sovrastrutture istituzionali e i diversi tassi di interesse, ma globalmente i costi sono diminuiti del 20% negli ultimi cinque anni. La Vestas, casa danese produttrice di turbine, prevede che questi costi continueranno a scendere ogni anno del 3-5%: con questi presupposti diventerà economico installare turbine anche in regioni con venti a bassa velocità, accrescendo però il potenziale globale dell'elettricità generata dall'eolico.

Nell'ultimo decennio la capacità globale dell'eolico è aumentata a un tasso medio annuale superiore al 30%. Si stima che nel 2001 si siano aggiunti altri 6.824 MW di capacità, arrivando ad un totale globale di 24.900 MW, sufficiente a fornire elettricità a più di 14 milioni di famiglie. E sebbene sia l'Europa a produrre più del 70% della capacità totale, l'eolico produce comunque elettricità in almeno 45 paesi. Le vendite nel 2001 hanno superato i sei miliardi di dollari, raddoppiando all'incirca il totale dei due anni precedenti; le stime affermano che in tutto il mondo più 100.000 persone hanno trovato lavoro nell'industria dell'eolico.

PHEEDRA Srl Servizi di Ingegneria Integrata Via Lago di Nemi, 90 74121 – Taranto (Italy) Tel. +39.099.7722302 – Fax: +39.099.9870285 Email: info@pheedra.it – web: www.pheedra.it	STUDIO DI IMPATTO AMBIENTALE QUADRO DI RIFERIMENTO PROGRAMMATICO	Pagina 35 di 113
---	---	------------------

Committente: Edison Rinnovabili S.p.a. Via Foro Buonaparte, 31 20121 Milano (MI)	PROGETTO PER LA REALIZZAZIONE DI UN PARCO EOLICO NEL COMUNE DI CERIGNOLA (FG) NELLE LOCALITA' "LA MOSCHELLA" E "BELLAVEDUTA"	Nome del file: CRE-AMB-REL-032_01
--	---	---

Se la maggior parte delle turbine è stata finora impiegata sulla terra ferma a causa di carenza di siti (soprattutto in Europa), oggi si stanno spostando i "siti eolici" verso il mare aperto, dove in effetti la velocità dei venti è decisamente maggiore e più costante.

Venti più forti generano più elettricità, mentre un funzionamento più costante riduce il deterioramento degli impianti. E al largo delle coste europee stanno già "girando" offshore turbine con una capacità superiore agli 80 MW, cui si aggiungono altri 5.000 MW in cantiere in altre parti del mondo e più di altri 20.000 MW proposti nelle aree del Nord Europa.

Secondo le stime degli esperti le risorse eoliche di terra ferma potrebbero fornire energia pari a quattro volte il consumo energetico totale, senza contare quella offshore che potrebbero essere altrettanto produttive.

C'è da dire però che, come tutte le altre tecnologie energetiche, anche l'energia da eolico comporta degli svantaggi. La morte degli uccelli è il fattore ambientale che ha destato più preoccupazioni e controversie, un problema specifico dell'ubicazione che rimane comunque relativamente modesto in confronto alle altre minacce per l'avifauna, come veicoli, edifici e torri di telefonia cellulare.

Inoltre, questi problemi sono stati mitigati negli ultimi anni dall'uso di pale colorate e con una velocità rotazionale ridotta, di torri tubolari e con una maggiore attenzione in fase di progetto rispetto all'ubicazione degli impianti.

Sia il vento che il sole sono fonti intermittenti, cioè non possono essere azionate o spente a seconda della necessità; non c'è inoltre alcuna garanzia che una di queste risorse sia disponibile quando richiesto, e quindi i servizi di erogazione elettrica devono avere sistemi ausiliari che forniscano energia di riserva per l'uso quotidiano.

Alcune valutazioni compiute in Europa e negli Stati Uniti hanno concluso che le fonti intermittenti possono fornire fino al 20% dell'elettricità di un sistema senza problemi tecnici, mentre livelli superiori al 20% richiederebbero alcuni cambiamenti di scarso rilievo nella prassi di funzionamento. In aree della Germania, della Danimarca e della Spagna il vento fornisce alla rete (cioè alle linee di trasmissione) già ben più del 20% dell'elettricità e una struttura di generazione elettrica distribuita sul territorio come l'uso di pannelli solari sui tetti degli edifici o di gruppi di turbine lungo il percorso della linea elettrica potrebbe migliorare la funzionalità del sistema elettrico.

Nella maggior parte dei paesi gli inconvenienti dovuti all'intermittenza non creano problemi immediati e vengono superati da sistemi ibridi, dal miglioramento delle tecnologie per prevedere l'andamento dei venti e da ulteriori sviluppi dei metodi di stoccaggio.

Proprio le nuove tecnologie di immagazzinamento potrebbero aiutare ad attingere a risorse di energia rinnovabile dislocate rispetto alle località in cui vengono utilizzate. Ma l'aspetto più significativo è il costo per chilowattora dell'elettricità generata: i costi dell'energia da eolico sono già concorrenziali rispetto a quelli della maggior parte delle tecnologie convenzionali.

I mercati mondiali delle energie rinnovabili, come quella eolica, sono partiti da livelli decisamente contenuti e solo ora stanno vivendo una notevole espansione. Il nucleare, tanto per fare un confronto, al di là delle crescenti preoccupazioni legate alla sicurezza e agli alti costi, ha impiegato più di 30 anni per arrivare ad un'industria in grado di soddisfare il 16-17% del fabbisogno elettrico mondiale.

PHEEDRA Srl Servizi di Ingegneria Integrata Via Lago di Nemi, 90 74121 - Taranto (Italy) Tel. +39.099.7722302 - Fax: +39.099.9870285 Email: info@pheedra.it - web: www.pheedra.it	STUDIO DI IMPATTO AMBIENTALE QUADRO DI RIFERIMENTO PROGRAMMATICO	Pagina 36 di 113
---	---	------------------

Dati di sintesi sugli impianti eolici nel 2015

Classi di potenza	n°	Potenza (MW)	Energia (GWh)
P ≤ 1 MW	2.346	317	403
1 MW < P ≤ 10 MW	114	570	941
P > 10 MW	274	8.275	13.500
Totale	2.734	9.162	14.844

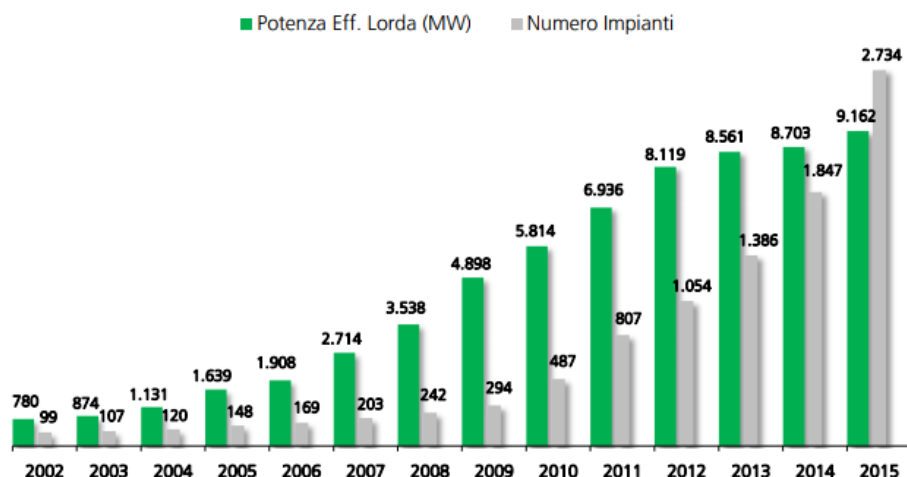
Figura 2 - Potenza installata - dati GSE

Alla fine del 2015 risultano installati in Italia 2.734 impianti eolici, la maggior parte di essi (86%) di piccole dimensioni (potenza inferiore a 1 MW). Dei 9.162 MW installati in Italia alla fine del 2015 (18% dell'intero parco impianti rinnovabile nazionale), il 90% (8.275 MW) si concentra nei 274 parchi eolici di potenza maggiore di 10 MW. Nel corso del 2015 la produzione da fonte eolica è stata pari a 14.844 GWh, il 14% della produzione totale da fonti rinnovabili. Il 91% dell'elettricità generata dagli impianti eolici (13.500 GWh) è stata prodotta da impianti di potenza superiore a 10 MW, il 6% (941 GWh) da quelli di potenza compresa tra 1 e 10 MW e il restante 3% (403 GWh) da impianti di potenza inferiore a 1 MW.

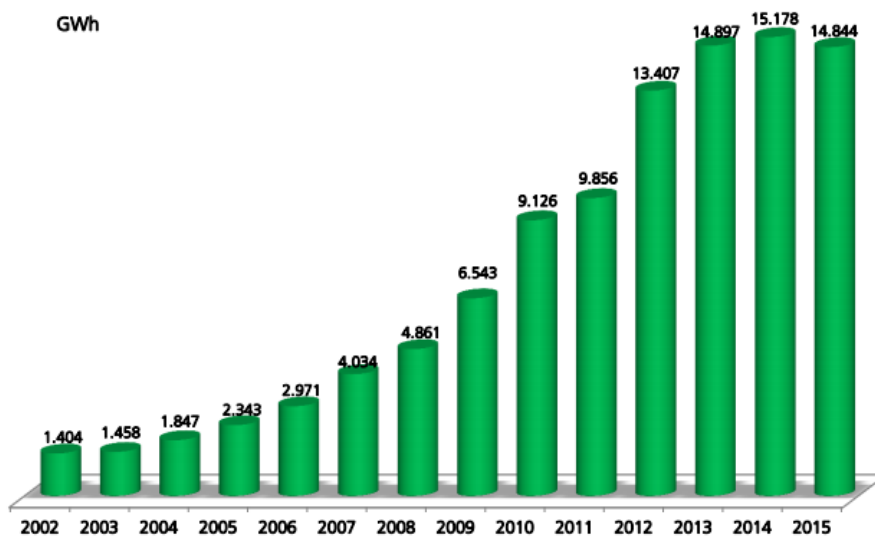
Classi di potenza (MW)	2014		2015		2015 / 2014 Variazione %	
	n°	MW	n°	MW	n°	MW
P ≤ 1 MW	1.477	233,5	2.346	317,2	58,8	35,9
1 MW < P ≤ 10 MW	108	536,1	114	569,5	5,6	6,2
P > 10 MW	262	7.933,5	274	8.275,2	4,6	4,3
Totale	1.847	8.703,1	2.734	9.161,9	48,0	5,3

Figura 3 - Variazione Potenza installata - dati GSE

Gli impianti eolici presenti in Italia a fine 2015 sono 2.734 per una potenza efficiente lorda di 9.162 MW. L'incremento di potenza tra 2014 e 2015 (+459 MW, pari a +5,3%) è legato principalmente alla crescita degli impianti con potenza maggiore di 10 MW, anche se percentualmente è considerevole l'incremento della classe degli impianti eolici con potenza fino ad 1 MW, sia in termini sia numerosità (+58,8%) che di potenza installata (+35,9%). Tale segmento, che comprende anche la categoria dei minieolici, rappresenta 84 MW dei 459 MW complessivi installati nel 2015.



Dagli inizi degli anni 2000 al 2015 si è assistito ad un forte sviluppo dei parchi eolici in Italia. Alla fine del 2002 gli impianti installati erano 99, con una potenza pari a 780 MW; alla fine del 2015 il parco nazionale risulta composto da 2.734 impianti, con potenza pari a 9.162 MW. Nel 2015 la potenza eolica installata rappresenta il 17,8% di quella relativa all'intero parco impianti rinnovabile, con una variazione di circa 14 punti percentuali rispetto al 2002 (4%).



Tra il 2002 e il 2015 la produzione di energia elettrica da fonte eolica è più che decuplicata, passando da 1.404 GWh a 14.844 GWh; il trend di crescita ha rallentato notevolmente dal 2014, registrando nel 2015 un calo di 334 GWh. La Puglia (4.359 GWh) ha il primato della produzione eolica, seguita dalla Sicilia (2.588 GWh) e dalla Campania (2.029 GWh). Queste tre regioni insieme coprono il 60,5% del totale nazionale. Per 12 delle 20 regioni italiane, nel 2015 si è registrata una diminuzione della produzione eolica, mentre per Basilicata e Puglia si è osservato un aumento notevole in termini assoluti della produzione (rispettivamente +134 GWh e +62 GWh).

Committente: Edison Rinnovabili S.p.a. Via Foro Buonaparte, 31 20121 Milano (MI)	PROGETTO PER LA REALIZZAZIONE DI UN PARCO EOLICO NEL COMUNE DI CERIGNOLA (FG) NELLE LOCALITA' "LA MOSCHELLA" E "BELLAVEDUTA"	Nome del file: CRE-AMB-REL-032_01
--	---	---

Negli ultimi anni l'Italia si è rivelato uno dei Paesi europei più virtuosi per produzione di fonti di energia rinnovabile. Nel 2019 per la prima volta in Europa l'eolico e il fotovoltaico insieme hanno prodotto più energia elettrica del carbone, crollato invece del 24% rispetto al 2018.

La quota dei consumi energetici complessivi coperta da FER nel 2020 (20,4%) è superiore sia all'overall target assegnato all'Italia dalla direttiva 2009/28/CE per lo stesso anno (17%), sia all'analogo valore rilevato nel 2019 (18,2%). Su questa dinamica appaiono evidenti gli effetti dell'emergenza sanitaria da Covid-19: a fronte della sostanziale stabilità dei consumi di energia da FER, infatti, sono notevolmente diminuiti i consumi energetici complessivi del Paese e in particolare quelli del settore dei trasporti, che hanno registrato una flessione del 23,5% e riduzioni ancora più rilevanti per specifici comparti caratterizzati da bassa incidenza delle FER (in particolare il trasporto aereo).

Mtep	2015	2016	2017	2018	2019	2020	Variazione % 2020/2019
Settore Elettrico	9,43	9,50	9,73	9,68	9,93	10,18	2,5%
Idraulica (dato normalizzato) (*)	3,95	3,97	3,96	4,02	4,05	4,13	2,0%
Eolica (dato normalizzato) (*)	1,32	1,42	1,48	1,54	1,65	1,71	3,6%
Solare	1,97	1,90	2,10	1,95	2,04	2,14	5,3%
Geotermica	0,53	0,54	0,53	0,52	0,52	0,52	-0,8%
Bioenergie (**)	1,67	1,67	1,66	1,64	1,68	1,68	0,3%
Settore Termico	10,69	10,54	11,21	10,67	10,63	10,38	-2,4%
Geotermica	0,13	0,14	0,15	0,15	0,15	0,14	-7,3%
Solare termica	0,19	0,20	0,21	0,22	0,23	0,24	3,6%
Bioenergie (**)	7,78	7,59	8,20	7,71	7,76	7,53	-3,0%
Energia rinnovabile da pompe di calore (***)	2,58	2,61	2,65	2,60	2,50	2,48	-0,9%
Settore Trasporti (biocarburanti sostenibili)	1,16	1,04	1,06	1,25	1,32	1,35	2,2%
TOTALE	21,29	21,08	22,00	21,61	21,88	21,90	0,1%

Fonte: elaborazioni GSE su dati GSE, Terna

Figura 4 - Consumi Finali Lordi di energia da fonti rinnovabili in Italia

Se prendiamo in considerazione i dati di consumo di energia da FER nei settori Elettrico, Termico e Trasporti, calcolati applicando le definizioni e i criteri di calcolo previsti dalla Direttiva 2009/28/CE ai fini del monitoraggio degli obiettivi europei sulle rinnovabili. Il consumo finale lordo di energia da fonti rinnovabili rilevato in Italia nel 2020 ammonta a 21,9 Mtep, equivalenti a circa 917.000 TJ (254,7 TWh). Il 47,4% dei consumi si concentra nel settore Termico (10,38 Mtep) ed è associato principalmente agli impieghi di biomassa solida (legna da ardere, pellet) per il riscaldamento e alla notevole diffusione di apparecchi a pompa di calore. Molto rilevante è anche il ruolo delle FER nel settore Elettrico (10,18 Mtep, per un'incidenza del 46,5% sul totale dei consumi di energia da FER); in questo caso, oltre alla tradizionale fonte idraulica (4,13 Mtep, dato normalizzato), assumono un ruolo significativo tutte le altre fonti rinnovabili: solare (2,14 Mtep), eolica (1,71 Mtep, dato normalizzato), bioenergie (1,68 Mtep), e geotermica (0,52 Mtep). Il contributo del settore dei Trasporti (1,35 Mtep), costituito dal consumo di biocarburanti sostenibili (incluso biometano), è infine pari al 6,1% del totale FER.

PHEEDRA Srl Servizi di Ingegneria Integrata Via Lago di Nemi, 90 74121 - Taranto (Italy) Tel. +39.099.7722302 - Fax: +39.099.9870285 Email: info@pheedra.it - web: www.pheedra.it	STUDIO DI IMPATTO AMBIENTALE QUADRO DI RIFERIMENTO PROGRAMMATICO	Pagina 39 di 113
---	---	------------------

In confronto al 2019 si rileva una crescita modesta dei consumi totali di energia da FER (+0,1%). Tale dinamica è il risultato dalla crescita del settore Elettrico (+2,5%) e dai biocarburanti (+2,2%), da un lato, e dalla contrazione rilevata nel Termico (-2,4%), dall'altro.

Valori espressi in ktep

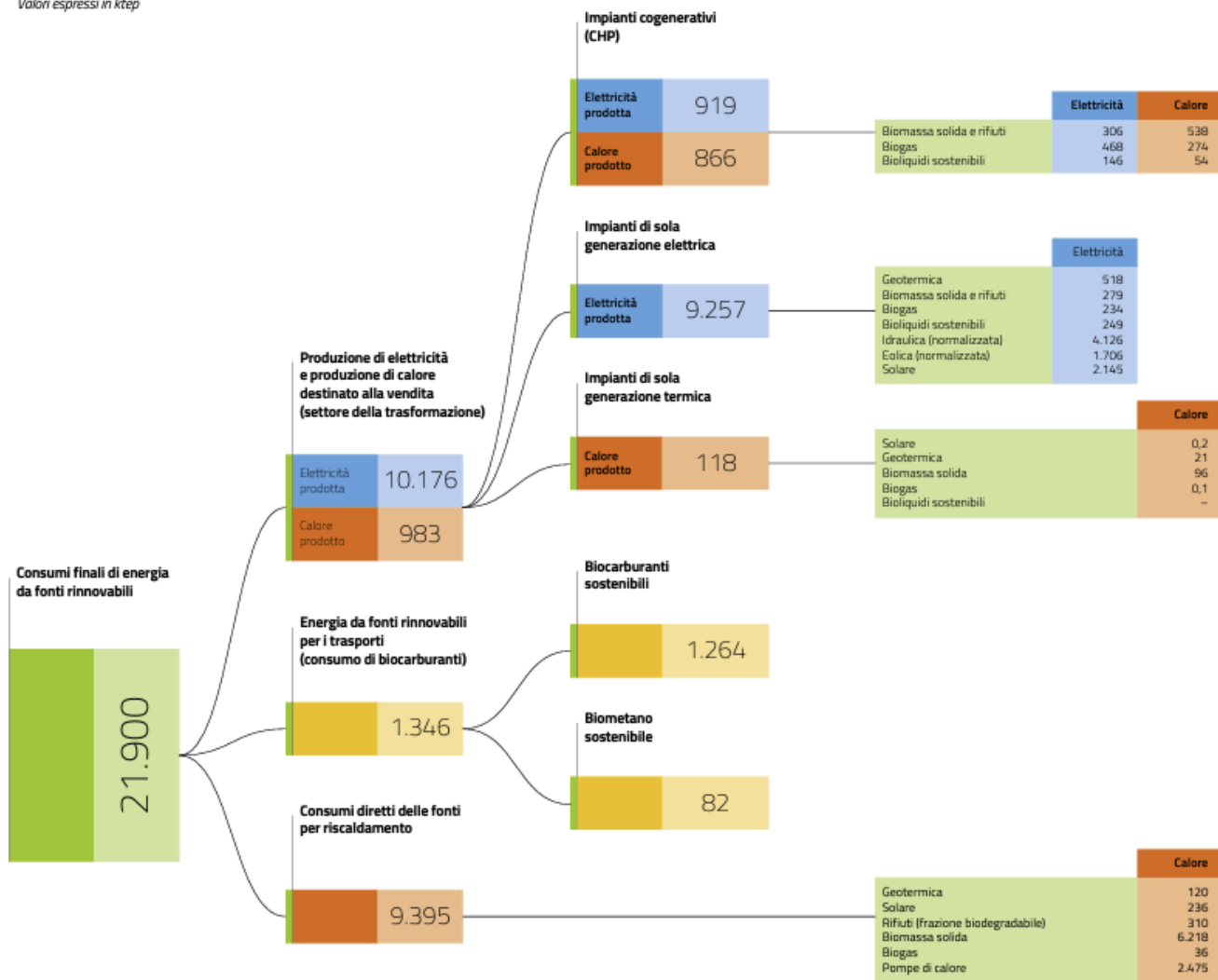


Figura 5 - Consumi Finali Lordi di energia da FER nel 2020

Consumi di Energia da fonti rinnovabili in Italia – Anno 2020 (ktep) (definizioni Direttiva 2009/28/CE)

Il diagramma rappresenta la composizione dei consumi finali di energia da fonti rinnovabili rilevati in Italia nel 2020 per fonte e modalità di utilizzo; anche in questo caso si fa riferimento ai valori calcolati ai fini del monitoraggio degli obiettivi fissati dalla Direttiva 2009/28/CE. Circa 11,2 Mtep (51,0% del totale) sono relativi ai consumi dell'energia elettrica e del calore prodotti da impianti appartenenti al settore della trasformazione. Negli impianti CHP si osserva una leggera prevalenza della produzione elettrica da FER rispetto alla produzione di calore, mentre gli impianti di sola generazione elettrica sono largamente predominanti rispetto a quelli di sola generazione termica. I consumi diretti delle fonti per riscaldamento si attestano intorno a 9,4 Mtep (43% dei CFL di energia da FER) e si concentrano

Committente: Edison Rinnovabili S.p.a. Via Foro Buonaparte, 31 20121 Milano (MI)	PROGETTO PER LA REALIZZAZIONE DI UN PARCO EOLICO NEL COMUNE DI CERIGNOLA (FG) NELLE LOCALITA' "LA MOSCHELLA" E "BELLAVEDUTA"	Nome del file: CRE-AMB-REL-032_01
--	---	---

principalmente negli impieghi di biomassa solida. I restanti 1,35 Mtep circa (6,1% del totale del CFL), infine, sono relativi ai consumi finali per i trasporti, interamente costituiti dall'energia contenuta nei biocarburanti sostenibili immessi in consumo e nel biometano sostenibile utilizzato nel corso del 2020.

Nel 2020 la Lombardia si conferma la regione italiana con la maggiore produzione di energia elettrica da fonti rinnovabili: 17.923 GWh, pari al 15,3% dei circa 117.000 GWh prodotti complessivamente in Italia. Nel Nord la Lombardia è seguita del Piemonte, con il 9,3% della produzione nazionale; al Sud la regione con il maggior dato di produzione è la Puglia (10.095 GWh, pari all'8,6% del totale nazionale).

4. INQUADRAMENTO DELLA PRODUZIONE ENERGETICA DELL'IMPIANTO IN ESAME NELL'AMBITO DELLA PRODUZIONE ENERGETICA NAZIONALE E REGIONALE, IN FUNZIONE DEI FABBISOGNI E DELLE RICHIESTE LOCALI, DA VALUTARSI NELL'AMBITO DI UNA ANALISI DETTAGLIATA DI VALUTAZIONE DEI COSTI E BENEFICI AMBIENTALI

Dall'analisi si evince che in un'ottica più di lungo periodo i consumi nei primi sei mesi 2018 sono tornati a crescere in maniera decisa dopo un 2017 sostanzialmente stabile sui livelli del 2016, successivo al lungo periodo 2009-2014 di riduzione costante.

Le fonti energetiche rinnovabili (escluse biomasse per usi termici), in continuità rispetto ai primi tre mesi dell'anno in corso, risultano in crescita del 15%, 1 Mtep in più rispetto al II trimestre 2017, grazie soprattutto alla ripresa della generazione idroelettrica (+53% rispetto al II trimestre 2017). In termini cumulati, nei primi sei mesi dell'anno le FER sono cresciute del 9% rispetto allo stesso periodo del 2017. Ancora in contrazione i combustibili solidi, di oltre il 10% nel semestre rispetto ai primi sei mesi del 2017. In una ottica di più lungo periodo, le FER sono tornate su una traiettoria moderatamente ascendente dopo lo stop del triennio 2015-2017 dovuto alla ridotta idraulicità ed al rallentamento delle FER intermittenti.

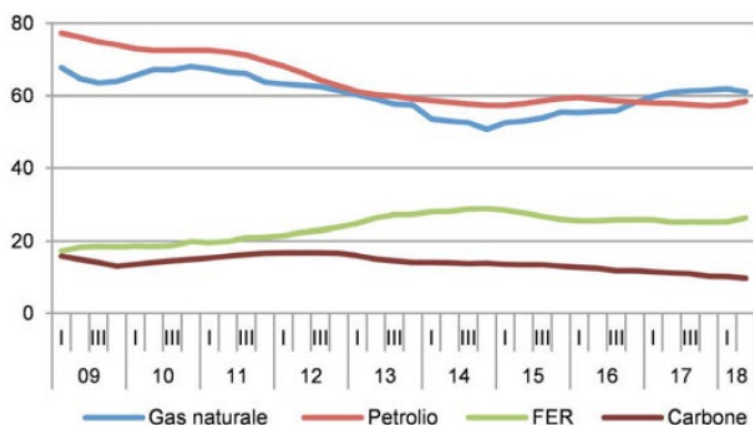


Figura 6 - Consumi annui di gas, petrolio, rinnovabili e carbone (Fonte ENEA)

Committente: Edison Rinnovabili S.p.a. Via Foro Buonaparte, 31 20121 Milano (MI)	PROGETTO PER LA REALIZZAZIONE DI UN PARCO EOLICO NEL COMUNE DI CERIGNOLA (FG) NELLE LOCALITA' "LA MOSCHELLA" E "BELLAVEDUTA"	Nome del file: CRE-AMB-REL-032_01
--	---	---

Dal report trimestrale dell'Enea si evince che in riferimento ai primi sei mesi dell'anno 2018 la domanda elettrica risulta complessivamente in aumento rispetto allo stesso periodo 2017, di circa 1,2 TWh (+0,8%).

Nel II trimestre 2018 la produzione elettrica nazionale si è attestata a circa 67,4 TWh, in riduzione rispetto al corrispondente periodo del 2017 di 1,4 TWh (-2%). Tale dato risulta in linea con i primi tre mesi dell'anno, in cui si era registrata una contrazione del 4%. Pertanto, nel corso dei primi sei mesi la riduzione complessiva è pari al 3%, 4,3 TWh in meno rispetto allo stesso semestre 2017. Nel trimestre di analisi, a fronte di una domanda sostanzialmente stabile sui livelli 2017 (-0,2 TWh), il saldo import- export è aumentato di circa 1,2 TWh (+13%) rispetto allo stesso trimestre dell'anno precedente. A risentirne è stata la produzione termoelettrica, in riduzione di oltre 15% rispetto allo stesso periodo del 2017.

La produzione da FER intermittenti risulta invece in contrazione (-0,5 TWh), per la minore produzione solare (circa -6%), mentre è sostanzialmente stabile la produzione eolica (-0,3%).

Secondo l'ENEA, complessivamente nel corso dei primi sei mesi del 2018 le emissioni di CO2 sarebbero in leggera diminuzione (-0,7% rispetto al I semestre 2017). Alla luce del notevole aumento dei consumi di energia registrato nella prima metà dell'anno si riscontra dunque un significativo disaccoppiamento tra emissioni e consumi di energia (aiutato da fattori congiunturali, come l'incremento della produzione idroelettrica). La modesta riduzione delle emissioni registrata anche nel primo semestre dell'anno in corso delinea però un trend sempre meno in linea con gli obiettivi di lungo periodo, che inoltre potrebbero presto essere rivisti al rialzo.

La prima metà del 2018 ha confermato la tendenza registrata negli ultimi tre anni riguardo all'evoluzione della produzione da fonti rinnovabili. In particolare, sono rimaste su valori molto contenuti le nuove installazioni di impianti di generazione elettrica da rinnovabili. Secondo le elaborazioni dell'osservatorio FER (su dati Terna) la nuova potenza eolica, fotovoltaica e idroelettrica connessa nei primi sei mesi del 2018 è stata pari a 334 MW, una variazione inferiore del 39% rispetto ai 551 MW installati nella prima metà del 2017. Nel caso del fotovoltaico e dell'eolico, le tecnologie da cui sono attesi i maggiori contributi per il raggiungimento degli obiettivi 2030, si tratta di incrementi della capacità installata compresi tra lo 0,5% e il 2%.

Dall'analisi riportata dall'ENEA si evince come, nel primo semestre 2018, la domanda di energia elettrica sia in aumento rispetto allo stesso periodo 2017, di circa 1,2 TWh (+0,8%), tanto da aumentare il saldo import-export nel II trimestre di circa 1,2 TWh (+13%) rispetto allo stesso trimestre dell'anno precedente a fronte di una contrazione della produzione da FER intermittenti del -0,5 TWh, per la minore produzione solare (circa -6%), e sostanzialmente stabilità della produzione eolica (-0,3%). Nel contempo si registra una leggera diminuzione delle emissioni di CO2 nel corso dei primi sei mesi del 2018 con un disallineamento tra emissioni e consumi di energia (aiutato da fattori congiunturali, come l'incremento della produzione idroelettrica) che delinea però un trend sempre meno in linea con gli obiettivi di lungo periodo.

In tali condizioni, premesso che la produzione energetica di un parco eolico, connettendosi alla rete nazionale, non solo assolve a possibili richieste energetiche locali, ma nazionali e addirittura internazionali, in uno scenario come quello descritto dall'ENEA nell'"Analisi trimestrale del sistema energetico italiano" relativo al II trimestre 2018, è chiara la necessità di nuove fonti energetiche, vista peraltro la crescente domanda di energia elettrica, e nel

PHEEDRA Srl Servizi di Ingegneria Integrata Via Lago di Nemi, 90 74121 - Taranto (Italy) Tel. +39.099.7722302 - Fax: +39.099.9870285 Email: info@pheedra.it - web: www.pheedra.it	STUDIO DI IMPATTO AMBIENTALE QUADRO DI RIFERIMENTO PROGRAMMATICO	Pagina 42 di 113
---	---	------------------

Committente: Edison Rinnovabili S.p.a. Via Foro Buonaparte, 31 20121 Milano (MI)	PROGETTO PER LA REALIZZAZIONE DI UN PARCO EOLICO NEL COMUNE DI CERIGNOLA (FG) NELLE LOCALITA' "LA MOSCHELLA" E "BELLAVEDUTA"	Nome del file: CRE-AMB-REL-032_01
--	---	---

contempo, al fine di rafforzare il trend di riduzione delle emissioni di CO₂, la necessità che tali fonti siano rinnovabili come appunto quelle eoliche oggetto dell'intervento.

La scelta di realizzare il parco eolico risulta pertanto strategica in considerazione dei chiari benefici ambientali che essa può produrre, in termini di riduzione della CO₂ rispetto ad altre fonti energetiche ed in particolare rispetto a quelle fossili, a fronte di un ridotto consumo di suolo, e impatti non significativi come riportato nell'elaborato *CRE-AMB-REL-034_02 - SIA Quadro di riferimento ambientale*.

5. STRUMENTI DI PIANIFICAZIONE

Nell'ambito del Quadro Programmatico elemento basilare è la verifica della coerenza dell'opera in progetto con gli strumenti di pianificazione territoriale di livello sia nazionale che regionale i cui contenuti possono avere attinenza con la realizzazione dell'opera in esame. A tal fine nel presente capitolo vengono esaminati ed analizzati i seguenti strumenti di pianificazione e programmazione:

- Strategia Energetica Nazionale (SEN2017);
- Piano Energetico Ambientale Regionale (P.E.A.R.) – Documento preliminare per la discussione;
- Programma regionale per la tutela dell'ambiente;
- Regolamento Regionale n.24 del 30/12/2010;
- Piano paesaggistico territoriale regionale (PPTR);
- Piano di tutela delle acque (PTA);
- Piano di Assetto idrogeologico (PAI);
- Piano Regionale per le Attività Estrattive (P.R.A.E.);
- Piano territoriale di coordinamento Provinciale (P.T.C.P.);
- Piano Faunistico Venatorio (PFV);
- Piano regolatore generale (PRG) comune di Cerignola (FG)

Si indicheranno di seguito tutte le aree protette e le zone interessate da eventuali vincoli e se ne valuterà la compatibilità con l'intervento proposto.

In particolare, saranno analizzati:

- Siti di interesse comunitario (S.I.C.)
- Zone di protezione Speciale (Z.P.S.)
- Zone I.B.A.
- Parchi Nazionali
- Parchi regionali
- Riserve di protezione
- Vincoli paesistici

PHEEDRA Srl Servizi di Ingegneria Integrata Via Lago di Nemi, 90 74121 – Taranto (Italy) Tel. +39.099.7722302 – Fax: +39.099.9870285 Email: info@pheedra.it – web: www.pheedra.it	STUDIO DI IMPATTO AMBIENTALE QUADRO DI RIFERIMENTO PROGRAMMATICO	Pagina 43 di 113
---	---	------------------

Committente: Edison Rinnovabili S.p.a. Via Foro Buonaparte, 31 20121 Milano (MI)	PROGETTO PER LA REALIZZAZIONE DI UN PARCO EOLICO NEL COMUNE DI CERIGNOLA (FG) NELLE LOCALITA' "LA MOSCHELLA" E "BELLAVEDUTA"	Nome del file: CRE-AMB-REL-032_01
--	---	---

- Vincoli idrogeologici
- Vincoli culturali ed ambientali
- Vincoli archeologici.

5.1. STRATEGIA ENERGETICA NAZIONALE

Il primo strumento di rilievo a sostegno delle fonti rinnovabili in generale e dell'eolico in particolare, è stato il Piano Energetico Nazionale (PEN), approvato il 10 agosto 1988 a cui ha fatto seguito la strategia energetica nazionale 2013 mentre recentemente con D.M. del 10 novembre 2017 è stato adottato il SEN 2017.

Obiettivi fondamentali del P.E.N. sono:

- promozione dell'uso razionale dell'energia e del risparmio energetico;
- adozione di norme per gli autoproduttori;
- sviluppo progressivo di fonti di energia rinnovabile;

Per il 2000 il PEN ha fissato l'obiettivo di aumentare la produzione di energia elettrica da fonti rinnovabili del 44%, con una ripartizione interna di questo mercato suddiviso in 300 MW di energia eolica e 75 MW di energia fotovoltaica. In più ha stabilito che tutte le Regioni devono adottare Piani d'Azione per l'utilizzo e la promozione di energie rinnovabili sul proprio territorio.

Le leggi 9 gennaio 1991 n° 9 e 10 gennaio 1991 n° 10 hanno attuato il piano energetico nazionale, ma soprattutto il successivo provvedimento CIP 6/92 che stabilisce prezzi incentivanti per la cessione all'Enel di energia elettrica prodotta con impianti a fonti rinnovabili o simili, pur con le sue limitazioni, ha rappresentato il principale strumento sino ad ora utilizzato per le fonti rinnovabili in Italia.

La legge 9 gennaio 1991 n. 9 dal titolo "Norme per l'attuazione del nuovo Piano Energetico Nazionale: aspetti istituzionali, centrali idroelettriche ed elettrodotti, idrocarburi e geotermia, autoproduzione e disposizioni fiscali" ha introdotto una parziale liberalizzazione della produzione dell'energia elettrica da fonti rinnovabili e assimilate.

La legge ha in pratica esteso a tutti gli impianti utilizzanti fonti rinnovabili il regime di liberalizzazione previsto dalla 382/82 per gli impianti fino a 3 MW ed ha concesso l'utilizzo di tale energia all'interno di consorzi di autoconsumatori (non è invece possibile distribuire o vendere l'energia a terzi).

L'art.20, modificando la legge n.1643 del 6 dicembre 1962, consente alle imprese di produrre energia elettrica per autoconsumo o per la cessione all'ENEL. L'impresa autoproduttrice, se costituita in forma societaria, può produrre anche per uso delle società controllate o della società controllante. Questo principio attenua solo in parte il monopolio dell'ENEL, perché vincola la cessione delle eccedenze energetiche all'ENEL.

Tali eccedenze vengono ritirate a un prezzo definito dal Comitato Interministeriale dei Prezzi (CIP) e calcolato in base al criterio dei costi evitati, cioè i costi che l'ENEL avrebbe dovuto sostenere per produrre in proprio l'energia elettrica che acquista. In questo modo si cerca di fornire benefici economici a quei soggetti che, senza ridurre la propria capacità produttiva, adottano tecnologie che riducono i consumi energetici.

PHEEDRA Srl Servizi di Ingegneria Integrata Via Lago di Nemi, 90 74121 – Taranto (Italy) Tel. +39.099.7722302 – Fax: +39.099.9870285 Email: info@pheedra.it – web: www.pheedra.it	STUDIO DI IMPATTO AMBIENTALE QUADRO DI RIFERIMENTO PROGRAMMATICO	Pagina 44 di 113
---	---	------------------

Committente: Edison Rinnovabili S.p.a. Via Foro Buonaparte, 31 20121 Milano (MI)	PROGETTO PER LA REALIZZAZIONE DI UN PARCO EOLICO NEL COMUNE DI CERIGNOLA (FG) NELLE LOCALITA' "LA MOSCHELLA" E "BELLAVEDUTA"	Nome del file: CRE-AMB-REL-032_01
--	---	---

La Legge 9 del 1991 ha introdotto incentivi alla produzione di energia elettrica da fonti di energia rinnovabili o assimilate e in particolare da impianti combinati di energia e calore. I prezzi relativi alla cessione, alla produzione per conto dell'ENEL, al vettoriamento ed i parametri relativi allo scambio vengono fissati dal Comitato Interministeriale Prezzi (CIP), il quale dovrà assicurare prezzi e parametri incentivanti.

Gli impianti con potenza non superiore ai 20 KW "vengono esclusi dal pagamento dell'imposta e dalla categoria di officina elettrica, in caso di funzionamento in servizio separato rispetto alla rete pubblica".

Con il provvedimento CIP 6/92 sono stati fissati i prezzi di cessione alla rete pubblica e l'ENEL è stata costretta ad acquistare a prezzi differenti, a seconda dei diversi tipi di combustibile e tecnologie impiegate, l'energia elettrica prodotta per almeno 8 anni, consentendo così l'avvio di nuovi progetti finanziabili con il prezzo dell'elettricità più alto di quello pagato per l'energia da fonti convenzionali. Sempre nello stesso provvedimento il CIP ha stabilito la condizione di efficienza energetica per l'assimilabilità alle fonti rinnovabili calcolata con un indice energetico che premia le soluzioni a più alto rendimento elettrico.

La legge n.9/91 prevede, inoltre, una convenzione tipo con l'ENEL, approvata dal Ministero dell'Industria con proprio decreto il 25 settembre 1992, che regoli la cessione, lo scambio, la produzione per conto terzi e il vettoriamento dell'energia elettrica prodotta dagli impianti che utilizzano fonti rinnovabili o assimilate.

La legge dedica un articolo anche al problema della circolazione dell'energia elettrica prodotta da impianti che usano fonti rinnovabili e assimilate. "All'interno di consorzi e società consortili fra imprese e fra dette imprese, consorzi per le aree e i nuclei di sviluppo industriale o aziende speciali degli enti locali e a società concessionarie di pubblici servizi dagli stessi assunti" l'energia elettrica prodotta da fonti rinnovabili e assimilate può circolare liberamente.

La legge 10/91 dal titolo "norme in materia di uso razionale dell'energia, di risparmio energetico e di sviluppo delle fonti rinnovabili di energia" pone come principali obiettivi gli stessi pronunciati in ambito europeo: uso razionale dell'energia, contenimento dei consumi nella produzione e nell'utilizzo di manufatti, impiego di fonti rinnovabili, una più rapida sostituzione degli impianti nei settori a più elevata intensità energetica.

In particolare, in sede europea, sono fissati due obiettivi: il raddoppio del contributo in fonti rinnovabili sui fabbisogni, e la riduzione dei consumi del 20% al 2010.

La legge 10/91 prevede inoltre che i comuni di oltre 50.000 dispongano un proprio Piano Energetico Locale per il risparmio e la diffusione delle fonti rinnovabili.

Ancora gli artt. 11, 12 e 14 di tale legge prevedono contributi per studi e realizzazioni nel campo delle energie rinnovabili.

SEN 2013 – Strategia Energetica Nazionale

Obiettivi fondamentali del SEN 2013:

- **Competitività:** ridurre significativamente il gap di costo dell'energia per i consumatori e le imprese, con un graduale allineamento ai prezzi europei

PHEEDRA Srl Servizi di Ingegneria Integrata Via Lago di Nemi, 90 74121 – Taranto (Italy) Tel. +39.099.7722302 – Fax: +39.099.9870285 Email: info@pheedra.it – web: www.pheedra.it	STUDIO DI IMPATTO AMBIENTALE QUADRO DI RIFERIMENTO PROGRAMMATICO	Pagina 45 di 113
---	---	------------------

Committente: Edison Rinnovabili S.p.a. Via Foro Buonaparte, 31 20121 Milano (MI)	PROGETTO PER LA REALIZZAZIONE DI UN PARCO EOLICO NEL COMUNE DI CERIGNOLA (FG) NELLE LOCALITA' "LA MOSCHELLA" E "BELLAVEDUTA"	Nome del file: CRE-AMB-REL-032_01
--	---	---

- **Ambiente:** superare gli obiettivi ambientali definiti dal 'pacchetto 20-20-20' e assumere un ruolo guida nella 'Roadmap 2050' di de carbonizzazione europea;
- **Sicurezza:** rafforzare la nostra sicurezza di approvvigionamento, soprattutto nel settore gas e ridurre la dipendenza dall'estero
- **Crescita:** favorire la crescita economica sostenibile attraverso lo sviluppo del settore energetico;

Nel medio-lungo periodo, ovvero per il 2020 la realizzazione di questa strategia si prefigge di ottenere i seguenti risultati:

- Contenimento dei consumi ed evoluzione del mix in favore delle fonti rinnovabili. In particolare, si prevede una riduzione del 24% dei consumi primari rispetto all'andamento inerziale al 2020 (ovvero, -4% rispetto al 2010), superando gli obiettivi europei di riduzione del 20%, principalmente grazie alle azioni di efficienza energetica. In termini di mix, ci si attende un 19-20% di incidenza dell'energia rinnovabile sui consumi finali lordi (rispetto al circa 10% del 2010). Sui consumi primari energetici l'incidenza equivale al 23%, mentre si ha una riduzione dall'86 al 76% dei combustibili fossili. Inoltre, ci si attende che le rinnovabili raggiungano o superino i livelli del gas come fonte nel settore elettrico, rappresentando il circa 35-38% dei consumi (rispetto al 23% del 2010).
- Significativa riduzione dei costi energetici e progressivo allineamento dei prezzi all'ingrosso ai livelli europei. In particolare, è possibile un risparmio di circa 9 miliardi di euro l'anno sulla bolletta nazionale di elettricità e gas (pari oggi a circa 70 miliardi). Questo è il risultato di circa 4-5 miliardi l'anno di costi addizionali rispetto al 2012, e circa 13,5 miliardi l'anno di risparmi includendo sia una riduzione dei prezzi (in ipotesi di prezzi internazionali costanti), sia una riduzione dei volumi (rispetto ad uno scenario di riferimento inerziale).
- Raggiungimento e superamento di tutti gli obiettivi ambientali europei al 2020. Questi includono sia i già citati obiettivi di consumo di energie rinnovabili e di efficientamento energetico, sia una riduzione delle emissioni di gas serra pari al 21%, superando gli obiettivi europei per l'Italia, ETS e non, quantificabili nel 18% di riduzione rispetto alle emissioni del 2005, in linea con il Piano nazionale di riduzione della CO2.
- Maggiore sicurezza, minore dipendenza di approvvigionamento e maggiore flessibilità del sistema. Si prevede una riduzione della fattura energetica estera di circa 14 miliardi di euro l'anno (rispetto ai 62 miliardi attuali, e -19 rispetto alle importazioni tendenziali 2020 in ipotesi di prezzi delle commodities costanti), con la riduzione dall'84 al 67% della dipendenza dall'estero, grazie a efficienza energetica, aumento produzione rinnovabili, minore importazione di elettricità e maggiore produzione di risorse nazionali. Ciò equivale a circa 1% di PIL addizionale e, ai valori attuali, sufficiente a riportare in attivo la bilancia dei pagamenti, dopo molti anni di passivo.
- Impatto positivo sulla crescita economica grazie a importanti investimenti attesi nel settore e alle implicazioni della strategia in termini di competitività del sistema. Si stimano infatti circa 170-180 miliardi di euro di investimenti da qui al 2020, sia nella green e white economy (rinnovabili e efficienza energetica), sia nei settori tradizionali (reti elettriche e gas, rigassificatori, stoccaggi, sviluppo idrocarburi). Si tratta di investimenti privati, in parte supportati da incentivi, e previsti con ritorno economico positivo per il Paese.

PHEEDRA Srl Servizi di Ingegneria Integrata Via Lago di Nemi, 90 74121 - Taranto (Italy) Tel. +39.099.7722302 - Fax: +39.099.9870285 Email: info@pheedra.it - web: www.pheedra.it	STUDIO DI IMPATTO AMBIENTALE QUADRO DI RIFERIMENTO PROGRAMMATICO	Pagina 46 di 113
---	---	------------------

Committente: Edison Rinnovabili S.p.a. Via Foro Buonaparte, 31 20121 Milano (MI)	PROGETTO PER LA REALIZZAZIONE DI UN PARCO EOLICO NEL COMUNE DI CERIGNOLA (FG) NELLE LOCALITA' "LA MOSCHELLA" E "BELLAVEDUTA"	Nome del file: CRE-AMB-REL-032_01
--	---	---

L'Italia ha raggiunto in anticipo gli obiettivi europei - con una penetrazione di rinnovabili del 17,5% sui consumi complessivi al 2015 rispetto al target del 2020 di 17% - e sono stati compiuti importanti progressi tecnologici che offrono nuove possibilità di conciliare contenimento dei prezzi dell'energia e sostenibilità; pertanto, la Strategia Energetica Nazionale 2017 adottata con D.M. del 10 novembre 2017 si pone l'obiettivo di rendere il sistema energetico nazionale più:

- *competitivo*: migliorare la competitività del Paese, continuando a ridurre il gap di prezzo e di costo dell'energia rispetto all'Europa, in un contesto di prezzi internazionali crescenti;
- *sostenibile*: raggiungere in modo sostenibile gli obiettivi ambientali e di de-carbonizzazione definiti a livello europeo, in linea con i futuri traguardi stabiliti nella COP21;
- *sicuro*: continuare a migliorare la sicurezza di approvvigionamento e la flessibilità dei sistemi e delle infrastrutture energetiche, rafforzando l'indipendenza energetica dell'Italia;

Fra i target quantitativi previsti dalla SEN:

- *efficienza energetica*: riduzione dei consumi finali da 118 a 108 Mtep con un risparmio di circa 10 Mtep al 2030;
- *fonti rinnovabili*: 28% di rinnovabili sui consumi complessivi al 2030 rispetto al 17,5% del 2015; in termini settoriali, l'obiettivo si articola in una quota di rinnovabili sul consumo elettrico del 55% al 2030 rispetto al 33,5% del 2015; in una quota di rinnovabili sugli usi termici del 30% al 2030 rispetto al 19,2% del 2015; in una quota di rinnovabili nei trasporti del 21% al 2030 rispetto al 6,4% del 2015 riduzione del differenziale di prezzo dell'energia: contenere il gap di costo tra il gas italiano e quello del nord Europa (nel 2016 pari a circa 2 €/MWh) e quello sui prezzi dell'elettricità rispetto alla media UE (pari a circa 35 €/MWh nel 2015 per la famiglia media e al 25% in media per le imprese) cessazione della produzione di energia elettrica da carbone con un obiettivo di accelerazione al 2025, da realizzare tramite un puntuale piano di interventi infrastrutturali razionalizzazione del downstream petrolifero, con evoluzione verso le bioraffinerie e un uso crescente di biocarburanti sostenibili e del GNL nei trasporti pesanti e marittimi al posto dei derivati dal petrolio verso la decarbonizzazione al 2050: rispetto al 1990, una diminuzione delle emissioni del 39% al 2030 e del 63% al 2050 raddoppiare gli investimenti in ricerca e sviluppo tecnologico clean energy: da 222 Milioni nel 2013 a 444 Milioni nel 2021;
- *promozione della mobilità sostenibile* e dei servizi di *mobilità condivisa*;
- nuovi investimenti sulle reti per maggiore flessibilità, adeguatezza e resilienza; maggiore integrazione con l'Europa;
- *diversificazione delle fonti e rotte di approvvigionamento gas e gestione più efficiente dei flussi e punte di domanda*;
- *riduzione della dipendenza energetica dall'estero* dal 76% del 2015 al 64% del 2030 (rapporto tra il saldo import/export dell'energia primaria necessaria a coprire il fabbisogno e il consumo interno lordo), grazie alla forte crescita delle rinnovabili e dell'efficienza energetica.

PHEEDRA Srl Servizi di Ingegneria Integrata Via Lago di Nemi, 90 74121 - Taranto (Italy) Tel. +39.099.7722302 - Fax: +39.099.9870285 Email: info@pheedra.it - web: www.pheedra.it	STUDIO DI IMPATTO AMBIENTALE QUADRO DI RIFERIMENTO PROGRAMMATICO	Pagina 47 di 113
---	---	------------------

Committente: Edison Rinnovabili S.p.a. Via Foro Buonaparte, 31 20121 Milano (MI)	PROGETTO PER LA REALIZZAZIONE DI UN PARCO EOLICO NEL COMUNE DI CERIGNOLA (FG) NELLE LOCALITA' "LA MOSCHELLA" E "BELLAVEDUTA"	Nome del file: CRE-AMB-REL-032_01
--	---	---

5.2. PIANO ENERGETICO AMBIENTALE REGIONALE (P.E.A.R.)

Il Piano Energetico Ambientale Regionale (P.E.A.R.) è uno strumento fondamentale di base per effettuare le scelte e dare luogo a iniziative e progetti.

La storia dei P.E.A.R. è iniziata formalmente con l'emanazione della legge n. 10/91, ma già prima di questa, quasi tutte le Regioni s'erano adoperate per predisporre i propri piani energetici. Questo accadeva al tempo della gestione della legge n. 308/82, quando le Regioni reclamavano funzioni più ampie, decisionali e pianificatrici, in cui inserire le azioni di incentivazioni per gli Interventi di loro competenza. Si riteneva inoltre, che la pianificazione regionale fosse basilare per l'aggiornamento e l'attuazione del Piano Energetico Nazionale (PEN).

Con l'art. 5 della legge n. 10/91 le Regioni si sono viste assegnare compiti di pianificazione che richiedono competenze e risorse notevoli.

Come è noto le Regioni sono impegnate in vari altri modi dalla legge n. 10/91, e da altre leggi e disposizioni, in azioni energetiche sul proprio territorio. È fondamentale per le Amministrazioni che l'insieme delle loro azioni sul tema energetico sia informato a un quadro di riferimento programmatico organico sul territorio che assicuri coerenza e confluenza verso gli obiettivi scelti. Ovvero è necessario dotarsi di un piano energetico che preveda l'insieme delle azioni, i loro effetti, singoli e combinati, che dovrebbero portare all'uso razionale dell'energia con il minore impatto ambientale e la maggiore produttività economica. Allo stato attuale le Regioni che hanno prodotto studi di Piani completi, in attuazione della L. 10/91 sono la maggior parte.

Con il Decreto legislativo 112/98 la definizione e la realizzazione del Piani Energetico Ambientali diventa una necessità per governare lo sviluppo integrato del territorio.

Inoltre i nuovi P.E.A.R. dovranno contenere gli obiettivi "post-Kyoto".

La Regione Puglia è dotata di uno strumento programmatico, il Piano Energetico Ambientale Regionale (PEAR), adottato con Delibera di G.R. n.827 del 08-06-07, che contiene indirizzi e obiettivi strategici in campo energetico in un orizzonte temporale di dieci anni, successivamente con la Legge Regionale n. 25 del 24 settembre 2012 è stata disposta la revisione del PEAR che ha disciplinato agli artt. 2 e 3 le modalità per l'adeguamento e l'aggiornamento del Piano e ne ha previsto l'adozione da parte della Giunta Regionale e la successiva approvazione da parte del Consiglio Regionale. La DGR n. 1181 del 27.05.2015 ha, in ultimo, disposto l'adozione del documento di aggiornamento del Piano nonché avviato le consultazioni della procedura di Valutazione Ambientale Strategica (VAS), ai sensi dell'art. 14 del DLgs 152/2006 e ss.mm.ii..

Il presente documento è un aggiornamento del vigente PEAR ed è riferito specificatamente alle fonti energetiche rinnovabili (FER) ed alle strategie per garantire il raggiungimento degli obiettivi regionali del Burden Sharing, di cui al DM 15/3/2012.

I principali contenuti del documento di aggiornamento del Piano sono volti a:

- A. favorire l'aggiornamento del quadro di riferimento analitico relativo a produzione e consumi energetici, verifica di sostenibilità dell'attuale bilancio e mix energetico;

PHEEDRA Srl Servizi di Ingegneria Integrata Via Lago di Nemi, 90 74121 – Taranto (Italy) Tel. +39.099.7722302 – Fax: +39.099.9870285 Email: info@pheedra.it – web: www.pheedra.it	STUDIO DI IMPATTO AMBIENTALE QUADRO DI RIFERIMENTO PROGRAMMATICO	Pagina 48 di 113
---	---	------------------

Committente: Edison Rinnovabili S.p.a. Via Foro Buonaparte, 31 20121 Milano (MI)	PROGETTO PER LA REALIZZAZIONE DI UN PARCO EOLICO NEL COMUNE DI CERIGNOLA (FG) NELLE LOCALITA' "LA MOSCHELLA" E "BELLAVEDUTA"	Nome del file: CRE-AMB-REL-032_01
--	---	---

- B. indicare le modalità di monitoraggio e le strategie di sviluppo delle fonti rinnovabili in termini anche di potenza installabile ai fini del perseguimento degli obiettivi intermedi e finali previsti dal Burden Sharing;
- C. verificare la coerenza esterna tra la pianificazione energetica regionale e la capacità della rete elettrica di trasmissione/distribuzione di accogliere ulteriori contributi da fonti rinnovabili, anche sulla scorta del potenziale autorizzato non ancora in esercizio;
- D. introdurre driver di sviluppo in chiave energetica orientati a nuovi modelli di sostenibilità ambientale e socio-economica, per la creazione di smart community e distretti.

Coerentemente, sono stati individuati i seguenti obiettivi:

- A. Disincentivare le nuove installazioni di fotovoltaico ed eolico di taglia industriale sul suolo, salvo la realizzazione di parchi fotovoltaici limitatamente a siti industriali dismessi localizzati in aree produttive come definite all'art. 5 del DM n.1444 del 2 aprile 1968.
- B. Promuovere FER innovative o tecnologie FER già consolidate ma non ancora diffuse sul territorio regionale (geotermia a bassa entalpia, mini idroelettrico, solare termodinamico, idrogeno, ecc.).
- C. Promuovere la realizzazione, sulle coperture degli edifici, di impianti fotovoltaici e solari termici di piccola taglia e favorire l'installazione di mini turbine eoliche sugli edifici in aree industriali, o nelle loro prossimità, o in aree marginali, siti industriali dismessi localizzati in aree a destinazione produttiva come definite nell'articolo 5 del decreto del Ministero dei lavori pubblici 2 aprile 1968, n. 1444.
- D. Promuovere la produzione sostenibile di energia da biomasse secondo un modello di tipo distribuito valorizzando principalmente il recupero della matrice diffusa non utilmente impiegata e/o quella residuale, altrimenti destinata diversamente e in modo improduttivo.
- E. Promuovere l'efficientamento energetico del patrimonio edilizio esistente e promuovere la sostenibilità energetica dei nuovi edifici.
- F. Promuovere il completamento delle filiere produttive e favorire la ricaduta occupazionale sul territorio.
- G. Promuovere ricerca in ambito energetico.
- H. Promuovere la divulgazione e sensibilizzazione in materia di energia e risparmio energetico.

Tali obiettivi possono articolarsi in indirizzi e azioni suddivisi in base alla modalità di impiego delle varie fonti energetiche rinnovabili.

5.3. PROGRAMMA REGIONALE PER LA TUTELA DELL'AMBIENTE

Il "Programma di azioni per l'ambiente" è stato approvato dalla Regione Puglia con Delibera di Giunta n° 1440 del 26 settembre 2003 ai sensi dell'art. 4 della L.R. n° 17/2000, in seguito con deliberazioni n. 1440/2003; 1963/2004; 1087/2005; 801/2006; 539/2007; 1641/2007 e 1935/2008, 849/2009, 2013/2009 e 2645/10 la Giunta Regionale nel corso degli anni lo ha modificato e aggiornato. Il Programma risulta articolato nei seguenti 10 assi:

Asse 1: Normative regionali in materia di tutela ambientale;

Asse 2: Aree naturali protette, natura e biodiversità;

PHEEDRA Srl Servizi di Ingegneria Integrata Via Lago di Nemi, 90 74121 - Taranto (Italy) Tel. +39.099.7722302 - Fax: +39.099.9870285 Email: info@pheedra.it - web: www.pheedra.it	STUDIO DI IMPATTO AMBIENTALE QUADRO DI RIFERIMENTO PROGRAMMATICO	Pagina 49 di 113
---	---	------------------

Committente: Edison Rinnovabili S.p.a. Via Foro Buonaparte, 31 20121 Milano (MI)	PROGETTO PER LA REALIZZAZIONE DI UN PARCO EOLICO NEL COMUNE DI CERIGNOLA (FG) NELLE LOCALITA' "LA MOSCHELLA" E "BELLAVEDUTA"	Nome del file: CRE-AMB-REL-032_01
--	---	---

Asse 3: Sostegno per le Autorità per la gestione rifiuti urbani nei diversi bacini di utenza;

Asse 4: Tutela e pulizia delle aree costiere;

Asse 5: Tutela della qualità dei suoli e bonifica dei siti inquinati;

Asse 6: Sviluppo dell'attività di monitoraggio e controllo ambientale;

Asse 7: Definizione di piani regionali di qualità ambientale;

Asse 8: Sviluppo delle politiche energetiche ambientali finalizzate alla riduzione delle emissioni nocive;

Asse 9: Adeguamento della struttura regionale e della comunicazione istituzionale;

Asse 10: Aggiornamento dei piani di attuazione provinciale.

Con tale programma la Regione Puglia, per il triennio giugno 2003 - giugno 2006, ha inteso, partendo dall'analisi della situazione ambientale del proprio territorio, monitorare e fare il punto sulle iniziative attivate ed in corso e, a completamento o ad integrazione delle stesse, programmare una serie di ulteriori azioni straordinarie.

5.4. REGOLAMENTO REGIONALE N.24/2010

In ottemperanza al Decreto del Ministero per lo Sviluppo Economico del 10 settembre 2010, la Regione Puglia ha emanato il **Regolamento Regionale n.24 del 30/12/2010** recante l'individuazione di aree e siti non idonei alla installazione di specifiche tipologie di impianti alimentati da fonti rinnovabili nel territorio della Regione Puglia.

La finalità del regolamento di accelerare e semplificare i procedimenti di autorizzazione alla costruzione ed all'esercizio degli impianti alimentati da fonti rinnovabili e delle opere connesse.

In riferimento all'Allegato 1 del R.R. n°24, di seguito si è verificata l'eventuale interferenza dell'impianto eolico in progetto (aerogeneratori, cavidotto interrato e cabina di raccolta) con "Aree non idonee" ai sensi del richiamato Regolamento, di cui si riporta l'elenco puntuale.

AREE NON IDONEE	Interferenze
Aree naturali protette nazionali	L'impianto risulta essere esterno.
Aree naturali protette regionali	L'impianto risulta essere esterno. I cavidotto interrato supera in TOC le aree in oggetto come riportato nella tavola CRE-CIV-TAV-017_01 "Studio degli attraversamenti"
Zone umide Ramsar	L'impianto risulta essere esterno
Sito d'Importanza Comunitaria (SIC)/ Zone speciali di conservazione (ZSC)	L'impianto risulta essere esterno.

Committente: Edison Rinnovabili S.p.a. Via Foro Buonaparte, 31 20121 Milano (MI)	PROGETTO PER LA REALIZZAZIONE DI UN PARCO EOLICO NEL COMUNE DI CERIGNOLA (FG) NELLE LOCALITA' "LA MOSCHELLA" E "BELLAVEDUTA"	Nome del file: CRE-AMB-REL-032_01
--	---	---

	I cavidotto interrato supera in TOC le aree in oggetto come riportato nella tavola CRE-CIV-TAV-017_01 "Studio degli attraversamenti"
Zona Protezione Speciale (ZPS)	L'impianto risulta essere esterno
Important Bird Area (IBA)	L'impianto risulta essere esterno
Altre aree ai fini della conservazione della biodiversità (Vedi PPTR, Rete ecologica Regionale per la conservazione della Biodiversità)	L'impianto risulta essere esterno. I cavidotto interrato supera in TOC le aree in oggetto come riportato nella tavola CRE-CIV-TAV-017_01 "Studio degli attraversamenti"
Siti Unesco	L'impianto risulta essere esterno
Beni Culturali +100 m (Parte II D.Lgs 42/2004, Vincolo L.1089/1939)	L'impianto risulta essere esterno.
Immobili ed aree dichiarati di notevole interesse pubblico (art. 136 D.Lgs 42/2004, Vincolo L.1497/1939)	L'impianto risulta essere esterno
Aree tutelate per legge (art. 142 D.Lgs 42/2004) Territori costieri fino a 300 m	L'impianto risulta essere esterno
Aree tutelate per legge (art. 142 D.Lgs 42/2004) Laghi e Territori contermini fino a 300 m	L'impianto risulta essere esterno
Aree tutelate per legge (art. 142 D.Lgs 42/2004) Fiumi, torrenti e corsi d'acqua fino a 150	L'impianto risulta essere esterno I cavidotto interrato supera in TOC le aree in oggetto come riportato nella tavola CRE-CIV-TAV-017_01 "Studio degli attraversamenti"
Aree tutelate per legge (art. 142 D.Lgs 42/2004) Boschi + buffer di 100 m	L'impianto risulta essere esterno
Aree tutelate per legge (art. 142 D.Lgs 42/2004) Zone Archeologiche + buffer di 100 m	L'impianto risulta essere esterno
Aree tutelate per legge (art. 142 D.Lgs 42/2004) Tratturi + buffer di 100 m	L'impianto risulta essere esterno. Il cavidotto interrato, nei tratti di interferenza con le aree in oggetto sarà realizzato in TOC (alla profondità concordata con la soprintendenza) non inficiando sul loro stato di conservazione come riportato nella tavola (CRE-CIV-TAV-017_01 – Studio degli attraversamenti). Nel tratto di interferenza con la viabilità, la strada e lo slargo sarà realizzata in misto stabilizzato senza rilevanti movimenti di terra non alterando così le componenti culturali e insediative e la morfologia dell'area
Aree a pericolosità idraulica	L'impianto risulta essere esterno.

PHEEDRA Srl Servizi di Ingegneria Integrata Via Lago di Nemi, 90 74121 – Taranto (Italy) Tel. +39.099.7722302 – Fax: +39.099.9870285 Email: info@pheedra.it – web: www.pheedra.it	STUDIO DI IMPATTO AMBIENTALE QUADRO DI RIFERIMENTO PROGRAMMATICO	Pagina 51 di 113
---	---	------------------

Committente: Edison Rinnovabili S.p.a. Via Foro Buonaparte, 31 20121 Milano (MI)	PROGETTO PER LA REALIZZAZIONE DI UN PARCO EOLICO NEL COMUNE DI CERIGNOLA (FG) NELLE LOCALITA' "LA MOSCHELLA" E "BELLAVEDUTA"	Nome del file: CRE-AMB-REL-032_01
--	---	---

	Il cavidotto interrato, nei tratti di interferenza con il reticolo idrografico sarà realizzato in TOC non inficiando sul loro stato di conservazione come riportato nella tavola (CRE-CIV-TAV-017_01 – Studio degli attraversamenti)
Aree a pericolosità geomorfologica	L'impianto risulta essere esterno. il cavidotto interrato, nei tratti di interferenza con le aree in oggetto sarà realizzato lungo il tracciato della strada esistente asfaltata non alterando le condizioni di sicurezza
Ambito A (PUTT)	L'impianto risulta essere esterno
Ambito B (PUTT)	L'impianto risulta essere esterno
Area edificabile urbana + buffer di 1 km	L'impianto risulta essere esterno
Segnalazione carta dei beni + buffer di 100	L'impianto risulta essere esterno. Il cavidotto interrato, nel tratto di interferenza con le aree in oggetto sarà realizzato in TOC (alla profondità concordata con la soprintendenza) non inficiando sul loro stato di conservazione (Cfr. RE-CIV-TAV-017_01 – Studio degli attraversamenti).
Coni visuali	L'impianto risulta essere esterno
Grotte + buffer di 100 m	L'impianto risulta essere esterno
Lame e gravine	L'impianto risulta essere esterno
Versanti	L'impianto risulta essere esterno. Il cavidotto interrato sarà realizzato ripristinando lo stato dei luoghi quindi senza apportare trasformazioni che alterino la morfologia e i caratteri colturali e di uso del suolo. Le strade saranno ampliate utilizzando misto stabilizzato senza rilevanti movimenti di terra non alterando così le componenti culturali e insediative.
Aree agricole interessate da produzioni agro- alimentari di qualità (Biologico, D.O.P., I.G.P., S.T.G., D.O.C., D.O.C.G.)	L'impianto risulta essere esterno

In particolare:

- l'impianto è stato localizzato al di fuori delle aree protette regionali istituite ex L.R. n. 19/97 e aree protette nazionali ex L.394/91; oasi di protezione ex L.R. 27/98; siti pSIC e ZPS ex direttiva 92/43/CEE, direttiva

PHEEDRA Srl Servizi di Ingegneria Integrata Via Lago di Nemi, 90 74121 – Taranto (Italy) Tel. +39.099.7722302 – Fax: +39.099.9870285 Email: info@pheedra.it – web: www.pheedra.it	STUDIO DI IMPATTO AMBIENTALE QUADRO DI RIFERIMENTO PROGRAMMATICO	Pagina 52 di 113
---	---	------------------

Committente: Edison Rinnovabili S.p.a. Via Foro Buonaparte, 31 20121 Milano (MI)	PROGETTO PER LA REALIZZAZIONE DI UN PARCO EOLICO NEL COMUNE DI CERIGNOLA (FG) NELLE LOCALITA' "LA MOSCHELLA" E "BELLAVEDUTA"	Nome del file: CRE-AMB-REL-032_01
--	---	---

79/409/CEE e ai sensi della DGR n. 1022 del 21/07/2005; zone umide tutelate a livello internazionale dalla convenzione di Ramsar.

- Il parco eolico è stato localizzato al di fuori di aree di importanza avifaunistica (*Important Birds Areas* – IBA 2000 – Individuate da Bird Life International), da cui dista più di 5 km.
- In relazione alla compatibilità del parco eolico con il PAI (piano di assetto idrogeologico), dalle tavole allegatesi evince che gli aerogeneratori non rientrano:
 - nelle aree a pericolosità geomorfologica PG1, PG2 e PG3;
 - nelle aree classificate ad alta pericolosità idraulica A BP, MP e AP;
 - nelle zone classificate a rischio R1, R2, R3, R4.
- Il parco eolico in progetto non rientra in crinali con pendenze superiori al 20% (così come individuati dallo strato informativo relativo all'orografia del territorio regionale presente nel PPTR).
- Il parco eolico non rientra in aree con grotte e/o doline con relativa area buffer di almeno 100 m, né altre emergenze geomorfologiche, come evidente dallo stato dei luoghi.
- Da attenti e approfonditi studi svolti nell'area di progetto ed esposti nella Relazione geologica, Relazione idraulica, Relazione idrogeologica e nella Relazione geotecnica si evince che il Parco eolico risulta estraneo a doline, grotte e a qualunque emergenza geomorfologica.
- In merito alla distanza da aree edificabile urbana, dalle quali il regolamento introduce un'area buffer di 1 km considerata non idonea all'istallazione di impianti eolici, l'impianto in progetto risulta essere esterno all'area buffer relativamente ai piani urbanistici dei comuni più vicini.
- Il parco eolico non rientra in zone con segnalazione architettonica/archeologica e relativo buffer di 100 m e zone con vincolo architettonico/archeologico e relativo buffer di 100 m così come censiti dalla disciplina del Decreto Legislativo 22 gennaio 2004, n. 42 "Codice dei beni culturali e del paesaggio", ai sensi dell'art. 10 della Legge 6 luglio 2002, n. 137. Il solo caviodotto interrato interesserà il buffer dei 100 m dalle segnalazioni architettoniche, ma come si è detto, sarà realizzato TOC.

PHEEDRA Srl Servizi di Ingegneria Integrata Via Lago di Nemi, 90 74121 – Taranto (Italy) Tel. +39.099.7722302 – Fax: +39.099.9870285 Email: info@pheedra.it – web: www.pheedra.it	STUDIO DI IMPATTO AMBIENTALE QUADRO DI RIFERIMENTO PROGRAMMATICO	Pagina 53 di 113
---	---	------------------

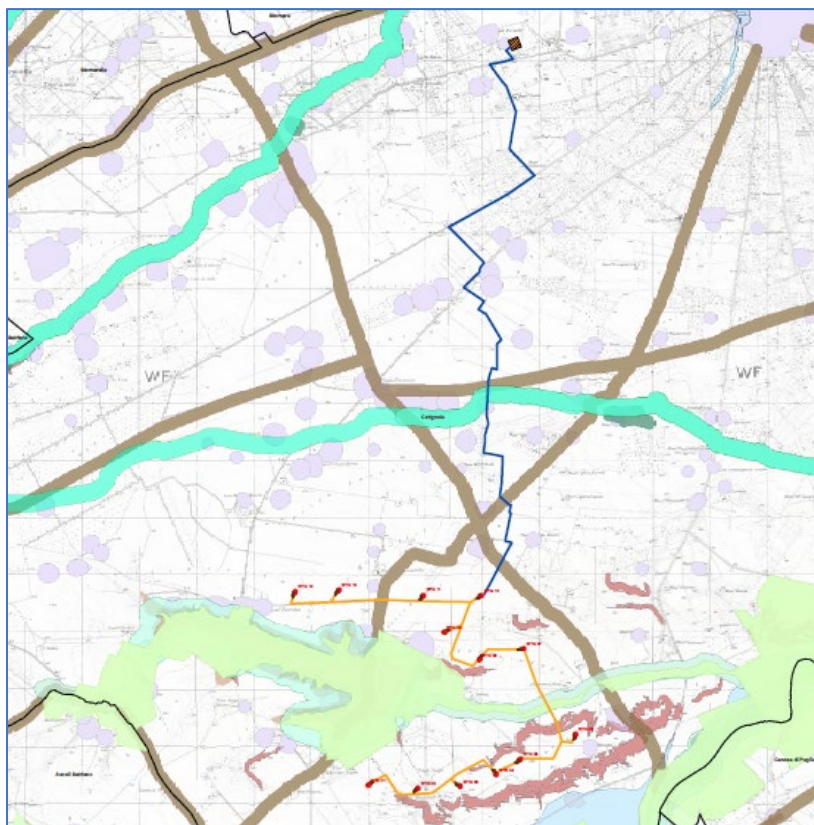


Figura 7 – R.R. 24/2010- Aree Non Idonee (Fonte SIT Puglia)

5.5. PIANO PAESAGGISTICO TERRITORIALE REGIONALE (PPTR)

Il Piano Paesistico Territoriale Paesaggio – PPTR Regione Puglia ha lo scopo di fornire indirizzi e direttive in campo ambientale, territoriale e paesaggistico attraverso l'attivazione di un processo di co-pianificazione con tutti i settori regionali che direttamente o indirettamente incidono sul governo del territorio e con le province e i comuni.

Il PPTR risulta pertanto uno strumento di pianificazione paesaggistica con il compito di tutelare il paesaggio quale contesto di vita quotidiana delle popolazioni e fondamento della loro identità, garantendo la gestione attiva dei paesaggi e assicurando l'integrazione degli aspetti paesaggistici nelle diverse politiche territoriali e urbanistiche, ma anche in quelle settoriali.

L'obiettivo del PPTR consiste nel provvedere all'adeguamento del Piano Urbanistico Territoriale Tematico/Paesaggio (PUTT/P), approvato con DGR n. 1748 del 15 dicembre 2000, rispetto ad alcuni elementi di innovazione introdotti dal "Codice dei beni culturali e del paesaggio" (D.Lgs 22 gennaio 2004, n. 42) e superare dei limiti in esso individuati.

La Regione Puglia con Delibera di Giunta Regionale n. 1842 del 13 novembre 2007 ha approvato il Documento programmatico del Piano paesaggistico territoriale (P.P.T.R.).

In particolare, si evidenzia che, con deliberazione di Giunta Regionale n. 357 del 27/03/2007 è stato approvato il Programma per la Elaborazione del nuovo Piano Paesaggistico adeguato al D.lgs 42/2004 - "Codice dei beni

Committente: Edison Rinnovabili S.p.a. Via Foro Buonaparte, 31 20121 Milano (MI)	PROGETTO PER LA REALIZZAZIONE DI UN PARCO EOLICO NEL COMUNE DI CERIGNOLA (FG) NELLE LOCALITA' "LA MOSCHELLA" E "BELLAVEDUTA"	Nome del file: CRE-AMB-REL-032_01
--	---	---

culturali e del paesaggio" e l'11 gennaio 2010 è stata approvata la Proposta di Piano Paesaggistico Territoriale Regionale (PPTR), in fine in data 03.03.2010 è avvenuta una nuova Pubblicazione della Proposta di PPTR.

Con delibera n. **1435 del 2 agosto 2013**, pubblicata sul *BURP n. 145 del 06.11.2013*, la Giunta Regionale ha adottato il Piano Paesaggistico Territoriale della Regione Puglia, che è stato successivamente approvato dalla Giunta Regionale con delibera n. 176 del 16.02.2015 (BURP n. 40 del 23.03. 2015).

Successivamente all'approvazione sono stati introdotti i seguenti aggiornamenti e rettifiche degli elaborati:

- Delibera n. 240 del 8 marzo 2016 - Delibera di aggiornamento e rettifica degli elaborati pubblicata sul BURP n. 32 del 22.03.2016;
- Delibera n. 1162 del 26 luglio 2016 - Delibera di aggiornamento e rettifica degli elaborati pubblicata sul BURP n. 94 suppl. del 11.08.2016;
- Delibera n. 496 del 7 aprile 2017 - Delibera di aggiornamento e rettifica degli elaborati pubblicata sul BURP n. 48 del 21.04.2017;
- Delibera n. 2292 del 21 dicembre 2017 - Delibera di aggiornamento e rettifica degli elaborati pubblicata sul BURP n. 19 del 05.02.2018.

Il Piano prevede una nuova decodifica degli elementi strutturanti il territorio, basata sulle metodologie dell'approccio estetico-ecologico e storico-culturale applicate al processo coevolutivo di territorializzazione, che produrrà regole di trasformazione che mirino ad introdurre elementi di valorizzazione aggiuntivi. La determinazione di regole condivise per la costruzione di nuovi paesaggi a valore aggiunto paesaggistico che consentano di proseguire la costruzione storica del paesaggio in ambiti territoriali definiti, faciliterà il passaggio dalla tutela del bene alla valorizzazione.

In particolare, gli elementi di innovazione, in fase di studio, determineranno i seguenti aggiornamenti:

- individuazione territoriale di ambiti omogenei di pregio o degradati;
- definizione degli obiettivi ed individuazione dei criteri d'inserimento paesaggistico con la finalità di rendere maggiormente sostenibili ed integrabili gli interventi in ambiti di pregio paesaggistico e di reintegrare elementi di recupero del valore paesaggistico in ambiti degradati;
- rivisitazione dei contenuti descrittivi, prescrittivi e propositivi del Piano, con particolare attenzione all'analisi delle dinamiche di trasformazione del territorio;
- semplificare l'operatività dei Comuni e delle Province rispetto all'adeguamento delle proprie strategie di pianificazione al PUTT/P.

Lo scenario assume i valori patrimoniali del paesaggio pugliese e li traduce in obiettivi di trasformazione. Le strategie di fondo del PPTR sono:

- sviluppo locale autosostenibile che comporta il potenziamento di attività produttive legate alla valorizzazione del territorio e delle culture locali;

PHEEDRA Srl Servizi di Ingegneria Integrata Via Lago di Nemi, 90 74121 - Taranto (Italy) Tel. +39.099.7722302 - Fax: +39.099.9870285 Email: info@pheedra.it - web: www.pheedra.it	STUDIO DI IMPATTO AMBIENTALE QUADRO DI RIFERIMENTO PROGRAMMATICO	Pagina 55 di 113
---	---	------------------

Committente: Edison Rinnovabili S.p.a. Via Foro Buonaparte, 31 20121 Milano (MI)	PROGETTO PER LA REALIZZAZIONE DI UN PARCO EOLICO NEL COMUNE DI CERIGNOLA (FG) NELLE LOCALITA' "LA MOSCHELLA" E "BELLAVEDUTA"	Nome del file: CRE-AMB-REL-032_01
--	---	---

- valorizzazione delle risorse umane, produttive e istituzionali endogene con la costruzione di nuove filiere integrate;
- sviluppo della autosufficienza energetica locale coerentemente con l'elevamento della qualità ambientale e ecologica;
- finalizzazione delle infrastrutture di mobilità, comunicazione e logistica alla valorizzazione dei sistemi territoriali locali e dei loro paesaggi;
- sviluppo del turismo sostenibile come ospitalità diffusa, culturale e ambientale, fondata sulla valorizzazione delle peculiarità socioeconomiche locali.

Il PPTR, in attuazione della intesa interistituzionale sottoscritta ai sensi dell'art. 143, comma 2 del Codice, disciplina l'intero territorio regionale e concerne tutti i paesaggi di Puglia, non solo quelli che possono essere considerati eccezionali, ma altresì i paesaggi della vita quotidiana e quelli degradati, riconoscendone le caratteristiche paesaggistiche, gli aspetti ed i caratteri peculiari derivanti dall'azione di fattori naturali, umani e dalle loro interrelazioni e ne delimita i relativi ambiti ai sensi dell'art. 135 del Codice.

Il nuovo Piano Paesaggistico Territoriale Regionale della Puglia è definito da tre componenti: l'Atlante del Patrimonio Ambientale, Paesaggistico e Territoriale, lo Scenario Strategico, le Regole:

L'Atlante: La prima parte del PPTR descrive l'identità dei tanti paesaggi della Puglia e le regole fondamentali che ne hanno guidato la costruzione nel lungo periodo delle trasformazioni storiche. L'identità dei paesaggi pugliesi è descritta nell'Atlante del Patrimonio Territoriale, Ambientale e Paesaggistico; le condizioni di riproduzione di quelle identità sono descritte dalle Regole Statutarie, che si propongono come punto di partenza, socialmente condiviso, che dovrà accumunare tutti gli strumenti pubblici di gestione e di progetto delle trasformazioni del territorio regionale.

Lo Scenario: La seconda parte del PPTR consiste nello Scenario Paesaggistico che consente di prefigurare il futuro di medio e lungo periodo del territorio della Puglia. Lo scenario contiene una serie di immagini, che rappresentano i tratti essenziali degli assetti territoriali desiderabili; questi disegni non descrivono direttamente delle norme, ma servono come riferimento strategico per avviare processi di consultazione pubblica, azioni, progetti e politiche, indirizzati alla realizzazione del futuro che descrivono. Lo scenario contiene poi delle Linee Guida, che sono documenti di carattere più tecnico, rivolti soprattutto ai pianificatori e ai progettisti. Le linee guida descrivono i modi corretti per guidare le attività di trasformazione del territorio che hanno importanti ricadute sul paesaggio: l'organizzazione delle attività agricole, la gestione delle risorse naturali, la progettazione sostenibile delle aree produttive, e così via. Lo scenario contiene infine una raccolta di Progetti Sperimentali integrati di Paesaggio definiti in accordo con alcune amministrazioni locali, associazioni ambientaliste e culturali. Anche i progetti riguardano aspetti di riproduzione e valorizzazione delle risorse territoriali relativi a diversi settori; tutti i progetti sono proposti come buoni esempi di azioni coerenti con gli obiettivi del piano.

Le Norme: La terza parte del piano è costituita dalle Norme Tecniche di Attuazione, che sono un elenco di indirizzi, direttive e prescrizioni che dopo l'approvazione del PPTR avranno un effetto immediato sull'uso delle risorse ambientali, insediative e storico-culturali che costituiscono il paesaggio. In parte i destinatari delle norme sono le

PHEEDRA Srl Servizi di Ingegneria Integrata Via Lago di Nemi, 90 74121 - Taranto (Italy) Tel. +39.099.7722302 - Fax: +39.099.9870285 Email: info@pheedra.it - web: www.pheedra.it	STUDIO DI IMPATTO AMBIENTALE QUADRO DI RIFERIMENTO PROGRAMMATICO	Pagina 56 di 113
---	---	------------------

Committente: Edison Rinnovabili S.p.a. Via Foro Buonaparte, 31 20121 Milano (MI)	PROGETTO PER LA REALIZZAZIONE DI UN PARCO EOLICO NEL COMUNE DI CERIGNOLA (FG) NELLE LOCALITA' "LA MOSCHELLA" E "BELLAVEDUTA"	Nome del file: CRE-AMB-REL-032_01
--	---	---

istituzioni che costruiscono strumenti di pianificazione e di gestione del territorio e delle sue risorse: i piani provinciali e comunali, i piani di sviluppo rurale, i piani delle infrastrutture, e così via. Quelle istituzioni dovranno adeguare nel tempo i propri strumenti di pianificazione e di programmazione agli obiettivi di qualità paesaggistica previsti dagli indirizzi e dalle direttive stabiliti dal piano per le diverse parti di territorio pugliese. In parte i destinatari delle norme sono tutti i cittadini, che potranno intervenire sulla trasformazione dei beni e delle aree riconosciuti come meritevoli di una particolare attenzione di tutela, secondo le prescrizioni previste dal piano.

Le disposizioni normative del PPTR si articolano in:

- indirizzi
- direttive
- prescrizioni
- misure di salvaguardia e utilizzazione
- linee guida.

Gli indirizzi sono disposizioni che indicano ai soggetti attuatori gli obiettivi generali e specifici del PPTR da conseguire.

Le direttive sono disposizioni che definiscono modi e condizioni idonee a garantire la realizzazione degli obiettivi generali e specifici del PPTR negli strumenti di pianificazione, programmazione e/o progettazione. Esse, pertanto, devono essere recepite da questi ultimi secondo le modalità e nei tempi stabiliti dal PPTR nelle disposizioni che disciplinano l'adeguamento dei piani settoriali e locali, contenute nel Titolo VII delle presenti norme, nonché nelle disposizioni che disciplinano i rapporti del PPTR con gli altri strumenti.

Le prescrizioni sono disposizioni conformative del regime giuridico dei beni paesaggistici volte a regolare gli usi ammissibili e le trasformazioni consentite. Esse contengono norme vincolanti, immediatamente cogenti, e prevalenti sulle disposizioni incompatibili di ogni strumento vigente di pianificazione o di programmazione regionale, provinciale e locale.

Le misure di salvaguardia e utilizzazione, relative agli ulteriori contesti come definiti all'art. 7 co. 7 in virtù di quanto previsto dall'art. 143 co. 1 lett. e) del Codice, sono disposizioni volte ad assicurare la conformità di piani, progetti e interventi con gli obiettivi di qualità e le normative d'uso di cui all'art. 37 e ad individuare gli usi ammissibili e le trasformazioni consentite per ciascun contesto.

In applicazione dell'art. 143, comma 8, del Codice le linee guida sono raccomandazioni sviluppate in modo sistematico per orientare la redazione di strumenti di pianificazione, di programmazione, nonché la previsione di interventi in settori che richiedono un quadro di riferimento unitario di indirizzi e criteri metodologici, il cui recepimento costituisce parametro di riferimento ai fini della valutazione di coerenza di detti strumenti e interventi con le disposizioni di cui alle presenti norme. Una prima specificazione per settori d'intervento è contenuta negli elaborati di cui al punto 4.4.

PHEEDRA Srl Servizi di Ingegneria Integrata Via Lago di Nemi, 90 74121 – Taranto (Italy) Tel. +39.099.7722302 – Fax: +39.099.9870285 Email: info@pheedra.it – web: www.pheedra.it	STUDIO DI IMPATTO AMBIENTALE QUADRO DI RIFERIMENTO PROGRAMMATICO	Pagina 57 di 113
---	---	------------------

Per la descrizione dei caratteri del paesaggio, il PPTR definisce tre strutture, a loro volta articolate in componenti ciascuna delle quali soggetta a specifica disciplina:

a) Struttura idrogeomorfologica

- Componenti geomorfologiche
- Componenti idrologiche

b) Struttura ecosistemica e ambientale

- Componenti botanico-vegetazionali
- Componenti delle aree protette e dei siti naturalistici

c) Struttura antropica e storico-culturale

- Componenti culturali e insediative
- Componenti dei valori percettivi

Per quanto riguarda gli aspetti di produzione energetica, il PPTR fa riferimento al PEAR, il quale prevede un notevole incremento della produzione di energia rinnovabile e quindi l'eolico ai fini della riduzione della dipendenza energetica e della riduzione di emissioni in atmosfera.

Da un confronto cartografico si riscontra che nessuna torre ricade in aree individuate dal PPTR, solo alcune parti del caviodotto interrato e della viabilità di servizio rientrano in alcune perimetrazioni del PPTR.

5.1.1 Torri eoliche

Dall'analisi del PPTR risulta che tutti gli aerogeneratori sono esterni alle aree perimetrate dal PPTR.

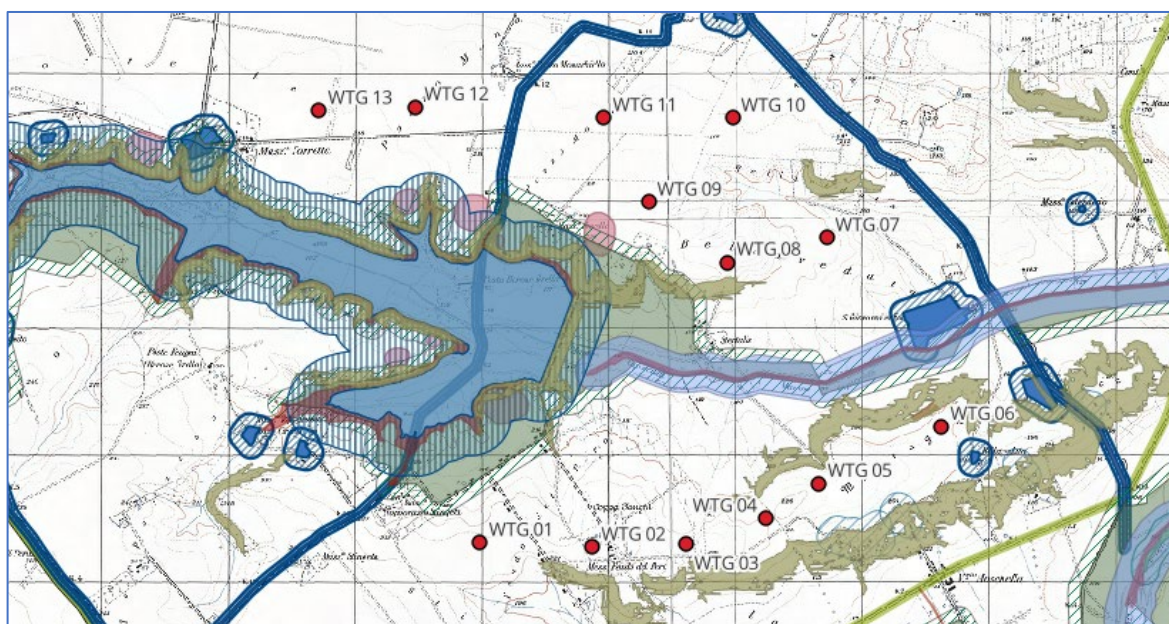


Figura 8 – Stralcio del PPTR con posizione degli aerogeneratori (Fonte SIT Puglia)

Committente: Edison Rinnovabili S.p.a. Via Foro Buonaparte, 31 20121 Milano (MI)	PROGETTO PER LA REALIZZAZIONE DI UN PARCO EOLICO NEL COMUNE DI CERIGNOLA (FG) NELLE LOCALITA' "LA MOSCHELLA" E "BELLAVEDUTA"	Nome del file: CRE-AMB-REL-032_01
--	---	---

5.1.2 Cavidotto

Di seguito si riporta l'analisi di compatibilità del cavidotto con quanto previsto dal PPTR, in particolare nella tabella vengono riportati i Beni Paesaggistici e gli Ulteriori Contesti Paesaggistici nel quale ricade il percorso del cavidotto dell'impianto eolico:

CAVIDOTTO INTERRATO		
PPTR	Beni Paesaggistici	Ulteriori contesti
Componenti geomorfologiche	-	UCP - Versante
Componenti idrologiche	BP- Fiumi, torrenti, corsi d'acqua iscritti all'elenco delle acque pubbliche (150 m): <ul style="list-style-type: none"> ▪ <i>Torrente Marana di Fontana figura</i> ▪ <i>Torrente la Marana</i> 	-
Componenti botanico-vegetazionali	-	UCP- Formazioni arbustive in evoluzione naturale
Componenti delle aree protette e dei siti naturalistici	BP – Parchi e Riserve: <ul style="list-style-type: none"> ▪ <i>Parco Naturale Regionale: Fiume Ofanto</i> 	UCP – Siti di rilevanza naturalistica: <ul style="list-style-type: none"> ▪ <i>ZSC Valle Ofanto – Lago di Capaciotti</i> UCP - Aree di rispetto dei parchi e delle riserve regionali (100m)
Componenti culturali e insediative	-	UCP – Stratificazione insediativa – rete tratturi: <ul style="list-style-type: none"> ▪ <i>Tratturello Cerignola - Melfi</i> ▪ <i>Regio Tratturello Stornara Montemilone SP83</i> ▪ <i>Regio Tratturello Candela Montegentile</i> UCP – area di rispetto – rete tratturi

Committente: Edison Rinnovabili S.p.a. Via Foro Buonaparte, 31 20121 Milano (MI)	PROGETTO PER LA REALIZZAZIONE DI UN PARCO EOLICO NEL COMUNE DI CERIGNOLA (FG) NELLE LOCALITA' "LA MOSCHELLA" E "BELLAVEDUTA"	Nome del file: CRE-AMB-REL-032_01
--	---	---

CAVIDOTTO INTERRATO		
PPTR	Beni Paesaggistici	Ulteriori contesti
Componenti dei valori percettivi	-	UCP- Strade a valenza paesaggistica: <ul style="list-style-type: none"> ▪ SP95 (FG) strade marane

Componenti geomorfologiche

- **Beni Paesaggistici:**

Nessuna interferenza

- **Ulteriori Contesti:**

UCP- versanti

Il Cavidotto interrato attraverserà in alcuni punti aree perimetrata come UCP – versanti, a tale proposito si specifica che l'intervento non comporta un'alterazione dell'assetto idrogeomorfologico dei versanti (*cf elaborato CRE-CIV-REL-023*) o trasformazione di aree boschive, pertanto l'intervento risulta essere ammissibile. Si evidenzia inoltre, che l'intervento non prevederà la realizzazione di opere edilizie fuori terra ma il collocamento di tubazioni di reti infrastrutturali interrata con il successivo ripristino dello stato dei luoghi, compatibilmente con quanto riportato dall'art.91 comma 12, che prevede l'esenzione dall'accertamento di compatibilità per *"il collocamento entro terra di tubazioni di reti infrastrutturali, con ripristino dello stato dei luoghi e senza opere edilizie fuori terra"*.

A seguito delle valutazioni condotte, si può concludere che il cavidotto è compatibile con le componenti geomorfologiche

Componenti idrologiche

- **Beni Paesaggistici:**

Il PPTR, individua i Fiumi, torrenti e corsi d'acqua iscritti negli elenchi delle acque pubbliche (art 142, comma 1, lett. c, del Codice) come i fiumi e torrenti, nonché negli altri corsi d'acqua iscritti negli elenchi delle acque pubbliche approvati ai sensi del R.D. 11 dicembre 1933, n. 1775 e nelle relative sponde o piedi degli argini, ove riconoscibili, per una fascia di 150 metri da ciascun lato, come delimitati nelle tavole della sezione 6.1.2.

PHEEDRA Srl Servizi di Ingegneria Integrata Via Lago di Nemi, 90 74121 – Taranto (Italy) Tel. +39.099.7722302 – Fax: +39.099.9870285 Email: info@pheedra.it – web: www.pheedra.it	STUDIO DI IMPATTO AMBIENTALE QUADRO DI RIFERIMENTO PROGRAMMATICO	Pagina 60 di 113
---	---	------------------

Committente: Edison Rinnovabili S.p.a. Via Foro Buonaparte, 31 20121 Milano (MI)	PROGETTO PER LA REALIZZAZIONE DI UN PARCO EOLICO NEL COMUNE DI CERIGNOLA (FG) NELLE LOCALITA' "LA MOSCHELLA" E "BELLAVEDUTA"	Nome del file: CRE-AMB-REL-032_01
--	---	---

Ove le sponde o argini non siano riconoscibili si è definita la fascia di 150 metri a partire dalla linea di compluvio identificata nel reticolo idrografico della carta Geomorfoidrologica regionale.

Si specifica che il cavidotto sarà completamente interrato, inoltre nelle aree per le quali è previsto l'attraversamento di canali e corsi d'acqua individuati come Beni Paesaggistici dal PPTR, e di altri punti del reticolo secondario, esso avverrà in TOC (Trivellazione Orizzontale Controllata), in modo da non alterare l'assetto idrogeomorfologico dell'area; tale tipologia di intervento è compatibile con l'art. 46 lettera a10) delle NTA del PPTR. Tale tecnologia, infatti, consente la posa lungo un profilo trivellato di tubazioni in polietilene, in acciaio o in ghisa sferoidale. Il profilo di trivellazione, accuratamente prescelto in fase progettuale, viene seguito grazie a sistemi di guida estremamente precisi, solitamente magnetici, tali da consentire di evitare ostacoli naturali e/o artificiali e di raggiungere un obiettivo prestabilito, operando da una postazione prossima al punto di ingresso nel terreno della perforazione, con una macchina di perforazione chiamata RIG. La perforazione viene solitamente favorita dall'uso di fluidi – fanghi bentonitici o polimerici –, non sono necessari scavi a cielo aperto lungo l'asse di trivellazione e, al termine delle operazioni, l'area di lavoro viene restituita allo status quo ante, mediante il ripristino dei punti di ingresso e di uscita. La tecnologia TOC pertanto consente di lasciare inalterata l'assetto paesaggistico dell'area di intervento, non determina scavi o materiali di risulta, non prevede asportazioni di materiale vegetale e arboreo, né la realizzazione di nuovi tracciati, risulta pertanto non invasiva e compatibile con il regime di tutela previsto per il Bene Paesaggistico.

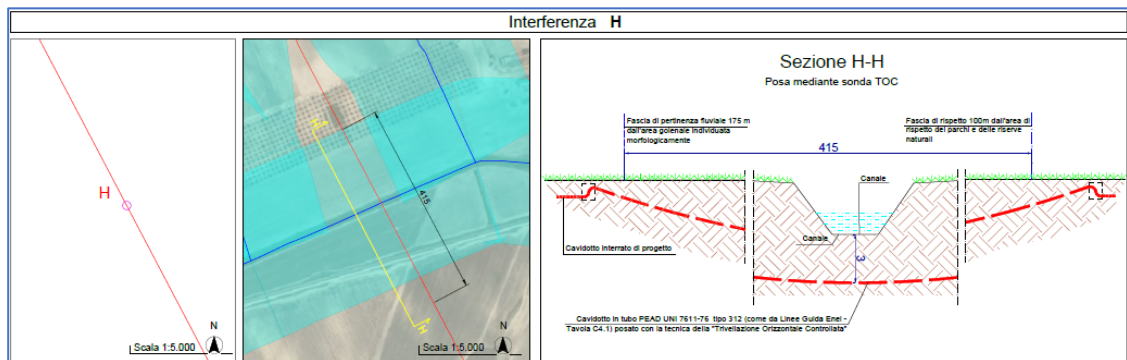


Figura 9 - Stralcio studio degli attraversamenti – “CRE-CIV-TAV-017 – Studio degli attraversamenti”

L'intervento, non interrompendo la continuità del corso d'acqua e non compromettendo la visibilità, fruibilità e accessibilità dello stesso, risulta pertanto compatibile con la componente idrologica.

▪ **Ulteriori Contesti:**

Nessuna Interferenza

Componenti botanico- vegetazionali

▪ **Beni Paesaggistici:**

Nessuna interferenza

PHEEDRA Srl Servizi di Ingegneria Integrata Via Lago di Nemi, 90 74121 – Taranto (Italy) Tel. +39.099.7722302 – Fax: +39.099.9870285 Email: info@pheedra.it – web: www.pheedra.it	STUDIO DI IMPATTO AMBIENTALE QUADRO DI RIFERIMENTO PROGRAMMATICO	Pagina 61 di 113
---	---	------------------

Committente: Edison Rinnovabili S.p.a. Via Foro Buonaparte, 31 20121 Milano (MI)	PROGETTO PER LA REALIZZAZIONE DI UN PARCO EOLICO NEL COMUNE DI CERIGNOLA (FG) NELLE LOCALITA' "LA MOSCHELLA" E "BELLAVEDUTA"	Nome del file: CRE-AMB-REL-032_01
--	---	---

▪ **Ulteriori Contesti:**

UCP- Formazione Arbustiva in evoluzione naturale

Il cavidotto interrato intercetta per un breve tratto l'UCP in oggetto. Si specifica che l'intervento in tale tratto sarà realizzato IN TOC (Trivellazione Orizzontale Controllata), in modo da non richiedere la rimozione di vegetazione erbacea e arbustiva naturale. Tale tecnologia, consente infatti di evitare ostacoli naturali e/o artificiali e di raggiungere un obiettivo prestabilito, operando da una postazione prossima al punto di ingresso nel terreno della perforazione, con una macchina di perforazione chiamata RIG. La perforazione viene solitamente favorita dall'uso di fluidi – fanghi bentonitici o polimerici –, non sono necessari scavi a cielo aperto lungo l'asse di trivellazione e, al termine delle operazioni, l'area di lavoro viene restituita allo status quo ante, mediante il ripristino dei punti di ingresso e di uscita.

L'intervento risulta essere ammissibile poiché non prevederà la realizzazione di opere edilizie fuori terra ma il collocamento di tubazioni di reti infrastrutturali interrate e con il successivo ripristino dello stato dei luoghi senza la rimozione della vegetazione arborea o arbustiva. Si evidenzia inoltre, che l'intervento non prevederà la realizzazione di opere edilizie fuori terra ma il collocamento di tubazioni di reti infrastrutturali interrate con il successivo ripristino dello stato dei luoghi, compatibilmente con quanto riportato dall'art.91 comma 12, che prevede l'esenzione dall'accertamento di compatibilità per *"il collocamento entro terra di tubazioni di reti infrastrutturali, con ripristino dello stato dei luoghi e senza opere edilizie fuori terra"*.

L'intervento, non comportando alcuna modifica allo stato dei luoghi, è da ritenersi compatibile.

Componenti delle aree protette e dei siti naturalistici

▪ **Beni Paesaggistici:**

BP – Parchi e riserve

Il cavidotto interrato intercetta per un breve tratto il Parco Naturale Regionale Fiume Ofanto. Si specifica che l'intervento in tale tratto sarà realizzato IN TOC (Trivellazione Orizzontale Controllata), in modo da non richiedere la rimozione di vegetazione erbacea e arbustiva naturale. Tale tecnologia, consente infatti di evitare ostacoli naturali e/o artificiali e di raggiungere un obiettivo prestabilito, operando da una postazione prossima al punto di ingresso nel terreno della perforazione, con una macchina di perforazione chiamata RIG. La perforazione viene solitamente favorita dall'uso di fluidi – fanghi bentonitici o polimerici –, non sono necessari scavi a cielo aperto lungo l'asse di trivellazione e, al termine delle operazioni, l'area di lavoro viene restituita allo status quo ante, mediante il ripristino dei punti di ingresso e di uscita.

L'intervento risulta essere ammissibile poiché non prevederà la realizzazione di opere edilizie fuori terra ma il collocamento di tubazioni di reti infrastrutturali interrate e con il successivo ripristino dello stato dei luoghi senza la rimozione della vegetazione arborea o arbustiva. Si evidenzia inoltre, che l'intervento non prevederà la realizzazione di opere edilizie fuori terra ma il collocamento di tubazioni di reti infrastrutturali interrate con il successivo ripristino dello stato dei luoghi, compatibilmente con quanto riportato dall'art.91 comma 12, che

PHEEDRA Srl Servizi di Ingegneria Integrata Via Lago di Nemi, 90 74121 – Taranto (Italy) Tel. +39.099.7722302 – Fax: +39.099.9870285 Email: info@pheedra.it – web: www.pheedra.it	STUDIO DI IMPATTO AMBIENTALE QUADRO DI RIFERIMENTO PROGRAMMATICO	Pagina 62 di 113
---	---	------------------

Committente: Edison Rinnovabili S.p.a. Via Foro Buonaparte, 31 20121 Milano (MI)	PROGETTO PER LA REALIZZAZIONE DI UN PARCO EOLICO NEL COMUNE DI CERIGNOLA (FG) NELLE LOCALITA' "LA MOSCHELLA" E "BELLAVEDUTA"	Nome del file: CRE-AMB-REL-032_01
--	---	---

prevede l'esenzione dall'accertamento di compatibilità per *"il collocamento entro terra di tubazioni di reti infrastrutturali, con ripristino dello stato dei luoghi e senza opere edilizie fuori terra"*.

L'intervento, non comportando alcuna modifica allo stato dei luoghi, è da ritenersi compatibile.

▪ **Ulteriori Contesti:**

UCP-Siti di Rilevanza Naturalistica

UCP -Aree di rispetto dei parchi e delle riserve regionali (100m)

Il cavidotto interrato intercetta per un breve tratto la ZSC Valle Ofanto – Lago di Capaciotti e la relativa fascia di rispetto. Si specifica che l'intervento in tale tratto sarà realizzato in TOC (Trivellazione Orizzontale Controllata), in modo da non richiedere la rimozione di vegetazione erbacea e arbustiva naturale. Tale tecnologia, consente infatti di evitare ostacoli naturali e/o artificiali e di raggiungere un obiettivo prestabilito, operando da una postazione prossima al punto di ingresso nel terreno della perforazione, con una macchina di perforazione chiamata RIG. La perforazione viene solitamente favorita dall'uso di fluidi – fanghi bentonitici o polimerici –, non sono necessari scavi a cielo aperto lungo l'asse di trivellazione e, al termine delle operazioni, l'area di lavoro viene restituita allo status quo ante, mediante il ripristino dei punti di ingresso e di uscita.

L'intervento risulta essere ammissibile poiché non prevederà la realizzazione di opere edilizie fuori terra ma il collocamento di tubazioni di reti infrastrutturali interrate e con il successivo ripristino dello stato dei luoghi senza la rimozione della vegetazione arborea o arbustiva. Si evidenzia inoltre, che l'intervento non prevederà la realizzazione di opere edilizie fuori terra ma il collocamento di tubazioni di reti infrastrutturali interrate con il successivo ripristino dello stato dei luoghi, compatibilmente con quanto riportato dall'art.91 comma 12, che prevede l'esenzione dall'accertamento di compatibilità per *"il collocamento entro terra di tubazioni di reti infrastrutturali, con ripristino dello stato dei luoghi e senza opere edilizie fuori terra"*.

Componenti culturali e insediative

▪ **Beni Paesaggistici:**

Nessuna interferenza

▪ **Ulteriori Contesti:**

In base a quanto disposto dall'art. 81- Misure di salvaguardia e di utilizzazione per testimonianze della stratificazione insediativa, al comma 2 punto a7), si considera non ammissibile *"la realizzazione di gasdotti, elettrodotti, linee telefoniche o elettriche e delle relative opere accessorie fuori terra (cabine di trasformazione, di pressurizzazione, di conversione, di sezionamento, di manovra ecc.); è fatta eccezione, nelle sole aree prive di qualsiasi viabilità, per le opere elettriche in media e bassa tensione necessarie agli allacciamenti delle forniture di energia elettrica; sono invece ammissibili tutti gli impianti a rete se*

PHEEDRA Srl Servizi di Ingegneria Integrata Via Lago di Nemi, 90 74121 – Taranto (Italy) Tel. +39.099.7722302 – Fax: +39.099.9870285 Email: info@pheedra.it – web: www.pheedra.it	STUDIO DI IMPATTO AMBIENTALE QUADRO DI RIFERIMENTO PROGRAMMATICO	Pagina 63 di 113
---	---	------------------

Committente: Edison Rinnovabili S.p.a. Via Foro Buonaparte, 31 20121 Milano (MI)	PROGETTO PER LA REALIZZAZIONE DI UN PARCO EOLICO NEL COMUNE DI CERIGNOLA (FG) NELLE LOCALITA' "LA MOSCHELLA" E "BELLAVEDUTA"	Nome del file: CRE-AMB-REL-032_01
--	---	---

interrati sotto strada esistente ovvero in attraversamento trasversale utilizzando tecniche non invasive che interessino il percorso più breve possibile”.

Per quanto ciò detto, si specifica che nel tratto di interferenza con i tratturi “*Tratturello Cerignola – Melfi, Regio Tratturello Stornara Montemilone, SP83 Regio Tratturello Candela Montegentile*” essi coincide strade esistente pubbliche asfaltate. Ciò nonostante si specifica che il cavidotto sarà comunque realizzato in TOC nel tratto di interferenza, (tecnica non invasiva) compatibile con gli indirizzi di salvaguardia delle componenti culturali e insediative.

La realizzazione del cavidotto risulta compatibile

Inoltre, il cavidotto interferisce con l’UCP- *Aree di rispetto componenti culturali ed insediative*, afferente alla rete dei tratturi (su detti),

Come disposto dall’art. 82 Misure di salvaguardia e di utilizzazione per l’area di rispetto delle componenti culturali insediative, al comma 2 punto a7) affermano che **non è ammissibile:**

“la realizzazione di gasdotti, elettrodotti, linee telefoniche o elettriche e delle relative opere accessorie fuori terra (cabine di trasformazione, di pressurizzazione, di conversione, di sezionamento, di manovra ecc.); è fatta eccezione, nelle sole aree prive di qualsiasi viabilità, per le opere elettriche in media e bassa tensione necessarie agli allacciamenti delle forniture di energia elettrica; sono invece ammissibili tutti gli impianti a rete se interrati sotto strada esistente ovvero in attraversamento trasversale utilizzando tecniche non invasive che interessino il percorso più breve possibile.”

Il cavidotto in attraversamento della perimetrazione su detta sarà interrato sotto strada pubblica esistente asfaltata o in alternativa eseguito in TOC (tecnica non invasiva) per cui totalmente compatibile con gli indirizzi di salvaguardia delle componenti culturali e insediative.

A seguito delle valutazioni condotte, si può concludere che il cavidotto è compatibile con le componenti culturali e insediative.

Componenti dei valori percettivi

▪ **Beni Paesaggistici:**

Nessuna interferenza

▪ **Ulteriori Contesti:**

I cavidotti interrati che si intende realizzare, interferisce con l’UCP- *Strade a valenza paesaggistica*, nel dettaglio con la *SP95 (FG) strade marane*

La realizzazione dei cavidotti non comporta l’esecuzione di interventi che possano alterare o compromettere lo stato dei luoghi, sia perché il progetto prevede la messa in opera entro terra, sia perché l’intervento interessa una viabilità già esistente.

PHEEDRA Srl Servizi di Ingegneria Integrata Via Lago di Nemi, 90 74121 – Taranto (Italy) Tel. +39.099.7722302 – Fax: +39.099.9870285 Email: info@pheedra.it – web: www.pheedra.it	STUDIO DI IMPATTO AMBIENTALE QUADRO DI RIFERIMENTO PROGRAMMATICO	Pagina 64 di 113
---	---	------------------

Committente: Edison Rinnovabili S.p.a. Via Foro Buonaparte, 31 20121 Milano (MI)	PROGETTO PER LA REALIZZAZIONE DI UN PARCO EOLICO NEL COMUNE DI CERIGNOLA (FG) NELLE LOCALITA' "LA MOSCHELLA" E "BELLAVEDUTA"	Nome del file: CRE-AMB-REL-032_01
--	---	---

Le opere in progetto saranno realizzate senza modificarne l'assetto morfologico e piano altimetrico, in accordo con quanto previsto con l'art.88 delle NTA del PPTR e con quanto previsto dall'art.91 c.12. Quest'ultimo esenta dalla procedura di compatibilità paesaggistica gli interventi che prevedono "il collocamento entro terra di tubazioni di reti infrastrutturali, con ripristino dello stato dei luoghi e senza opere edilizie fuori terra", nel quale rientra la realizzazione del cavidotto interrato.

Alla luce di quanto esposto, la realizzazione del cavidotto risulta essere compatibile con le Componenti dei valori percettivi.

5.5.1. Strade da adeguare e viabilità di servizio

Di seguito si riporta l'analisi di compatibilità delle strade e della viabilità di servizio con quanto previsto dal PPTR, in particolare nella tabella vengono riportati i Beni Paesaggistici e gli Ulteriori Contesti Paesaggistici nel quale ricade il percorso delle strade e della viabilità di servizio dell'impianto eolico:

STRADE E VIABILITA' DI SERVIZIO		
PPTR	Beni Paesaggistici	Ulteriori contesti
Componenti geomorfologiche	-	UCP - Versante
Componenti idrologiche	-	-
Componenti botanico-vegetazionali	-	-
Componenti delle aree protette e dei siti naturalistici	-	UCP – area di rispetto dei parchi e delle riserve regionali
Componenti culturali e insediative	-	UCP – area di rispetto – rete tratturi UCP – stratificazione insediativa – rete tratturi: <ul style="list-style-type: none"> ▪ <i>Tratturello Cerignola-Melfi</i> ▪ <i>Regio Tratturello Candela Montegentile</i>

Committente: Edison Rinnovabili S.p.a. Via Foro Buonaparte, 31 20121 Milano (MI)	PROGETTO PER LA REALIZZAZIONE DI UN PARCO EOLICO NEL COMUNE DI CERIGNOLA (FG) NELLE LOCALITA' "LA MOSCHELLA" E "BELLAVEDUTA"	Nome del file: CRE-AMB-REL-032_01
--	---	---

STRADE E VIABILITA' DI SERVIZIO		
PPTR	Beni Paesaggistici	Ulteriori contesti
Componenti dei valori perceptivi	-	UCP- Strade a valenza paesaggistica: <ul style="list-style-type: none"> ▪ SP91

Componenti geomorfologiche

- **Beni Paesaggistici:**

Nessuna interferenza

- **Ulteriori Contesti:**

Dalle analisi condotte si rileva che l'adeguamento della viabilità esistente e la realizzazione di viabilità di servizio interessano in due brevi tratti l'UCP -versanti

A tal proposito si precisa che la viabilità sarà realizzata in modo da non alterare gli equilibri idrogeologici e dell'assetto geomorfologico del versante in accordo con l'art. 53 lettera a1). In particolare, non saranno realizzati sbancamenti ma la nuova viabilità, realizzata in macadam o terra battuta, seguirà l'andamento del terreno, al fine di integrarsi con il territorio e mantenere le caratteristiche paesaggistiche dell'area.

La realizzazione viabilità di servizio e l'adeguamento delle strade esistenti sono pertanto compatibili con gli indirizzi di salvaguardia delle componenti geomorfologiche.

Componenti idrologiche

- **Beni Paesaggistici:**

Nessuna interferenza

- **Ulteriori Contesti:**

Nessuna interferenza

Componenti botanico- vegetazionali

- **Beni Paesaggistici:**

Nessuna interferenza

- **Ulteriori Contesti:**

PHEEDRA Srl Servizi di Ingegneria Integrata Via Lago di Nemi, 90 74121 – Taranto (Italy) Tel. +39.099.7722302 – Fax: +39.099.9870285 Email: info@pheedra.it – web: www.pheedra.it	STUDIO DI IMPATTO AMBIENTALE QUADRO DI RIFERIMENTO PROGRAMMATICO	Pagina 66 di 113
---	---	------------------

Committente: Edison Rinnovabili S.p.a. Via Foro Buonaparte, 31 20121 Milano (MI)	PROGETTO PER LA REALIZZAZIONE DI UN PARCO EOLICO NEL COMUNE DI CERIGNOLA (FG) NELLE LOCALITA' "LA MOSCHELLA" E "BELLAVEDUTA"	Nome del file: CRE-AMB-REL-032_01
--	---	---

Nessuna interferenza

Componenti delle aree protette e dei siti naturalistici

- **Beni Paesaggistici:**

Nessuna interferenza

- **Ulteriori Contesti:**

UCP – area di rispetto dei parchi e delle riserve regionali

Dalle analisi condotte si rileva che l'adeguamento della viabilità esistente e la creazione di uno slargo per la fase di cantiere interessano l'area di rispetto del parco Naturale regionale Fiume Ofanto.

A tal proposito occorre precisare che gli interventi in progetto che riguarderanno i tratti interessati avranno carattere temporaneo finalizzato alla sola fase di cantierizzazione con il conseguente ripristino dello stato dei luoghi ante opera; inoltre l'intervento riguarderà una parte di strada già esistente (SP91) e asfaltata o comunque un'area fortemente antropizzata pertanto l'intervento non comporterebbe rimozione o trasformazione della vegetazione naturale.

La realizzazione viabilità di servizio e l'adeguamento delle strade esistenti sono pertanto compatibili con gli indirizzi di salvaguardia delle componenti delle aree protette e dei siti naturalistici



Figura 10 – area interessata dall'intervento in corrispondenza dell' SP91

Componenti culturali e insediative

- **Beni Paesaggistici:**

Nessuna interferenza

PHEEDRA Srl Servizi di Ingegneria Integrata Via Lago di Nemi, 90 74121 – Taranto (Italy) Tel. +39.099.7722302 – Fax: +39.099.9870285 Email: info@pheedra.it – web: www.pheedra.it	STUDIO DI IMPATTO AMBIENTALE QUADRO DI RIFERIMENTO PROGRAMMATICO	Pagina 67 di 113
---	---	------------------

Committente: Edison Rinnovabili S.p.a. Via Foro Buonaparte, 31 20121 Milano (MI)	PROGETTO PER LA REALIZZAZIONE DI UN PARCO EOLICO NEL COMUNE DI CERIGNOLA (FG) NELLE LOCALITA' "LA MOSCHELLA" E "BELLAVEDUTA"	Nome del file: CRE-AMB-REL-032_01
--	---	---

▪ **Ulteriori Contesti:**

Le strade da adeguare interessano l'UCP- Stratificazione insediativa – rete tratturi, e l'UCP- Aree di rispetto – rete tratturi, afferenti a "Tratturello Cerignola-Melfi, Regio Tratturello Candela Montegentile" in particolare per la realizzazione di alcuni slarghi al fine di garantire il passaggio dei mezzi idonei nelle fasi di cantierizzazione e viabilità di servizio.

In base a quanto disposto dall'art. 81- Misure di salvaguardia e di utilizzazione per testimonianze della stratificazione insediativa, al comma 2 punto a8) si ritiene non sono ammissibile "costruzione di strade che comportino rilevanti movimenti di terra o compromissione del paesaggio (ad esempio, in trincea, rilevato, viadotto)."

A tal proposito occorre precisare che la realizzazione avverrà in misto stabilizzato di cava e non comporteranno rilevanti movimenti di terra che alterino gli equilibri idrogeologici e la morfologia del terreno ma seguirà l'andamento del terreno, al fine di integrarsi con il territorio. Si specifica infine che gli slarghi avranno carattere temporaneo finalizzato alla sola fase di cantierizzazione con il conseguente ripristino dello stato dei luoghi.

La realizzazione viabilità di servizio e l'adeguamento delle strade esistenti sono pertanto compatibili con gli indirizzi di salvaguardia delle componenti culturali e insediative.

Componenti dei valori percettivi

▪ **Beni Paesaggistici:**

Nessuna interferenza

▪ **Ulteriori Contesti:**

In merito alla presenza di nuove strade o strade da adeguare, si specifica che si tratta di piccoli svincoli o slarghi che partono da strade a valenza paesaggistica, o di nuove strade che partono da esse, ma che saranno realizzati in macadam o terra battuta, che quindi non alterano il contesto paesaggistico in quanto paragonabili a strade bianche e comunque non in contrasto con il PPTR.

La realizzazione di uno slargo temporaneo per il passaggio di mezzi nelle fasi di cantiere interessa l'area adiacente l'UCP- Strade a valenza paesaggistica, nel dettaglio con la SP91-Lungo Fiume. Nello specifico l'opera sarà realizzata in misto stabilizzato di cava e non comporterà rilevanti movimenti di terra e non interesserà direttamente la strada indicata. Si specifica inoltre che lo slargo avrà carattere temporaneo finalizzato alla sola fase di cantierizzazione con il conseguente ripristino dello stato dei luoghi senza compromettere l'integrità dei peculiari valori paesaggistici in accordo con quanto previsto con l'art.88 delle NTA del PPTR.

Alla luce di quanto esposto, la realizzazione del caviodotto risulta essere compatibile con le Componenti dei valori percettivi.

5.1.3 Stazione Elettrica

PHEEDRA Srl Servizi di Ingegneria Integrata Via Lago di Nemi, 90 74121 – Taranto (Italy) Tel. +39.099.7722302 – Fax: +39.099.9870285 Email: info@pheedra.it – web: www.pheedra.it	STUDIO DI IMPATTO AMBIENTALE QUADRO DI RIFERIMENTO PROGRAMMATICO	Pagina 68 di 113
---	---	------------------

Committente: Edison Rinnovabili S.p.a. Via Foro Buonaparte, 31 20121 Milano (MI)	PROGETTO PER LA REALIZZAZIONE DI UN PARCO EOLICO NEL COMUNE DI CERIGNOLA (FG) NELLE LOCALITA' "LA MOSCHELLA" E "BELLAVEDUTA"	Nome del file: CRE-AMB-REL-032_01
--	---	---

Dall'analisi del PPTR risulta che la stazione elettrica è esterna alle aree perimetrate dal PPTR.

In conclusione, è possibile affermare che la realizzazione dell'impianto in oggetto è **coerente con le disposizioni del PPTR**, nonché conforme con la filosofia del Piano e con il suo approccio estetico, ecologico, e storico-strutturale, in quanto l'impianto di progetto è stato adeguato e ideato in modo da porre **attenzione ai caratteri naturali del luogo, ai problemi di natura idrogeologica, e ai caratteri storici del sito di installazione.**

5.6. PIANO DI TUTELA DELLE ACQUE (PTA)

Il Piano Regionale di Tutela delle Acque è stato adottato con deliberazione di Giunta Regionale n.883 del 19 giugno 2007, ai sensi e per gli effetti di cui all'art. 121 del D. Lgs. n. 152/2006.

Il "Progetto di Piano di Tutela delle Acque" (PTA) è stato definito e predisposto dal Commissario Delegato per l'emergenza ambientale in Puglia in forza degli artt. 2, comma 1, e 7, comma 3, dell'Ordinanza 22 marzo 2002, n. 3184, del Ministro dell'Interno delegato per il coordinamento della protezione civile e della normativa speciale emergenziale dettata dalle Ordinanze Ministeriali all'uopo intervenute.

Con *Deliberazione Della Giunta Regionale 4 agosto 2009, n. 1441 "Piano di Tutela delle Acque della Regione Puglia - art. 121 del D. Lgs. n. 152/2006"* è stato integrato, modificato ed approvato il "Piano di Tutela delle Acque" in esecuzione dell'apposito "Programma Operativo" approvato dal Commissario Delegato per l'emergenza ambientale in Puglia con proprio *Decreto n. 40/CD/A del 26 marzo 2008, di cui all'elaborato trasmesso dallo stesso Commissario con decreto n. 124/CD/A del 27 luglio 2009.*

Il **Piano di Tutela delle Acque (PTA)** della Regione Puglia costituisce lo strumento direttore del governo dell'acqua a livello di pianificazione territoriale regionale, uno strumento di conoscenza e programmazione che si pone come obiettivo la tutela, la riqualificazione e l'utilizzo sostenibile del patrimonio idrico regionale. Il PTA affronta in particolare tre aspetti:

Il primo aspetto riguarda l'impostazione di una tutela integrata e sinergica degli aspetti quali-quantitativi delle risorse idriche, al fine di perseguirne un utilizzo sostenibile, in grado di assicurare l'equilibrio tra la sua disponibilità naturale e i fabbisogni della comunità. Un secondo aspetto riguarda l'introduzione degli obiettivi di qualità ambientale come strumenti guida dell'azione di tutela, che hanno il vantaggio di spostare l'attenzione dal controllo del singolo scarico all'insieme degli eventi che determinano l'inquinamento del corpo idrico. L'azione di risanamento viene così impostata secondo una logica di "prevenzione", che avendo come riferimento precisi traguardi (obiettivi) di riduzione dei carichi in relazione alle esigenze specifiche e alla destinazione d'uso di ogni corpo idrico, dovrà misurare di volta in volta gli effetti delle azioni predisposte.

Infine, l'importanza dell'introduzione di adeguati programmi di monitoraggio, sia dello stato qualitativo e quantitativo dei corpi idrici, sia dell'efficacia degli interventi previsti.

Nella gerarchia della pianificazione regionale il PTA si colloca come uno strumento sovraordinato di carattere

PHEEDRA Srl Servizi di Ingegneria Integrata Via Lago di Nemi, 90 74121 - Taranto (Italy) Tel. +39.099.7722302 - Fax: +39.099.9870285 Email: info@pheedra.it - web: www.pheedra.it	STUDIO DI IMPATTO AMBIENTALE QUADRO DI RIFERIMENTO PROGRAMMATICO	Pagina 69 di 113
---	---	------------------

Committente: Edison Rinnovabili S.p.a. Via Foro Buonaparte, 31 20121 Milano (MI)	PROGETTO PER LA REALIZZAZIONE DI UN PARCO EOLICO NEL COMUNE DI CERIGNOLA (FG) NELLE LOCALITA' "LA MOSCHELLA" E "BELLAVEDUTA"	Nome del file: CRE-AMB-REL-032_01
--	---	---

regionale le cui disposizioni hanno carattere immediatamente vincolante per le amministrazioni e gli enti pubblici, nonché per i soggetti privati, ove trattasi di prescrizioni dichiarate di tale efficacia dal piano stesso. In questo senso il PTA si presta a divenire uno strumento organico di disposizioni che verrà recepito dagli altri strumenti di pianificazione territoriale e dagli altri comparti di governo. Il PTA non si pone, però, come semplice strumento vincolistico di settore, ma come strumento a sostegno di processi di trasformazione e di valorizzazione del territorio che sappiano coniugare le esigenze di sviluppo con le esigenze di tutela delle risorse idriche. In quest'ottica, il Piano ribadisce la necessità di fare della tutela dell'ambiente un elemento cardine nella costruzione di percorsi sostenibili di sviluppo regionali, divenendo essi stessi nuovi motori di uno sviluppo integrato con l'ambiente.

Considerato il carattere dinamico dei contenuti del PTA, la normativa di settore prevede che le sue revisioni e aggiornamenti debbano essere effettuati ogni sei anni. Pertanto l'Aggiornamento 2015-2021 del Piano di Tutela delle Acque della Regione Puglia, adottato dalla Giunta Regionale con Delibera n. 1333 del 16/07/2019, costituisce il primo aggiornamento del PTA già approvato con Deliberazione del Consiglio Regionale n. 230 del 20/10/2009, e riguarda il sessennio 2015-2021. La proposta relativa al primo aggiornamento include importanti contributi innovativi in termini di conoscenza e pianificazione: delinea il sistema dei corpi idrici sotterranei (acquiferi) e superficiali (fiumi, invasi, mare, ecc) e riferisce i risultati dei monitoraggi effettuati, anche in relazione alle attività umane che vi incidono; descrive la dotazione regionale degli impianti di depurazione e individua le necessità di adeguamento, conseguenti all'evoluzione del tessuto socio-economico regionale e alla tutela dei corpi idrici interessati dagli scarichi; analizza lo stato attuale del riuso delle acque reflue e le prospettive di ampliamento a breve-medio termine di tale virtuosa pratica, fortemente sostenuta dall'Amministrazione regionale quale strategia di risparmio idrico.

Nel rispetto di quanto previsto dal D.Lgs. n. 152/2006, dalla Legge regionale sulla Valutazione Ambientale Strategica n. 44/2012 e da quella sulla partecipazione n. 28/2017, per garantire a tutte le parti interessate l'attiva partecipazione alla pianificazione strategica e la consultazione dei documenti, per sei mesi dalla emanazione di apposito avviso sul BURP è stato possibile presentare osservazioni alla proposta adottata dalla Giunta Regionale.

Con Deliberazione n. 1521 del 07/11/2022, la Giunta Regionale ha adottato definitivamente l'Aggiornamento 2015 – 2021 del Piano di Tutela delle Acque, costituito da elaborati in parte modificati rispetto alla proposta di Aggiornamento 2015-2021 del PTA adottata dalla Giunta Regionale con Deliberazione n. 1333 del 16/07/2019, sia a seguito delle osservazioni pervenute nell'ambito delle consultazioni VAS che del parere motivato di VAS.

A conclusione della procedura di VAS, con *Delibera di Consiglio Regionale n. 154 del 23 maggio 2023* è stato approvato l'Aggiornamento 2015-2021 del Piano di tutela delle acque (PTA).

Il processo di revisione del PTA ha portato ad un aggiornamento del sistema conoscitivo territoriale. Nello specifico, l'analisi delle pressioni, nonostante le problematiche connesse ai livelli informativi di base disponibili, ha permesso di individuare le principali problematiche insistenti sui singoli corpi idrici e, quindi, di aggiornare il quadro delle misure cercando di traguardare le scadenze future al 2021 e 2027. Parallelamente, nel corso della fase di aggiornamento, si è inoltre proceduto a valutare l'attuazione del programma delle misure 2009-2015 (nei tempi e nelle modalità previste) e gli effetti che queste hanno determinato sugli ecosistemi acquatici attraverso

PHEEDRA Srl Servizi di Ingegneria Integrata Via Lago di Nemi, 90 74121 – Taranto (Italy) Tel. +39.099.7722302 – Fax: +39.099.9870285 Email: info@pheedra.it – web: www.pheedra.it	STUDIO DI IMPATTO AMBIENTALE QUADRO DI RIFERIMENTO PROGRAMMATICO	Pagina 70 di 113
---	---	------------------

l'introduzione di opportuni indicatori.

Le misure di tutela previste dal PTA 2015-2021 individuano:

A. Aree di vincolo d'uso degli acquiferi, che comprendono:

- Aree di tutela per approvvigionamento idrico di emergenza;
- Aree di tutela quali-quantitativa;
- Aree vulnerabili alla contaminazione salina;
- Aree di tutela quantitativa.

B. Zone di Protezione Speciale Idrogeologica (ZPSI)

C. Approvvigionamento idrico, che comprende:

- Acque superficiali destinate alla produzione di acqua potabile;
- Opere di captazione utilizzate a scopo potabile;
- Corpi idrici acquiferi calcarei tardo e post-cretacei utilizzati a scopo potabile;
- Corpi idrici acquiferi calcarei cretacei utilizzati a scopo potabile.

D. Aree sensibili

- Perimetrazione Area Sensibile
- Bacino Area Sensibile

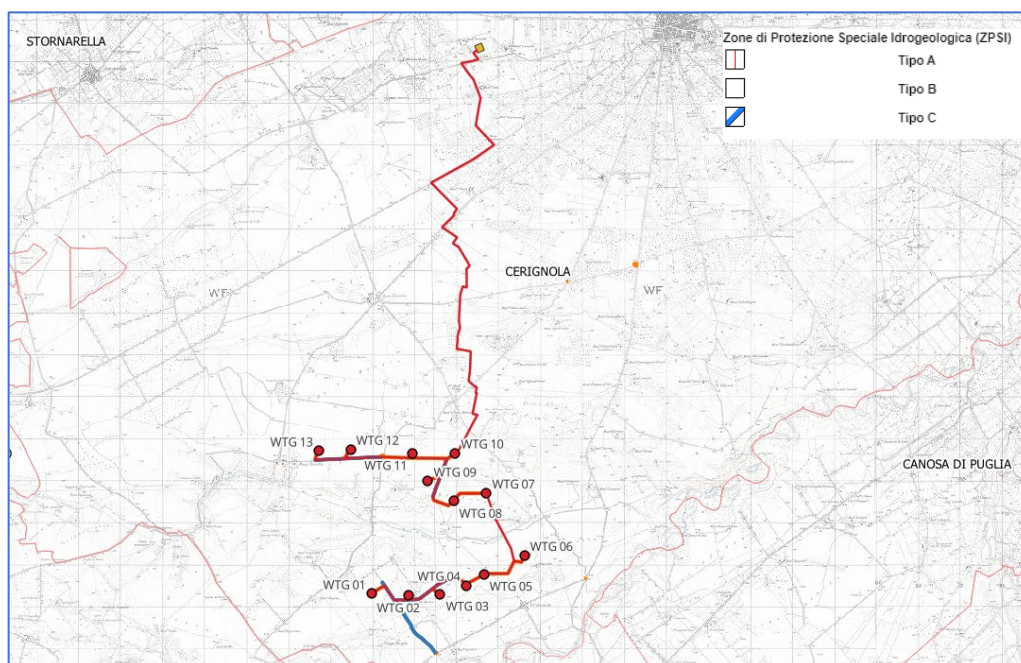


Figura 11 - Inquadramento sul PTA 2015-2021 - Zone Protezione Speciale Idrogeologica (fonte SIT puglia)

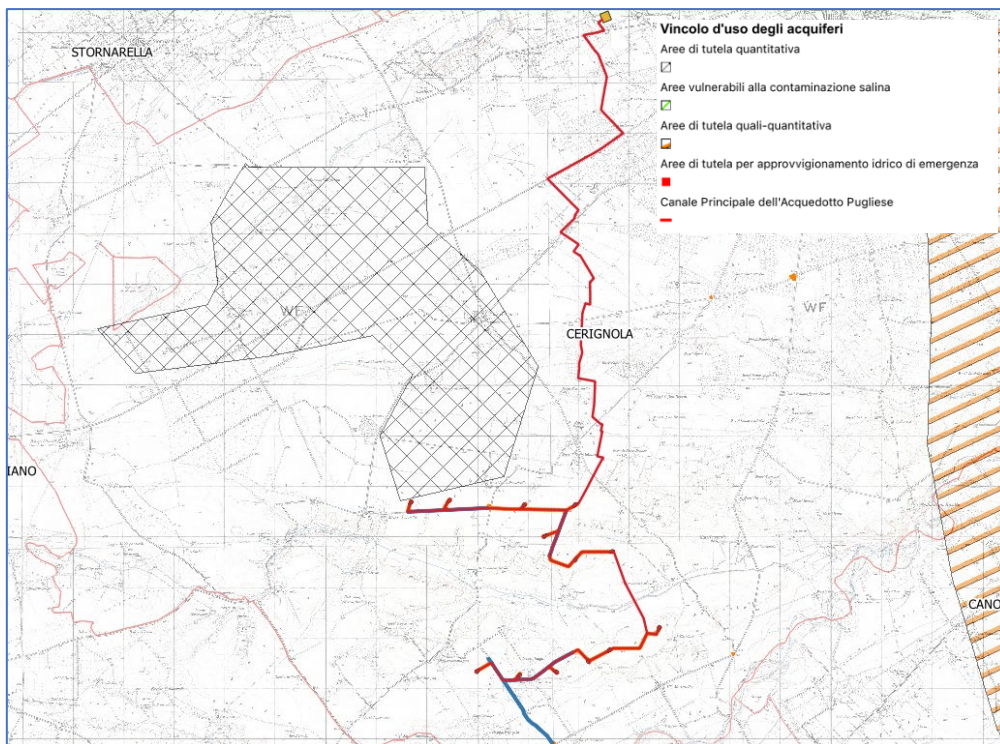


Figura 12 - Inquadramento sul PTA 2015-2021 - Aree di Vincolo d'uso degli acquiferi (fonte SIT puglia)

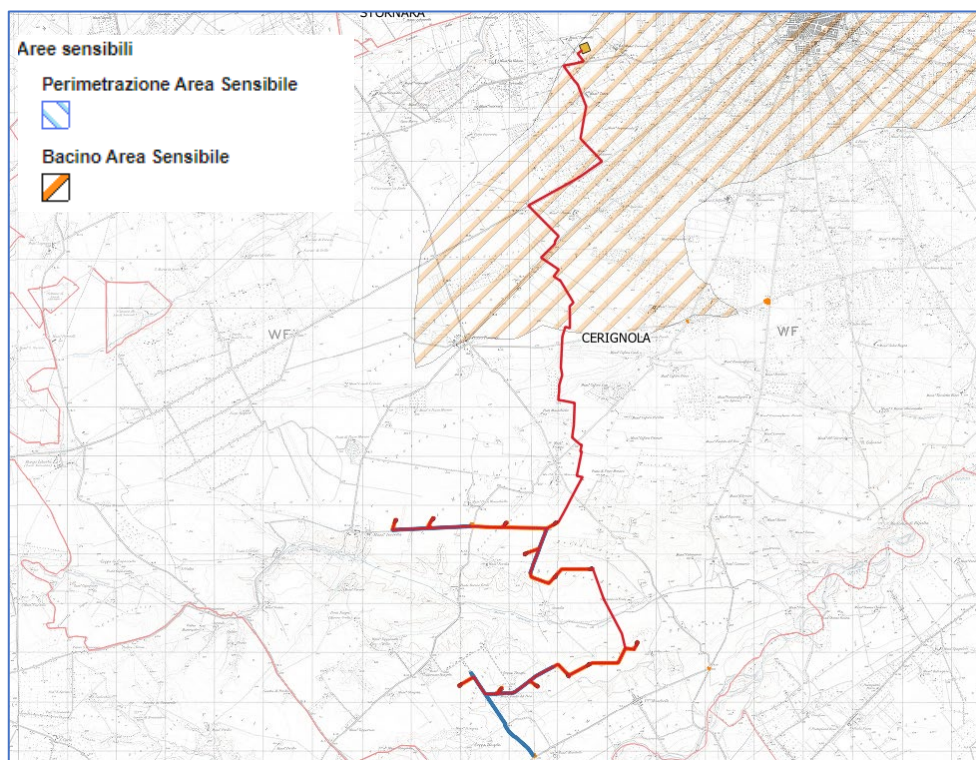


Figura 13 - Inquadramento sul PTA 2015-2021 - Perimetrazione Area Sensibile/Bacino Area Sensibile (fonte SIT puglia)

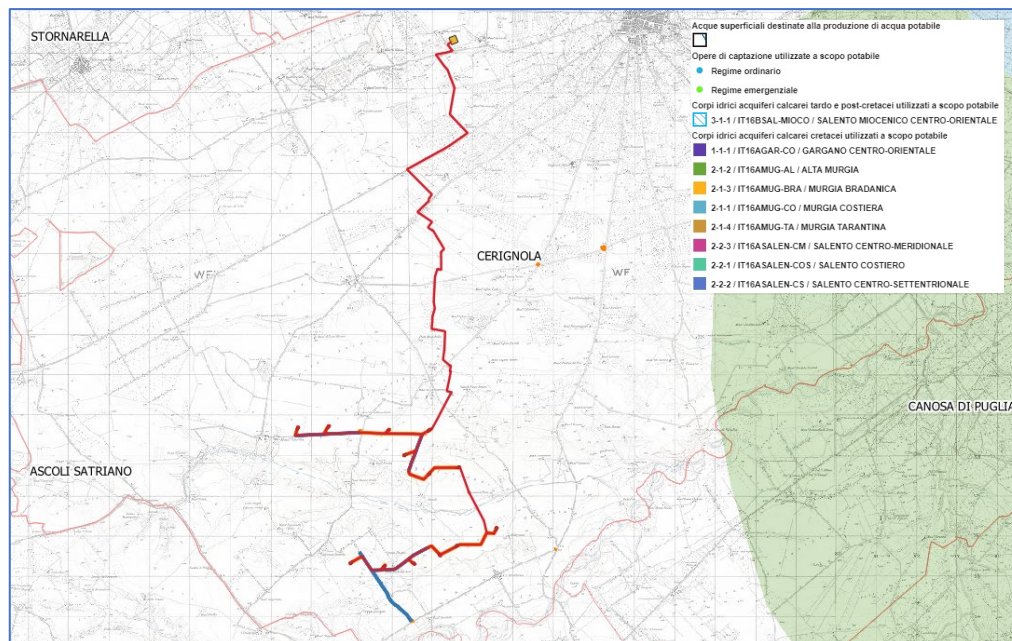


Figura 14 - Inquadramento PTA 2015-2021- Approvvigionamento idrico

Dall'analisi delle interferenze con le perimetrazioni delle aree come da PTA aggiornato risulta che l'impianto **NON rientra in aree perimetrare come "Zone di Protezione Speciale Idrologica" e "Aree di vincolo d'uso degli Acquiferi"**.

Nessun aerogeneratore interessa la perimetrazione "Aree sensibili". Solo il cavidotto interrato di collegamento alla stazione Elettrica RTN 150/36 kV di Terna S.p.A, e la stessa a nord dell'impianto, rientrano nell'area identificata come "Bacino Sensibile" .

Alla luce di quanto riscontrato si può comunque affermare che:

- l'intervento non comporta lo scarico di acque reflue nei bacini scolanti sottesi dalle suddette aree sensibili.
- L'intervento non comporta la realizzazione di pozzi o l'utilizzo o l'emungimento di acqua di falda che possa comportare la progressione del fenomeno di contaminazione salina delle acque dolci di falda nell'entroterra;
- in caso di spargimento di combustibili o lubrificanti, si procederà tempestivamente con l'asportazione della porzione di terreno contaminata e il trasporto a discarica autorizzata comunque si prevederà all'utilizzo di tutte le soluzioni idonee al fine di contenere la dispersione di sostanze chimiche (utilizzo di vasche di contenimento per le aree storage)

A seguito dell'analisi svolta, in relazione alle perimetrazioni individuate nell'Aggiornamento 2015-2021 del Piano di Tutela delle Acque approvato, e alle misure di tutela individuate nelle N.T.A., l'intervento può ritenersi compatibile.

Committente: Edison Rinnovabili S.p.a. Via Foro Buonaparte, 31 20121 Milano (MI)	PROGETTO PER LA REALIZZAZIONE DI UN PARCO EOLICO NEL COMUNE DI CERIGNOLA (FG) NELLE LOCALITA' "LA MOSCHELLA" E "BELLAVEDUTA"	Nome del file: CRE-AMB-REL-032_01
--	---	---

5.7. PIANO DI ASSETTO IDROGEOLOGICO (PAI)

Il Piano di Bacino Stralcio per l'Assetto Idrogeologico dell'Autorità di Bacino della Puglia (PAI) è finalizzato al miglioramento delle condizioni di regime idraulico e della stabilità geomorfologica necessario a ridurre gli attuali livelli di pericolosità e a consentire uno sviluppo sostenibile del territorio nel rispetto degli assetti naturali, della loro tendenza evolutiva e delle potenzialità d'uso.

Il PAI costituisce Piano Stralcio del Piano di Bacino, ai sensi dall'*articolo 17 comma 6 ter della Legge 18 maggio 1989, n. 183*, ha valore di piano territoriale di settore ed è lo strumento conoscitivo, normativo e tecnico-operativo mediante il quale sono pianificate e programmate le azioni e le norme d'uso finalizzate alla conservazione, alla difesa e alla valorizzazione del suolo ricadente nel territorio di competenza dell'Autorità di Bacino della Puglia.

I Piani di Bacino, elaborati dalla segreteria tecnica operativa, hanno valore di piani territoriali di settore e costituiscono lo strumento conoscitivo, normativo e tecnico-operativo mediante il quale sono pianificate e programmate le azioni e le norme finalizzate alla conservazione, alla difesa, alla valorizzazione e alla corretta utilizzazione del suolo e delle acque, sulla base delle caratteristiche ambientali e fisiche dei territori interessati. Pertanto, essi rappresentano il quadro di riferimento a cui devono adeguarsi e riferirsi tutti i provvedimenti autorizzativi e concessori inerenti agli interventi comunque riguardanti ciascun bacino.

I Piani di Bacino inerenti i singoli bacini idrografici, regionale e interregionale, devono confrontarsi e concertarsi con i programmi regionali e sub regionali di sviluppo economico e di uso del suolo e delle acque. Gli stessi hanno i contenuti di cui al terzo comma dell'*art. 17 della legge 18-5-1989 n° 183* e il carattere vincolante e prescrittivo di cui ai commi 4, 5 e 6 dello stesso *art. 17 della legge 18-5-1989 n° 183*. I Piani di Bacino possono essere redatti, adottati e approvati anche per sottobacini o per stralci relativi a settori funzionali, interessanti anche più bacini idrografici e costituenti, in ogni caso, fasi sequenziali e interrelate rispetto ai contenuti di cui al secondo comma.

Il Piano di Bacino generale può emendare e/o modificare singoli piani di bacino e piani stralcio.

Al fine di pervenire a una pianificazione unitaria nella redazione sia dei piani di bacino che dei piani stralcio, l'autorità di bacino deve prevedere specifici strumenti e attività di concertazione con gli enti territoriali. I contenuti di tale attività, indispensabili al fine dello snellimento delle procedure e di approvazione del piano, fanno parte integrante del progetto di piano e del piano.

Il progetto di piano, sia esso generale, relativo ad un singolo bacino idrografico o ad un settore funzionale, è adottato dal comitato istituzionale e dell'adozione del progetto di piano è data notizia alle regioni Puglia, Campania e Basilicata, con la precisazione dei tempi e dei luoghi e delle modalità per la consultazione della documentazione. Il progetto di piano e la relativa documentazione sono depositati presso le sedi delle regioni e province per l'eventuale consultazione per trenta giorni. Presso ogni sede di consultazione è predisposto un registro sul quale sono annotate le richieste di visione e copia degli atti.

Con riferimento al DPCM 29 settembre 1998 "Atto di indirizzo e coordinamento per l'individuazione dei criteri relativi agli adempimenti di cui all'art. 1, commi 1e 2 del decreto-legge 11 giugno 1998 n.180" è possibile definire quattro classi di rischio, secondo la classificazione definita dal PAI della Regione Puglia, di seguito riportata:

PHEEDRA Srl Servizi di Ingegneria Integrata Via Lago di Nemi, 90 74121 - Taranto (Italy) Tel. +39.099.7722302 - Fax: +39.099.9870285 Email: info@pheedra.it - web: www.pheedra.it	STUDIO DI IMPATTO AMBIENTALE QUADRO DI RIFERIMENTO PROGRAMMATICO	Pagina 74 di 113
---	---	------------------

Committente: Edison Rinnovabili S.p.a. Via Foro Buonaparte, 31 20121 Milano (MI)	PROGETTO PER LA REALIZZAZIONE DI UN PARCO EOLICO NEL COMUNE DI CERIGNOLA (FG) NELLE LOCALITA' "LA MOSCHELLA" E "BELLAVEDUTA"	Nome del file: CRE-AMB-REL-032_01
--	---	---

- *Moderato R1*: per il quale i danni sociali, economici e al patrimonio ambientale sono marginali;
- *Medio R2*: per il quale sono possibili danni minori agli edifici, alle infrastrutture e al patrimonio ambientale che non pregiudicano l'incolumità del personale, l'agibilità degli edifici e la funzionalità delle attività economiche;
- *Elevato R3*: per il quale sono possibili problemi per l'incolumità delle persone, danni funzionali agli edifici e alle infrastrutture, con conseguente inagibilità degli stessi, l'interruzione di funzionalità delle attività socioeconomiche e danni relativi al patrimonio ambientale.
- *Molto elevato R4*: per il quale sono possibili perdita delle vite umane e lesioni gravi alle persone, danni gravi agli edifici, alle infrastrutture ed al patrimonio ambientale e la distruzione di attività socioeconomiche.

Il PAI della regione Puglia definisce le aree soggette a pericolosità (intesa come prodotto dell'intensità per la pericolosità). La valutazione della pericolosità geomorfologica è legata alla franosità del territorio. La pericolosità idraulica indica la possibilità di esondazioni.

il Comitato istituzionale dell'Autorità di Bacino della Puglia, Con delibera n. 39 del 30.11.2005 e ai sensi e per gli effetti degli artt. 17, 19 e 20 della L. 183/89, ha approvato, in via definitiva, il Piano di Bacino della Puglia, stralcio del più generale piano di "assetto idrogeologico" per i bacini regionali e per il bacino interregionale del fiume Ofanto.

Il piano ha individuato in relazione alle condizioni idrauliche, alla tutela dell'ambiente e alla prevenzione di presumibili effetti dannosi prodotti da interventi antropici, così come risultanti dallo stato delle conoscenze, aree con diversi gradi di pericolosità idraulica.

L'Autorità di Bacino della Puglia definisce le seguenti sigle per definire la pericolosità idrogeologica della regione:

- *PG1= area a suscettibilità da frana bassa e media*
- *PG2= area a suscettibilità da frana alta*
- *PG3= area a suscettibilità da frana molto alta*
- *BP= area a bassa probabilità di esondazione*
- *MP= area a moderata probabilità di esondazione*
- *AP= aree allagate e/o a alta probabilità di esondazione*

Dal confronto cartografico si evince che l'impianto eolico non interferisce con la perimetrazione aggiornata del PAI delle aree con pericolosità idraulica.

Dal punto di vista geomorfologico è stato rilevato che le torri eoliche sono esterne alle perimetrazioni; solo il tracciato del cavidotto interrato interferisce marginalmente, secondo la perimetrazione e la classificazione planimetrica del territorio recentemente effettuata dal AdB (Autorità di Bacino della Regione Puglia) – P.A.I. (Piano di Assetto Idrogeologico), con un'area con livelli di pericolosità geomorfologia **PG1**: (area a pericolosità geomorfologica media e moderata),, anche se l'area si presenta grossolanamente pianeggiante. A tal proposito si specifica che il cavidotto sarà realizzato su strade esistente asfaltata denominata SP95.

PHEEDRA Srl Servizi di Ingegneria Integrata Via Lago di Nemi, 90 74121 – Taranto (Italy) Tel. +39.099.7722302 – Fax: +39.099.9870285 Email: info@pheedra.it – web: www.pheedra.it	STUDIO DI IMPATTO AMBIENTALE QUADRO DI RIFERIMENTO PROGRAMMATICO	Pagina 75 di 113
---	---	------------------

La tipologia degli interventi previsti dal progetto è compatibile (cfr. 23_CRE-CIV-REL-023_01-Relazione geologica) con quanto indicato dalle N.T.A del P.A.I., poiché in tali aree "sono consentiti tutti gli interventi previsti dagli strumenti di governo del territorio purché l'intervento garantisca la sicurezza, non determini condizioni di instabilità e non modifichi negativamente le condizioni ed i processi geomorfologici nell'area e nelle zone potenzialmente interessate dall'opera e dalle sue pertinenze" (art.15 comma 1).

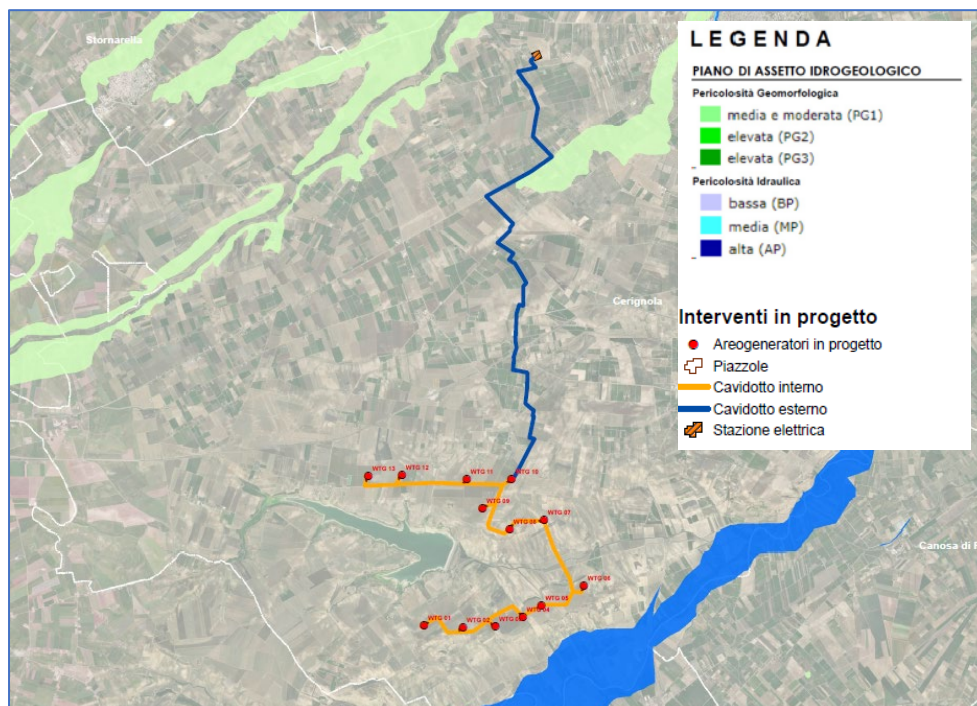


Figura 15 – inquadramento sul PAI

Pertanto, dall'analisi delle opere inerenti la realizzazione del parco eolico con le aree di pericolosità indicate dal PAI, l'intervento si ritiene compatibile.

5.8. PIANO REGIONALE PER LE ATTIVITÀ ESTRATTIVE PRAE

Con *Deliberazione 15 maggio 2007 n.580, pubblicata su B.U.R.P. 23.05.2007 n.76* la Giunta Regionale della Regione Puglia ha approvato in via definitiva il **Piano Regionale delle Attività Estrattive (P.R.A.E.)**.

Il P.R.A.E. è finalizzato al conseguimento dei seguenti obiettivi:

- individuare nell'ambito del territorio pugliese, tenuto conto dei vincoli esistenti e delle necessarie esigenze di tutela ambientale, le zone suscettibili di preminente attività estrattiva;
- valutare i fabbisogni, per ogni singola classe di materiali, del mercato regionale, nazionale ed estero nel medio e nel lungo periodo e programmare nell'arco di un decennio lo sviluppo del settore secondo esigenze di sviluppo tecnologico, economico e produttivo;

Committente: Edison Rinnovabili S.p.a. Via Foro Buonaparte, 31 20121 Milano (MI)	PROGETTO PER LA REALIZZAZIONE DI UN PARCO EOLICO NEL COMUNE DI CERIGNOLA (FG) NELLE LOCALITA' "LA MOSCHELLA" E "BELLAVEDUTA"	Nome del file: CRE-AMB-REL-032_01
--	---	---

- disporre norme per l'apertura e l'esercizio di nuove cave;
- individuare nell'ambito del territorio zone bisognevoli di intensa attività di recupero ambientale e le aree da utilizzare a discarica dei residui di cave.

L'attività estrattiva del P.R.A.E. è attuata sul territorio a mezzo dei Piani di Bacino, dei Piani di Riordino e dei Piani Particolareggiati.

Le aree di progetto non sono interessate da alcuna attività estrattiva. Pertanto, l'intervento risulta compatibile con il PRAE.

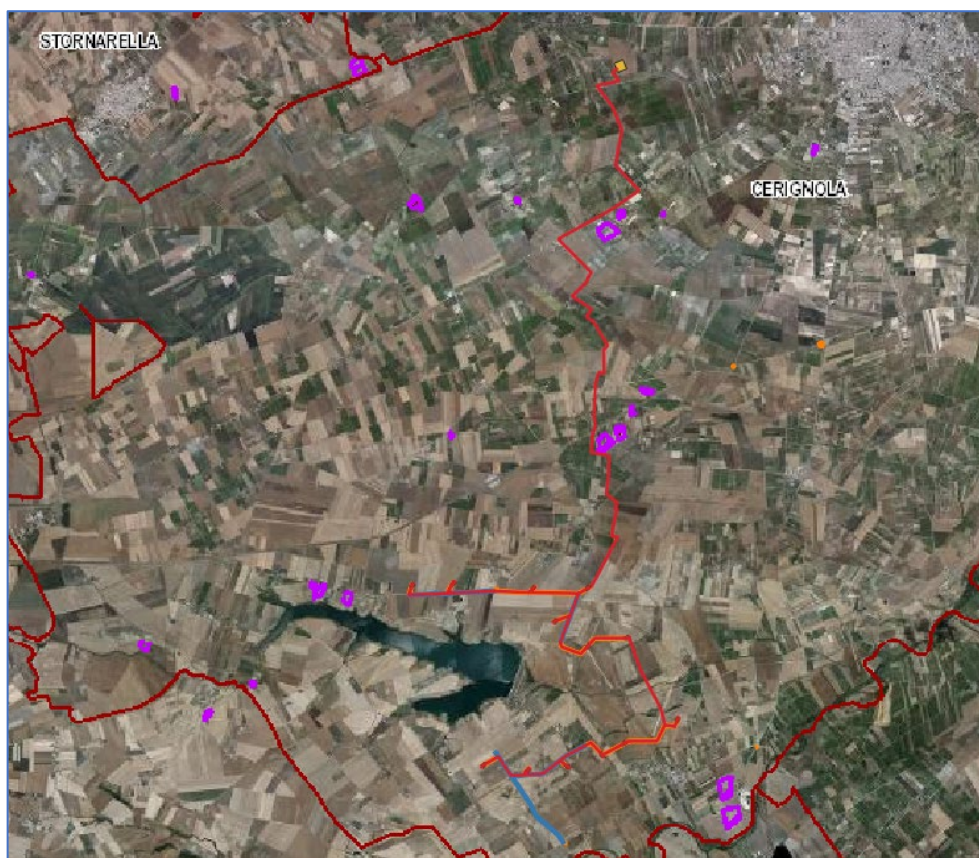


Figura 16 –Attività estrattive- fonte Sit Puglia

5.9. PIANO REGIONALE DI QUALITÀ DELL'ARIA (PRQA)

Il Piano Regionale di Qualità dell'Aria (PRQA) adottato con deliberazioni di Giunta regionale n. 328 dell'11 marzo 2008 e n. 686 del 6 maggio 2008, è stato emanato con regolamento regionale n. 6 del 21 maggio 2008.

Il PRQA della Regione Puglia è stato elaborato sulla base di tre elementi portanti:

- 1) **Conformità alla normativa nazionale.** Il Piano è stato redatto alla luce e nel rispetto della normativa nazionale in materia: l'Indice del documento di Piano adottato è infatti quello indicato nell'Allegato 3 del D. M. 261/02 "Regolamento recante le direttive tecniche per la valutazione preliminare della qualità dell'aria

PHEEDRA Srl Servizi di Ingegneria Integrata Via Lago di Nemi, 90 74121 – Taranto (Italy) Tel. +39.099.7722302 – Fax: +39.099.9870285 Email: info@pheedra.it – web: www.pheedra.it	STUDIO DI IMPATTO AMBIENTALE QUADRO DI RIFERIMENTO PROGRAMMATICO	Pagina 77 di 113
---	---	------------------

Committente: Edison Rinnovabili S.p.a. Via Foro Buonaparte, 31 20121 Milano (MI)	PROGETTO PER LA REALIZZAZIONE DI UN PARCO EOLICO NEL COMUNE DI CERIGNOLA (FG) NELLE LOCALITA' "LA MOSCHELLA" E "BELLAVEDUTA"	Nome del file: CRE-AMB-REL-032_01
--	---	---

ambiente, i criteri per l'elaborazione del piano e dei programmi di cui agli articoli 8 e 9 del decreto legislativo 4 agosto 1999, n. 351". La scelta di redigere un documento pienamente rispondente al dettato normativo discende dalla necessità di programmare azioni che si inseriscano nel quadro delle Iniziative condivise, a livello nazionale e comunitario, in materia di inquinamento atmosferico, per evitare in futuro il ripetersi di situazioni di ritardo della Puglia rispetto agli Enti di riferimento istituzionali;

- 2) Principio di precauzione.** Tutte le scelte fatte nel PRQA sono segnate da un approccio volto alla salvaguardia della salute umana e degli ecosistemi. Nelle situazioni di assenza di dati o informazioni si è scelto l'approccio più cautelativo possibile, anche a costo di scelte più onerose. In tal senso, nei comuni privi di dati misurati di qualità dell'aria, ma per i quali gli elevati livelli di altri indicatori ambientali segnalavano la presenza di una pressione non trascurabile sulla matrice atmosferica, si è scelto di applicare le stesse misure di risanamento adottate nei comuni con superamenti dei valori limite di qualità dell'aria. Alla stessa maniera, gli impianti industriali per i quali al momento della redazione del PRQA era in corso la verifica di assoggettabilità alla normativa IPPC sono trattati alla stessa stregua di quelli per i quali è già stato avviato l'iter per il rilascio dell'Autorizzazione Integrata Ambientale.
- 3) Completezza e accessibilità delle informazioni.** Il PRQA contiene tutte le informazioni inerenti lo stato della componente ambientale Aria nella Regione Puglia che oggi è possibile ottenere con i diversi strumenti d'indagine (reti di qualità dell'aria, inventari delle emissioni, simulazioni modellistiche). La serie di dati analizzati ed elaborati, per dimensioni e completezza, permette un livello di conoscenza dei fenomeni di inquinamento atmosferico del territorio mai raggiunto finora. Poiché, il Piano vuole essere strumento di agevole consultazione per tutte le Amministrazioni chiamate ad attuare le misure di risanamento, nonché per l'intera popolazione della regione, è stata adottata una struttura essenziale che, anche grazie a un linguaggio non esasperatamente tecnicistico, possa permettere la piena fruizione dei contenuti alla più larga platea possibile di stakeholder.

Obiettivo principale del PRQA è il conseguimento del rispetto dei limiti di legge per quegli inquinanti — PM10 NO2, O3 per i quali nel periodo di riferimento sono stati registrati superamenti. Tuttavia, mentre per i primi due è possibile attuare interventi diretti di riduzione delle emissioni, per l'ozono, inquinante secondario, si può intervenire solo sui precursori, pur nella consapevolezza che le caratteristiche meteorologiche della regione ne favoriscono la formazione e che l'efficacia delle misure adottate è di portata limitata.

Il territorio regionale è stato suddiviso in 4 zone con l'obiettivo di distinguere i comuni in funzione della tipologia di emissione a cui sono soggetti e delle conseguenti diverse misure di risanamento da applicare:

- **ZONA A:** comprendente i comuni in cui la principale sorgente di inquinanti in atmosfera è rappresentata dal traffico veicolare.
- **ZONA B:** comprendente i comuni sul cui territorio ricadono impianti industriali soggetti alla normativa IPPC.
- **ZONA C:** comprendente i comuni con superamenti dei valori limite a causa di emissioni da traffico veicolare e sul cui territorio al contempo, ricadono impianti industriali soggetti alla normativa IPPC.
- **ZONA D:** comprendente tutti i comuni che non mostrano situazioni di criticità.

PHEEDRA Srl Servizi di Ingegneria Integrata Via Lago di Nemi, 90 74121 – Taranto (Italy) Tel. +39.099.7722302 – Fax: +39.099.9870285 Email: info@pheedra.it – web: www.pheedra.it	STUDIO DI IMPATTO AMBIENTALE QUADRO DI RIFERIMENTO PROGRAMMATICO	Pagina 78 di 113
---	---	------------------

Le zone che presentano criticità sono la A, la B e la C. Pertanto, le misure per la mobilità e per l'educazione ambientale previste dal Piano si applicano in via prioritaria nei comuni rientranti nelle ZONE A e C. Le misure per il comparto industriale, invece, si applicano agli impianti industriali che ricadono nelle zone B e C. Le misure per l'edilizia si applicano in tutto il territorio regionale.

Gli interventi nei comuni rientranti nella zona di mantenimento D si attuano in una seconda fase, in funzione delle risorse disponibili.

Ulteriore obiettivo del PRQA è l'adeguamento della Rete Regionale di Qualità dell'aria alla normativa. Dal momento della realizzazione della RRQA, la normativa in materia di qualità dell'aria ha subito radicali modificazioni, sia per ciò che riguarda gli inquinanti da monitorare, sia per ciò che attiene i criteri di localizzazione delle cabine di monitoraggio.

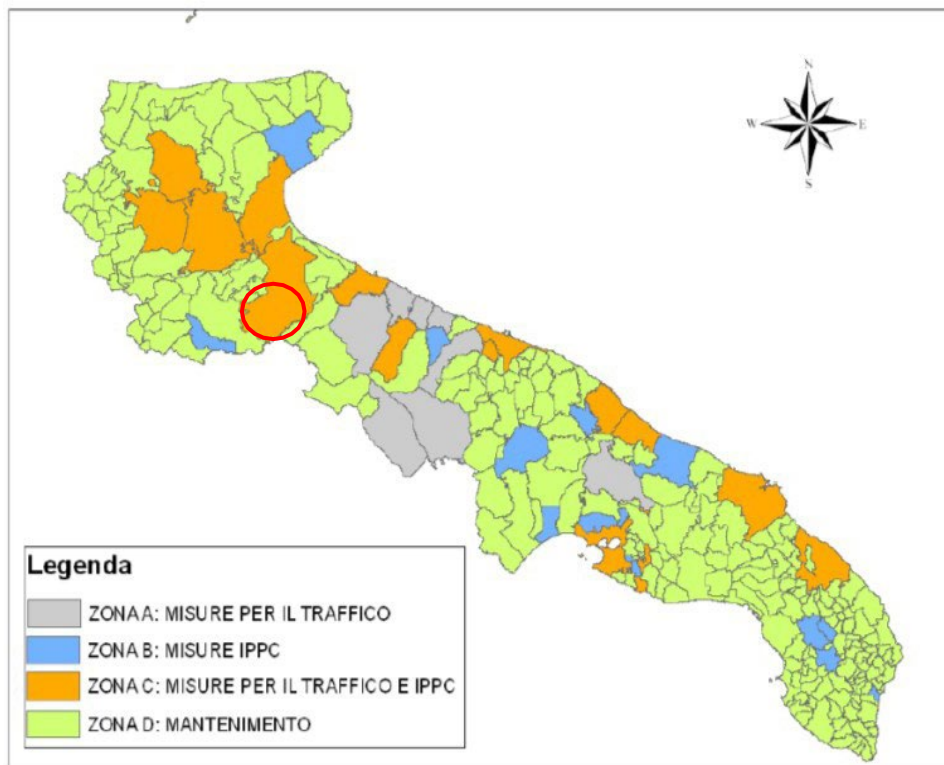


Figura 17 Zonizzazione del Territorio Regionale (PRQA)

Era quindi necessario ripensare l'architettura della RRQA, ridefinendo la localizzazione delle cabine (sia su microscala che su macroscala) e la loro dotazione strumentale, al fine di poter disporre di informazioni sui livelli di inquinamento dell'atmosfera rappresentativi dei valori medi del territorio regionale e utili all'adozione degli strumenti di salvaguardia e ripristino della qualità dell'aria previsti dalla legislazione.

Dalla classificazione redatta dal Piano di Qualità dell'Aria il Comune di Cerignola rientra nella zona C "misure per il traffico e IPPC", per cui si prevedono misure per il miglioramento della mobilità con l'obiettivo principale di ridurre le emissioni inquinanti da traffico nelle aree urbane. Le misure di carattere finanziario sono volte principalmente allo

Committente: Edison Rinnovabili S.p.a. Via Foro Buonaparte, 31 20121 Milano (MI)	PROGETTO PER LA REALIZZAZIONE DI UN PARCO EOLICO NEL COMUNE DI CERIGNOLA (FG) NELLE LOCALITA' "LA MOSCHELLA" E "BELLAVEDUTA"	Nome del file: CRE-AMB-REL-032_01
--	---	---

snellimento del traffico autoveicolare nelle aree urbane, con l'incentivazione del trasporto pubblico e la riduzione del traffico merci.

5.9.1. Decreto Legislativo 13 agosto 2010 n. 155 e Nuova Zonizzazione

Il 15 settembre 2010 è entrato in vigore il decreto legislativo 13 agosto 2010, n. 155, recante "Attuazione della direttiva 2008/50/CE relativa alla qualità dell'aria ambiente e per un'aria più pulita in Europa" (pubblicato sulla Gazzetta Ufficiale n. 216/2010), che introduce importanti novità nell'ambito del complesso e stratificato quadro normativo in materia di qualità dell'aria in ambiente, a partire dalla metodologia di riferimento per la caratterizzazione delle zone (zonizzazione), quale presupposto di riferimento e passaggio decisivo per le successive attività di valutazione e pianificazione.

La nuova disciplina, introdotta in attuazione della direttiva 2008/50/CE, definisce la zonizzazione del territorio quale "presupposto su cui si organizza l'attività di valutazione della qualità dell'aria in ambiente" e fornisce alle regioni ed alle province autonome (cui sono attribuite le principali competenze in materia) gli indirizzi, i criteri e le procedure per provvedere ad adeguare le zonizzazioni in atto a tali nuovi criteri, tramite l'elaborazione e l'adozione di un progetto di zonizzazione entro i quattro mesi successivi: ciascuna zona, o

agglomerato, viene quindi classificata allo scopo di individuare le modalità di valutazione, mediante misurazioni e mediante altre tecniche, in conformità alle disposizioni dettate dal decreto stesso.

In particolare, l'art. 3, lettera d), del D.Lgs 155/2010 stabilisce: "la zonizzazione del territorio richiede la previa individuazione degli agglomerati e la successiva individuazione delle altre zone. Gli agglomerati sono individuati sulla base dell'assetto urbanistico, della popolazione residente e della densità abitativa. Le altre zone sono individuate, principalmente, sulla base di aspetti come il carico emissivo, le caratteristiche orografiche, le caratteristiche meteo-climatiche e il grado di urbanizzazione del territorio, al fine di individuare le aree in cui uno o più di tali aspetti sono predominanti nel determinare i livelli degli inquinanti e di accorpare tali aree in zone contraddistinte dall'omogeneità degli aspetti predominanti".

Alla luce delle analisi e delle valutazioni, la Regione Puglia, con la Deliberazione di Giunta Regionale n.2979 del 29/12/2011 ha così definito la zonizzazione del territorio pugliese ai sensi del D.lgs 155/2010:

- **ZONA IT 1611 Zona di collina;**
- **ZONA IT 1612 Zona di pianura;**
- **ZONA IT 1613 Zona industriale**, comprendente i comuni di Brindisi e Taranto e i comuni di Statte, Massafra, Cellino S. Marco e S. Pietro Vernotico;
- **ZONA IT 1614 Zona/agglomerato di Bari**, che comprende l'area del comune di Bari e dei comuni limitrofi di Modugno, Bitritto, Valenzano, Capurso, Triggiano.

PHEEDRA Srl Servizi di Ingegneria Integrata Via Lago di Nemi, 90 74121 - Taranto (Italy) Tel. +39.099.7722302 - Fax: +39.099.9870285 Email: info@pheedra.it - web: www.pheedra.it	STUDIO DI IMPATTO AMBIENTALE QUADRO DI RIFERIMENTO PROGRAMMATICO	Pagina 80 di 113
---	---	------------------

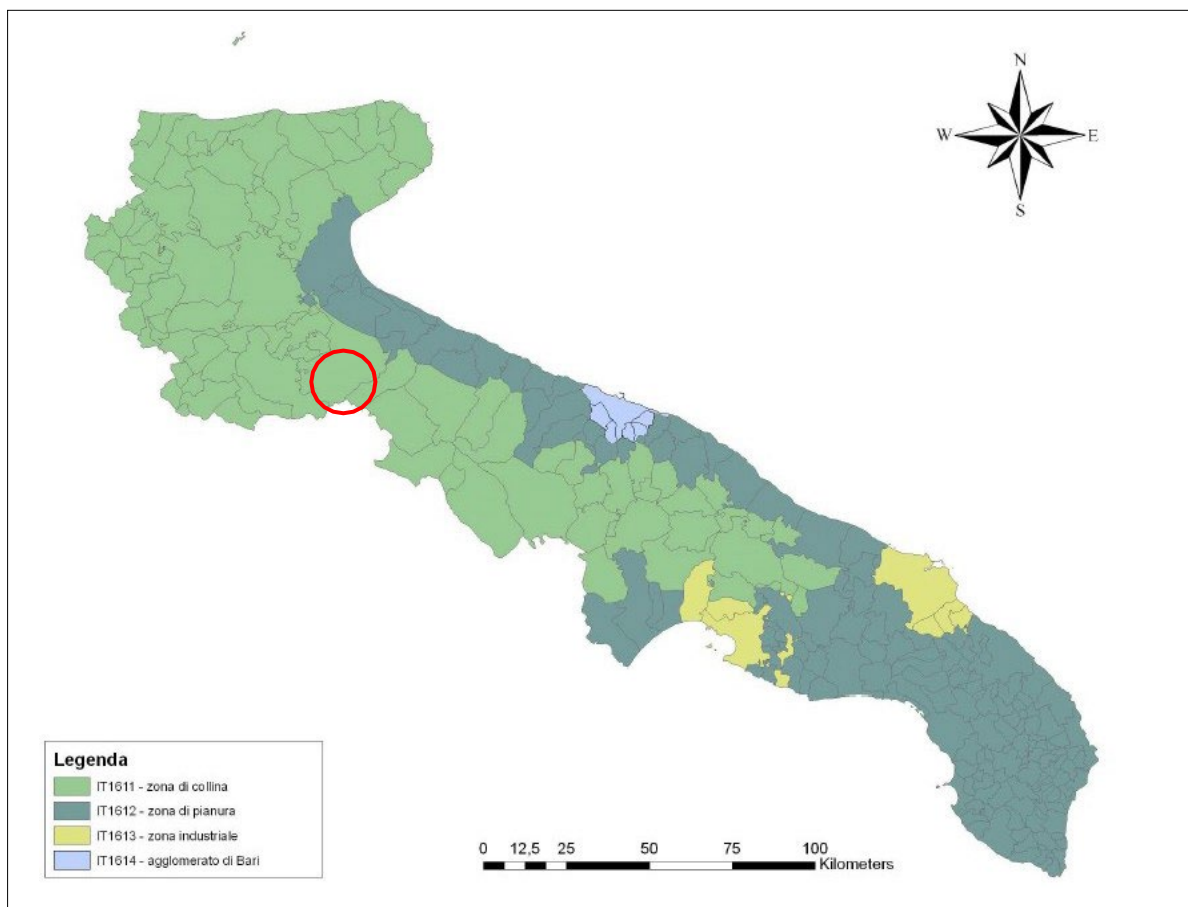


Figura 18 - Zonizzazione del territorio regionale secondo quanto previsto dal D. Lgs.155/2010

Il Comune di Cerignola rientra nella **ZONA IT 1611- Zona di collina.**

L'art. 1, comma 4, lettera c) del D. Lgs. 155/2010 stabilisce che: *"la zonizzazione dell'intero territorio nazionale è il presupposto su cui si organizza l'attività di valutazione della qualità dell'aria ambiente. A seguito della zonizzazione del territorio, ciascuna zona o agglomerato è classificata allo scopo di individuare le modalità di valutazione mediante misurazioni e mediante altre tecniche in conformità alle disposizioni del presente decreto".*

Il D.Lgs 155/2010 agli artt. 9, 10 e 11 prevede l'individuazione da parte delle regioni e province autonome di piani e misure atte alla riduzione del rischio di superamento dei valori limite, dei valori obiettivo e delle soglie di allarme qualora in alcune zone siano superati tali valori indicati nello stesso decreto.

In merito al progetto qui esaminato è importante sottolineare, relativamente a quanto fino ad ora esposto, che il progetto non andrà ad alterare le condizioni qualitative dell'aria, al contrario permette una riduzione delle emissioni in atmosfera se riferite ad un eguale quantità di energia prodotta da fonti fossili.

Committente: Edison Rinnovabili S.p.a. Via Foro Buonaparte, 31 20121 Milano (MI)	PROGETTO PER LA REALIZZAZIONE DI UN PARCO EOLICO NEL COMUNE DI CERIGNOLA (FG) NELLE LOCALITA' "LA MOSCHELLA" E "BELLAVEDUTA"	Nome del file: CRE-AMB-REL-032_01
--	---	---

5.10. PIANO FAUNISTICO VENATORIO (PFV)

Con R.R. 30 luglio 2009 n.17 "Attuazione del piano faunistico venatorio regionale 2009-2014" la Regione Puglia ha attuato il piano faunistico regionale di durata quinquennale, assegnando pari validità ad i piani faunistici venatori provinciali, a decorrere dalla data di entrata in vigore del Piano Faunistico Venatorio Regionale.

La Regione con il Piano faunistico venatorio regionale attua la pianificazione faunistico-venatoria del territorio agro-silvo-pastorale regionale mediante il coordinamento dei piani faunistico venatori provinciali.

Il **Piano Faunistico Venatorio Regionale (PFVR)** rappresenta uno strumento di coordinamento dei Piani Faunistico-Venatori Provinciali ed è lo strumento tecnico attraverso cui la Regione Puglia assoggetta il proprio territorio Agro-Silvo-Pastorale a pianificazione faunistico-venatoria finalizzata. Il Piano, di durata quinquennale, recepisce gli studi ambientali effettuati dalle singole Province necessari all'individuazione dei territori destinati alla protezione, alla riproduzione della fauna selvatica, a zone a gestione privata della caccia e a territori destinati a caccia programmata.

Il Piano prevede la destinazione del territorio agro-silvo-pastorale, nella percentuale minima 20% e massima 30%, adibito a protezione della fauna e comunque di divieto di caccia secondo la L.R. 27/98, art.9 comma 3. Il computo della superficie agro-silvo-pastorale (S.A.S.P.) è effettuato sottraendo all'intera superficie territoriale quella occupata da costruzioni, strade e ferrovie e rappresenta la porzione di territorio con carattere di idoneità alla vita della fauna.

<i>Provincia</i>	<i>Superficie agro-silvo-pastorale (Ha)</i>
Bari	374159
Brindisi	121344
Foggia	560235
Lecce	163438
Taranto	157332

Per ciò che concerne la provincia di FG la superficie agro-silvo-pastorale è pari a 560.235 Ha.

5.10.1. Nuovo Piano Faunistico Venatorio 2018-2023

Il Piano Faunistico Venatorio Regionale 2009/2014 (deliberazione del Consiglio Regionale n. 217 del 21 luglio 2009), reso attuativo dal Regolamento Regionale 30 luglio 2009 n. 17, in scadenza il 21 luglio 2014 è stato prorogato, una prima volta, con DGR n. 1400 del 27.06.2014 per dodici mesi (fino al 21 luglio 2015), una seconda volta, con DGR 1170 del 26.05.2015, una terza volta con la DGR n. 1121 del 21.07.2016 con proroga dei termini al 21.07.2017, ed ancora una quarta volta con la DGR n. 1235 del 28.07.2017 con proroga dei termini al 21.07.2018. La regione Puglia, con DGR n.798 del 22/05/2018, ha adottato la proposta di Piano Faunistico Venatorie Regionale 2018/2023. Il piano prevede la seguente suddivisione del Territorio agro-silvo-pastorale (TASP) destinando ad esso

PHEEDRA Srl Servizi di Ingegneria Integrata Via Lago di Nemi, 90 74121 - Taranto (Italy) Tel. +39.099.7722302 - Fax: +39.099.9870285 Email: info@pheedra.it - web: www.pheedra.it	STUDIO DI IMPATTO AMBIENTALE QUADRO DI RIFERIMENTO PROGRAMMATICO	Pagina 82 di 113
---	---	------------------

Committente: Edison Rinnovabili S.p.a. Via Foro Buonaparte, 31 20121 Milano (MI)	PROGETTO PER LA REALIZZAZIONE DI UN PARCO EOLICO NEL COMUNE DI CERIGNOLA (FG) NELLE LOCALITA' "LA MOSCHELLA" E "BELLAVEDUTA"	Nome del file: CRE-AMB-REL-032_01
--	---	---

una quota compresa tra il 20% e il 30 % del territorio provinciale e applicando ulteriori coefficienti riduttivi in relazione al grado di antropizzazione delle campagne:

Ambito Provinciale	Sup. Amm.va ISTAT (Ha)	TASP ISTAT (Ha)	Coeff. Antropizzazione (%)	Sup. Antropizzata (Ha)	TASP ridotta ai fini del PFVR
BA	386 287,92	287 482,40	5%	19 314,40	268 168,00
BAT	154 295,34	111 753,21	2%	3 085,91	108 667,30
BR	186 111,56	127 015,34	5%	9 305,58	117 709,76
FG	700 753,57	536 110,18	2%	14 015,07	522 095,11
LE	279 906,62	173 782,85	3%	8 397,20	165 385,65
TA	246 735,40	152 755,31	3%	7 402,06	145 353,25
Totale regionale	1 954 090,51	1 368 899,29	-	61 520,22	1 327 379,07

Il Piano individua 6 ambiti territoriali di caccia (ATC) di dimensioni sub-provinciali, omogenei e rispondenti a esigenze specifiche di conservazione e gestione della specie di fauna selvatica.

Ambito Provinciale	ATC	TASP ATC (Ha)
FG	CAPITANATA	464889,25
BAT	OFANTINO	166951,25
BA	MURGIANO	276307,89
TA	ARCO JONICO	143188,21
BR	MESSAPICO	112874,87
LE	SALENTO	164337,99

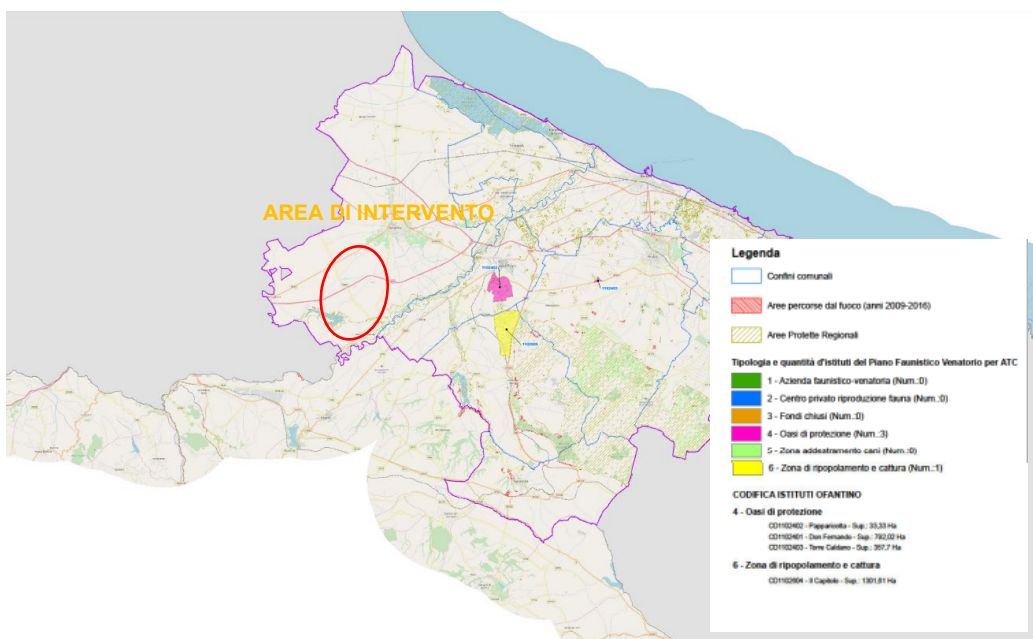


Figura 19 - Stralcio dal Piano Faunistico Venatorio 2018-2023 –Ambito Territoriale di Caccia "Ofantino"

Committente: Edison Rinnovabili S.p.a. Via Foro Buonaparte, 31 20121 Milano (MI)	PROGETTO PER LA REALIZZAZIONE DI UN PARCO EOLICO NEL COMUNE DI CERIGNOLA (FG) NELLE LOCALITA' "LA MOSCHELLA" E "BELLAVEDUTA"	Nome del file: CRE-AMB-REL-032_01
--	---	---

Dall'analisi del Piano Faunistico Venatorio l'intervento in oggetto, esterno alle aree indicate come Oasi di protezione, Zone di ripopolamento e cattura, Aziende faunistico venatorie o Aziende Agri-turistiche-venatorie e zone di addestramento cani risulta compatibile.

5.11. PIANO TERRITORIALE DI COORDINAMENTO PROVINCIALE (PTCP)

Il Piano Territoriale di Coordinamento rappresenta il principale strumento di ascolto e di governo a disposizione della comunità Provinciale e costituisce lo strumento di pianificazione che delinea gli obiettivi e gli elementi fondamentali dell'assetto del territorio provinciale, in coerenza con gli indirizzi per lo sviluppo socio-economico e con riguardo alle prevalenti vocazioni, alle sue caratteristiche geologiche, geomorfologiche, idrogeologiche, paesaggistiche e ambientali.

Il suo scopo è orientare le scelte e mettere ordine nel territorio attraverso una proposta complessiva che riguarda specificamente la grande rete delle infrastrutture, che riconosce l'esistenza di un sistema ambientale con le sue articolazioni e individua un sistema insediativo, fissando gli indirizzi per lo sviluppo dei centri urbani e delle aree produttive.

Il piano si rivolge ai Comuni, agli enti di governo del territorio e a tutti i cittadini e promuove l'identità e la coesione sociale attraverso un sistema di obiettivi strategici condivisi.

Piano Territoriale di Coordinamento della provincia di Foggia è stato approvato in via definitiva con deliberazione del Consiglio Provinciale n. 84 del 21.12.2009 ed è stato pubblicato sul Bollettino Ufficiale della Regione Puglia in data 20 maggio 2010.

il Piano Territoriale di Coordinamento provinciale adottato è costituito dai seguenti elaborati tecnici:

- Relazione generale
- Norme cui sono allegate, in appendice:
- schede relative agli Ambiti Paesaggistici;
- schede relative ai Piani Operativi Integrati (POI).
- Inventario fenomeni franosi progetto IFFI
- tavole:
- S1 "Sistema delle qualità"
- S2 "Sistema insediativo e mobilità",
- A1 "Tutela dell'integrità fisica del territorio",
- A2 "Vulnerabilità degli acquiferi",
- B1 "Tutela dell'identità culturale del territorio di matrice naturale",
- B2 "Tutela dell'identità culturale del territorio di matrice antropica",
- B2A "Tutela dell'identità culturale del territorio di matrice antropica,
- C "Assetto territoriale.

PHEEDRA Srl Servizi di Ingegneria Integrata Via Lago di Nemi, 90 74121 - Taranto (Italy) Tel. +39.099.7722302 - Fax: +39.099.9870285 Email: info@pheedra.it - web: www.pheedra.it	STUDIO DI IMPATTO AMBIENTALE QUADRO DI RIFERIMENTO PROGRAMMATICO	Pagina 84 di 113
---	---	------------------

Committente: Edison Rinnovabili S.p.a. Via Foro Buonaparte, 31 20121 Milano (MI)	PROGETTO PER LA REALIZZAZIONE DI UN PARCO EOLICO NEL COMUNE DI CERIGNOLA (FG) NELLE LOCALITA' "LA MOSCHELLA" E "BELLAVEDUTA"	Nome del file: CRE-AMB-REL-032_01
--	---	---

- Quadro conoscitivo è costituito dalle seguenti Monografie di Settore:
- Analisi fisica integrata del territorio della Provincia di Foggia;
- Analisi delle risorse agroforestali e dei paesaggi rurali della Provincia di Foggia;
- Sistema della mobilità;
- Struttura socio-economica della Provincia di Foggia;
- Monografia relativa ai beni culturali

La pianificazione territoriale provinciale (e in generale la pianificazione territoriale, a tutti i livelli) deve adempiere a tre principali funzioni:

- 1) Una prima funzione può essere definita strategica. Si tratta di delineare le grandi scelte sul territorio, il disegno del futuro cui si vuole tendere, le grandi opzioni (in materia di organizzazione dello spazio e del rapporto tra spazio e società) sulle quali si vogliono indirizzare le energie della società. È una funzione che richiama i concetti di "futuro", di "comunicazione", di "consenso".
- 2) Una seconda funzione può essere definita di autocoordinamento. Si tratta di rendere esplicite a priori, e di rappresentare sul territorio, le scelte proprie delle competenze provinciali: in modo che ciascuno possa misurarne la coerenza e valutarne l'efficacia.
- 3) Una terza funzione può essere definita di indirizzo. La coerenza tra le scelte dei diversi enti, e la loro riconduzione a finalità d'interesse generale, non deve avvenire soltanto con i tradizionali sistemi di controllo a posteriori sulle decisioni degli enti sottordinati, ma indirizzando a priori, mediante opportune norme, la loro attività sul territorio

Nella redazione del PTCP si è tenuto conto che le competenze della Provincia si possono racchiudere in tre grandi aree:

- a) la tutela delle risorse territoriali (il suolo, l'acqua, la vegetazione e la fauna, il paesaggio, la storia, i beni culturali e quelli artistici), la prevenzione dei rischi derivanti da un loro uso improprio o eccessivo rispetto alla sua capacità di sopportazione (carrying capacity), la valorizzazione delle loro qualità suscettibili di fruizione collettiva;
- b) la corretta localizzazione degli elementi del sistema insediativo (residenze, produzione di beni e di servizi, infrastrutture per la comunicazione di persone, merci, informazioni ed energia) che hanno rilevanza sovracomunale;
- c) le scelte d'uso del territorio le quali, pur non essendo di per sé di livello provinciale, richiedono ugualmente un inquadramento per evitare che la sommatoria delle scelte comunali contraddica la strategia complessiva delineata per l'intero territorio provinciale.

L'elaborazione del piano ha visto nell'esigenza di tutelare le risorse naturali e storiche e di valorizzare gli elementi capaci di conferire un'identità riconosciuta e condivisa al territorio provinciale una forte indicazione di priorità.

PHEEDRA Srl Servizi di Ingegneria Integrata Via Lago di Nemi, 90 74121 - Taranto (Italy) Tel. +39.099.7722302 - Fax: +39.099.9870285 Email: info@pheedra.it - web: www.pheedra.it	STUDIO DI IMPATTO AMBIENTALE QUADRO DI RIFERIMENTO PROGRAMMATICO	Pagina 85 di 113
---	---	------------------

Significa assumere, come prima fase logica del processo di pianificazione, quella della individuazione di tutti gli elementi del territorio caratterizzati da qualità oppure da rischio, attuale e potenziale. Significa poi individuare, per ciascuno di tali elementi, le condizioni (ovverosia i limiti e le opportunità) che l'esigenza della tutela pone alle trasformazioni fisiche e funzionali di quell'elemento e indicare le azioni necessarie per la riduzione dei fattori di rischio e di vulnerabilità.

Il PTCP ha recepito, completato e precisato il PUTT/P (Piano Urbanistico Territoriale Tematico/Paesaggio approvato con delibera di G.R. nel dicembre del 2000). In particolare, il piano provinciale, oltre ad aver riprodotto ampia parte delle norme di tutela contenute nel piano paesaggistico del 2000, in alcune parti, previa individuazione, ha dettato disposizioni integrative con riferimento ad alcuni beni non tutelati in precedenza. Ha inoltre previsto indirizzi per indirizzare l'adeguamento al PUTT/P della pianificazione urbanistica comunale (ad esempio, relativamente alla perimetrazione di aree connesse ad alcuni beni).

5.11.1. Vulnerabilità degli acquiferi

Dall'analisi della tavola A2 "Vulnerabilità degli acquiferi" l'intervento in oggetto rientra in aree individuate come "Livello elevato (E) e livello normale di vulnerabilità intrinseca degli acquiferi" normato dall'art. II.20 dalle N.T.A. del PTCP.

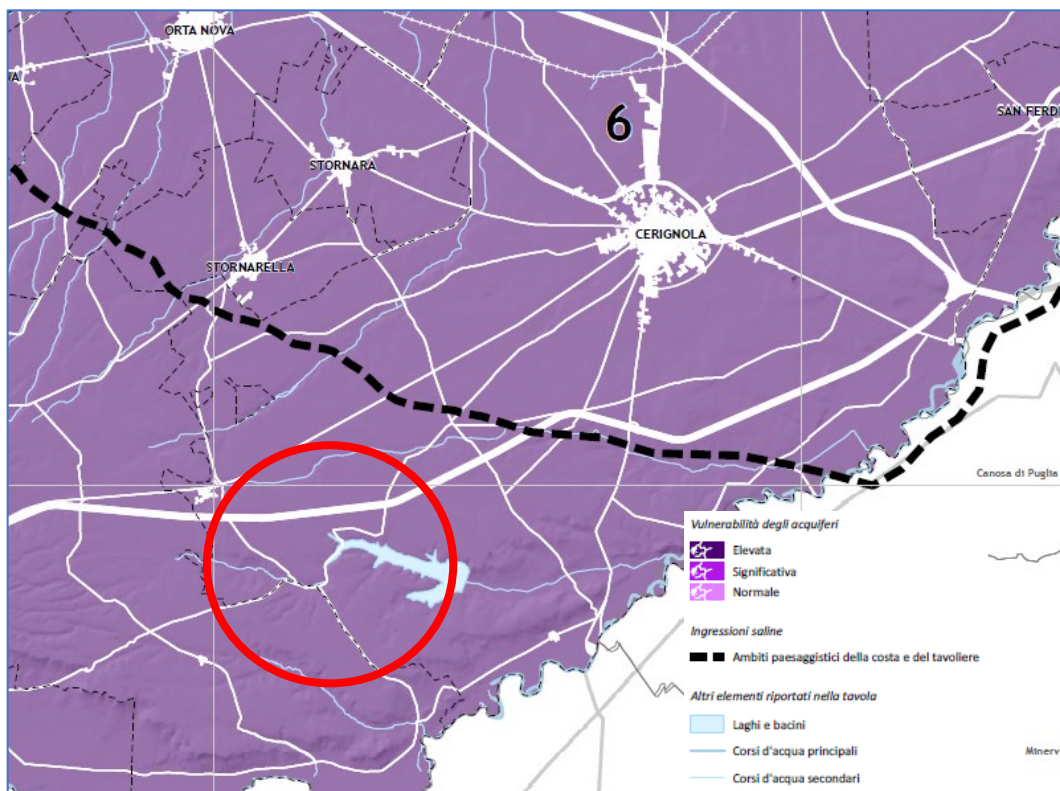


Figura 20 - Stralcio tav.A2 "Vulnerabilità degli acquiferi" del PTCP prov. di Foggia

Committente: Edison Rinnovabili S.p.a. Via Foro Buonaparte, 31 20121 Milano (MI)	PROGETTO PER LA REALIZZAZIONE DI UN PARCO EOLICO NEL COMUNE DI CERIGNOLA (FG) NELLE LOCALITA' "LA MOSCHELLA" E "BELLAVEDUTA"	Nome del file: CRE-AMB-REL-032_01
--	---	---

L'intervento non comporta:

- immissione nel sottosuolo, soprattutto nelle aree industriali, di acque che non siano state preventivamente raccolte, incanalate verso una vasca di decantazione e filtrate con sabbatura e disoliatura;
- lo sversamento superficiale di fanghi o reflui urbani, di fanghi industriali;
- la terebrazione di nuovi pozzi emungenti;
- l'apertura di nuove cave;
- la realizzazione di nuovi impianti per zootecnia di carattere industriale;
- la realizzazione di nuovi impianti di itticultura intensiva;
- la realizzazione di nuove manifatture a forte capacità di inquinamento;
- la realizzazione di nuove centrali termoelettriche;
- la realizzazione di nuovi depositi a cielo aperto e altri stoccaggi di materiali inquinanti idroveicolabili;
- la realizzazione di la realizzazione e l'ampliamento di discariche, se non per i materiali di risulta dell'attività edilizia completamente inertizzati.

ma prevede la sola installazione di un impianto eolico, pertanto l'intervento è compatibile con quanto previsto dall'artt. //.20 dalle N.T.A. del PTCP.

5.11.2. Rete ecologica provinciale

La rete ecologica provinciale, per come è individuata nel PTCP, è formata:

- dalle aree ad elevata naturalità facenti parte del sistema costiero e appenninico;
- dalle aree di tutela paesaggistica e ambientale dei corpi idrici;
- dalle aree protette, istituite ai sensi della legge nazionale 394/1991 e delle leggi regionali vigenti, nonché le zone di protezione facenti capo alla rete Natura 2000, istituite in base alla Direttiva 92/43/CEE.

Dall'analisi delle elaborazioni riportate nel PTCP, l'intervento in progetto risulta essere esterno alla rete ecologica provinciale, come si evince dallo stralcio della tav.B1 qui riportato:

L'intervento in progetto non prevede l'eliminazione delle essenze a medio ed alto fusto e di quelle arbustive, mantiene l'assetto geomorfologico dell'area, in quanto non prevede opere di sbancamento, e nello stesso tempo conserva l'assetto idrogeologico in quanto le piste saranno realizzate in materiale permeabile, seguendo l'andamento morfologico del terreno, pertanto è da considerarsi compatibile. L'intervento è compatibile in quanto esterno alle aree indicate dal PTCP per gli elementi di matrice naturale.

PHEEDRA Srl Servizi di Ingegneria Integrata Via Lago di Nemi, 90 74121 – Taranto (Italy) Tel. +39.099.7722302 – Fax: +39.099.9870285 Email: info@pheedra.it – web: www.pheedra.it	STUDIO DI IMPATTO AMBIENTALE QUADRO DI RIFERIMENTO PROGRAMMATICO	Pagina 87 di 113
---	---	------------------

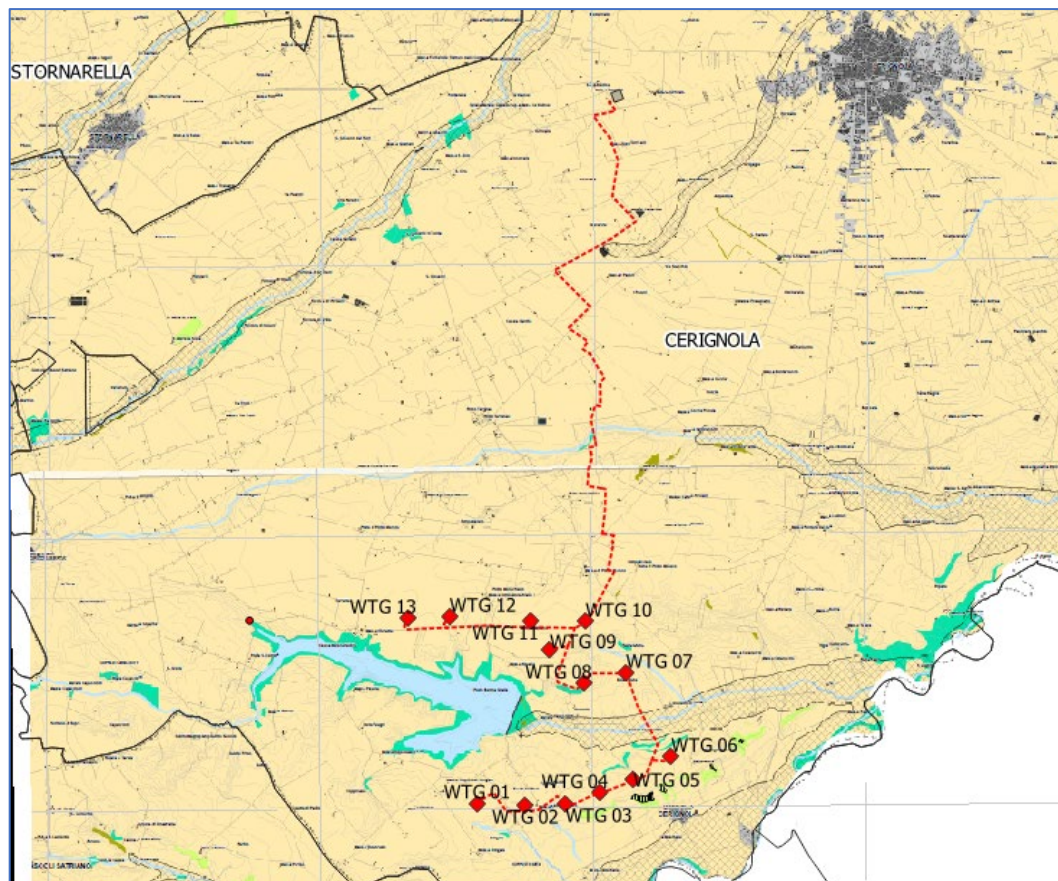
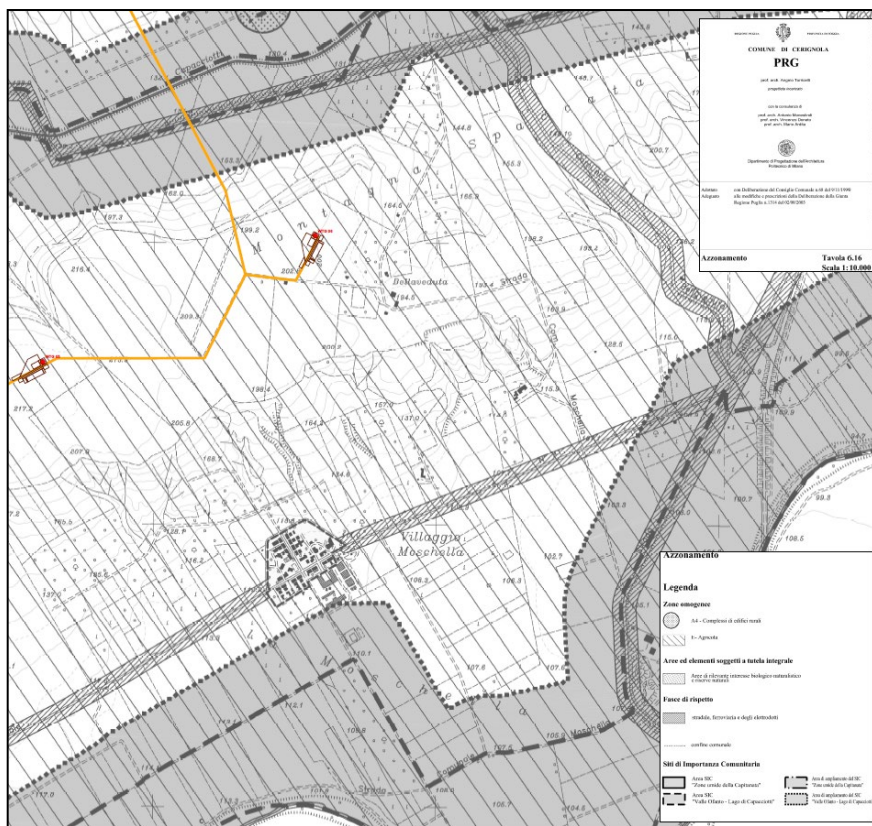
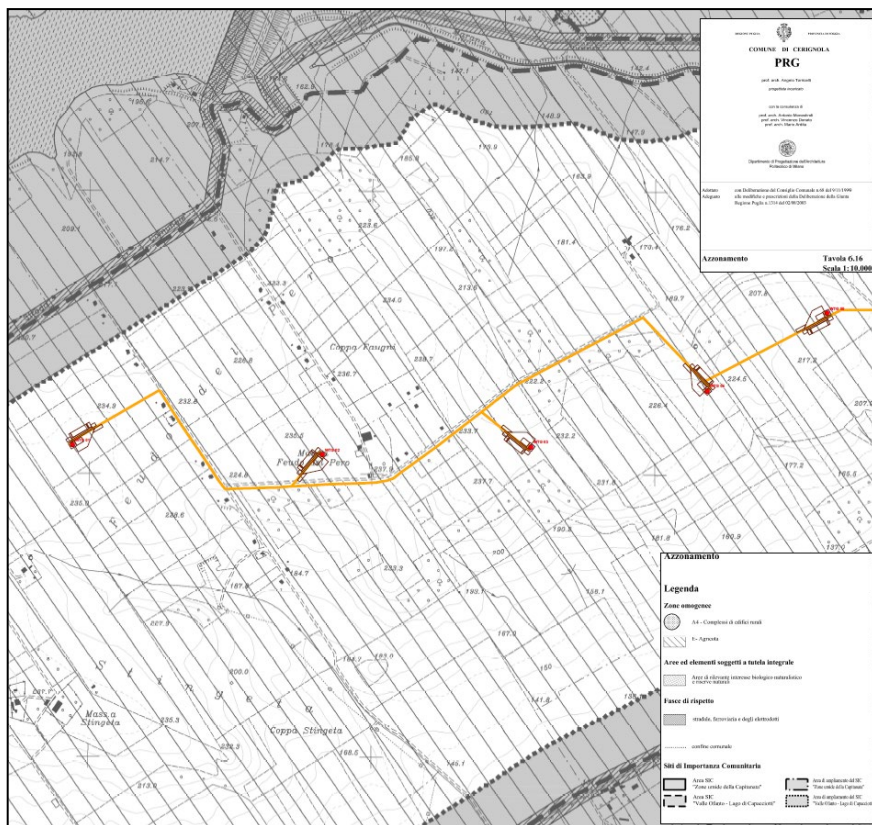


Figura 21 - Stralcio Tav. B1 fg. 23 e 27 – Tutela dell'identità culturale: elementi di matrice naturale –
PTCP Provincia di Foggia

5.12. PIANI URBANISTICI COMUNALI

Il comune di Cerignola è dotato di Piano Regolatore Generale. Lo strumento urbanistico è stato adottato con deliberazione di Consiglio Comunale n. 68 del 09/11/1999. Con deliberazione di Consiglio Comunale n.23 del 24/05/2004 si recepiscono le prescrizioni contenute nella Delibera di Giunta Regionale n.1314 del 02/08/2003 infine il PRG è stato approvato definitivamente con deliberazione di Giunta Regionale n. 1482 del 05/10/2004. Dallo stralcio cartografico della tavola di zonizzazione del Piano Regolatore Generale del comune di Cerignola si evince che le opere di connessione (RTN), sono ubicate in zona E "Zona agricola".



Committente: Edison Rinnovabili S.p.a. Via Foro Buonaparte, 31 20121 Milano (MI)	PROGETTO PER LA REALIZZAZIONE DI UN PARCO EOLICO NEL COMUNE DI CERIGNOLA (FG) NELLE LOCALITA' "LA MOSCHELLA" E "BELLAVEDUTA"	Nome del file: CRE-AMB-REL-032_01
--	---	---

L'intervento in progetto rientra in aree tipizzate come agricole o rurali dagli strumenti urbanistici vigenti e pertanto compatibile con le previsioni della pianificazione comunale in quanto ai sensi dell'art. 12 comma 7 Decreto Legislativo 29 dicembre 2003, n. 387, gli impianti per la realizzazione di energia elettrica da fonti rinnovabili sono ammessi in zona agricola.

5.13. AREE PROTETTE DELLA PUGLIA

La natura della Puglia, tolto il Parco Nazionale del Gargano vero scrigno floristico e faunistico, deve fare i conti con un territorio che conta quasi 4 milioni di abitanti con una densità di 210 ab./kmq.

La morfologia pianeggiante ha facilitato la messa a coltura di vaste aree. Di conseguenza la superficie boscata è la più bassa d'Italia, solo il 7,5%.

Malgrado questi fattori negativi vi sono presenti elevati valori di biodiversità. Le specie di uccelli nidificanti sono 179, sulle circa 240 presenti in tutta Italia; quelle vegetali oltre 2500 sulle circa 6000 nazionali.

Dopo l'istituzione, tra il 1971 ed il 1982, di 14 riserve naturali statali, il processo di salvaguardia della natura di Puglia si era arrestato. La timida politica regionale aveva solo provveduto all'istituzione di due modesti parchi naturali attrezzati (Porto Selvaggio e Lama Balice). Il grande balzo si è realizzato con la legge nazionale 394/1991 che oltre all'istituzione del Parco Nazionale del Gargano individua nell'Alta Murgia l'ambito privilegiato per la creazione di un secondo parco nazionale, istituito di fatto nel 1998. Forse stimolata da tali interventi, la regione Puglia si è dotata nel 1997 di una nuova legge sulle aree protette con il reperimento di ben 33 nuovi ambiti il cui stato di attuazione è però fortemente rallentato.

Sono stati istituiti il Parco Naturale Regionale di "Porto Selvaggio e Palude del Capitano" e della Riserva Naturale Orientata Regionale "Palude del Conte e Duna Costiera".

Nella seconda metà del 2005 sono stati istituiti il Parco Naturale Regionale "Terra delle Gravine" e la Riserva Naturale Orientata "Palude la Vela".

Con Legge Regionale n.30 del 26 ottobre 2006 è stato istituito il Parco Naturale Regionale "Costa di Otranto-S. Maria di Leuca e Bosco di Tricase".

Con Legge Regionale n.13 del 28 maggio 2007 è stato istituito il Parco naturale regionale "Litorale di Ugento" per una estensione di 444 ettari ed un perimetro di 28.421 m in ordine di tempo l'ultimo parco regionale istituito è quello del Fiume Ofanto, istituito con L.R. n.07/09 con una estensione del 7705 ettari ed un perimetro di 310703 metri, portando l'estensione 265.395 ettari.

Con Legge Regionale n.30 del 21 settembre 2020 è stato istituito il Parco naturale regionale "Mar Piccolo" per un'estensione di 6615,80 ettari.

Confrontando la superficie terrestre complessivamente tutelata in Puglia al 2003 con quella attuale, si denota un aumento da 134.133,47 ettari a 265.395 ettari, quest'ultima pari al 13,7% del territorio regionale.

PHEEDRA Srl Servizi di Ingegneria Integrata Via Lago di Nemi, 90 74121 - Taranto (Italy) Tel. +39.099.7722302 - Fax: +39.099.9870285 Email: info@pheedra.it - web: www.pheedra.it	STUDIO DI IMPATTO AMBIENTALE QUADRO DI RIFERIMENTO PROGRAMMATICO	Pagina 91 di 113
---	---	------------------

La superficie marina protetta, invece, è rimasta invariata ed ammonta a 20.347,00 ettari.

La Regione Puglia con la *Legge 24 luglio 1997 n° 19 "Norme per l'istituzione e la gestione delle aree naturali protette nella regione Puglia"* e s.m.i. ha definito le norme per l'istituzione e la gestione di aree naturali protette al fine di garantire e di promuovere la conservazione e la valorizzazione del patrimonio naturale e ambientale della regione.

In dette aree naturali protette la regione Puglia ha puntato a salvaguardare e valorizzare le attività agro-silvo-pastorali e tradizionali nonché le altre economie locali, garantendo priorità di accesso ai finanziamenti previsti da regolamenti e da piani e programmi nazionali e comunitari.

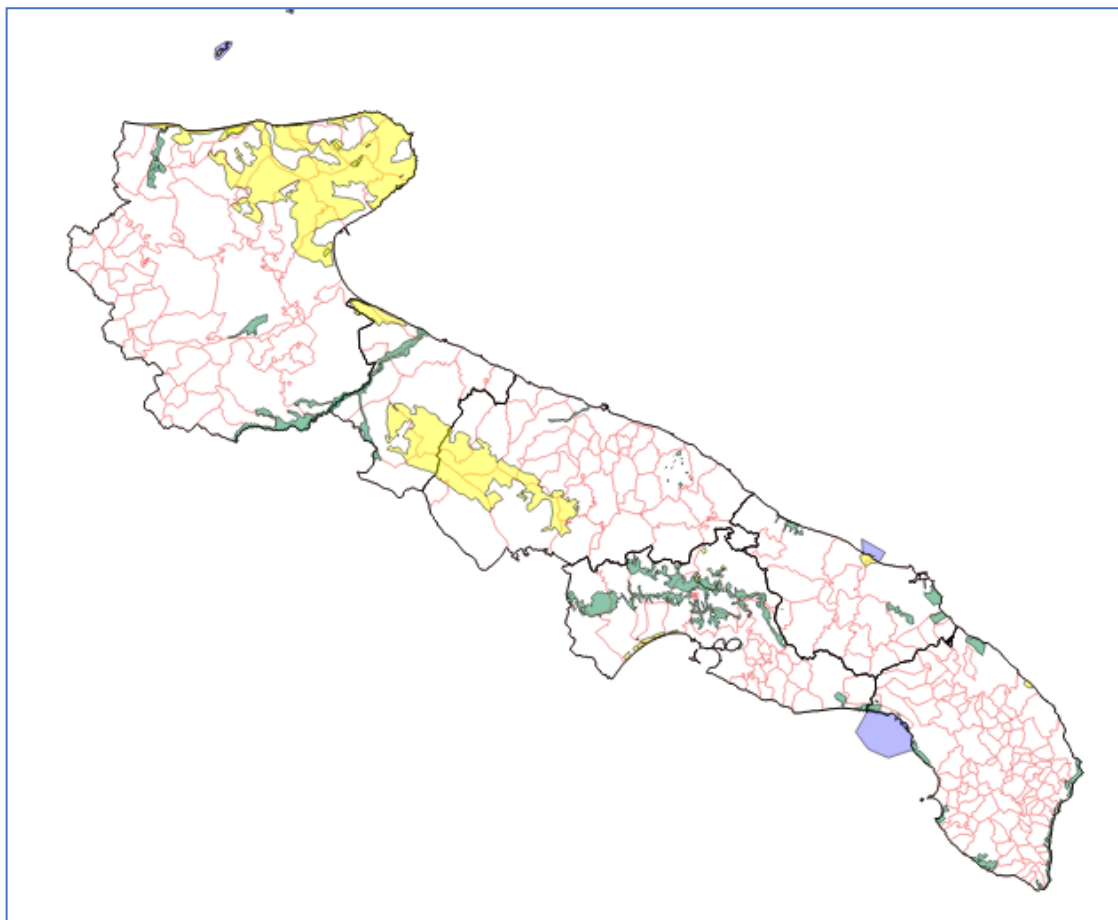


Figura 23 - Aree naturali protette

I territori regionali sottoposti a tutela sono stati classificati in base alle diverse caratteristiche e destinazioni, secondo le seguenti tipologie:

- a) **parchi naturali regionali**: sono costituiti da aree terrestri, fluviali, lacuali, da tratti di mare prospicienti la costa, che costituiscono un sistema omogeneo individuato dagli assetti naturali dei luoghi, dai valori paesaggistici e artistici dei luoghi e dalle tradizioni culturali delle popolazioni locali;

Committente: Edison Rinnovabili S.p.a. Via Foro Buonaparte, 31 20121 Milano (MI)	PROGETTO PER LA REALIZZAZIONE DI UN PARCO EOLICO NEL COMUNE DI CERIGNOLA (FG) NELLE LOCALITA' "LA MOSCHELLA" E "BELLAVEDUTA"	Nome del file: CRE-AMB-REL-032_01
--	---	---

- b) **riserve naturali regionali**: sono costituite da aree terrestri, fluviali, marine o lacuali che contengono una o più specie naturalisticamente rilevanti della flora e della fauna ovvero presentino uno o più ecosistemi importanti per le diversità biologiche o per la conservazione delle risorse genetiche.

Le riserve naturali possono essere:

- i. **integrali**, per la conservazione dell'ambiente naturale nella sua integrità riguardo alla flora, alla fauna, alle rocce, alle acque, alle cavità del sottosuolo, con l'ammissione di soli interventi a scopo scientifico;
- ii. **orientate**, per la conservazione dell'ambiente naturale nel quale sono consentiti interventi di sperimentazione ecologica attiva, ivi compresi quelli rivolti al restauro o alla ricostituzione di ambienti e di equilibri naturali degradati;
- iii. **parchi e riserve naturali regionali di interesse provinciale, metropolitano e locale**, in base alla rilevanza territoriale delle aree individuate su proposta della provincia, della città metropolitana o dell'ente locale;
- iv. **monumenti naturali**, per la conservazione, nella loro integrità, di singoli elementi o piccole superfici dell'ambiente naturale (formazioni fisiche, geologiche, geomorfologiche, biologiche, vegetazionali) di particolare pregio naturalistico e ambientale;
- v. **biotopi**: porzioni di territorio che costituiscono un'entità ecologica di rilevante interesse per la conservazione della natura.

Ai fini della loro tutela e valorizzazione sono state individuate le seguenti aree aventi preminente interesse naturalistico, nonché ambientale e paesaggistico:

➤ **Area metropolitana di Bari**

Parchi Nazionali

o Parco Nazionale dell'Alta Murgia

Parchi Regionali

o Lama Balice

➤ **Provincia BAT**

Parchi Nazionali

o Parco Nazionale dell'Alta Murgia

Parchi Regionali

o Fiume Ofanto

➤ **Provincia di Brindisi**

Parchi Regionali

o Dune costiere da Torre Canne a Torre San Leonardo

o Salina di Punta della Contessa

PHEEDRA Srl Servizi di Ingegneria Integrata Via Lago di Nemi, 90 74121 – Taranto (Italy) Tel. +39.099.7722302 – Fax: +39.099.9870285 Email: info@pheedra.it – web: www.pheedra.it	STUDIO DI IMPATTO AMBIENTALE QUADRO DI RIFERIMENTO PROGRAMMATICO	Pagina 93 di 113
---	---	------------------

Committente: Edison Rinnovabili S.p.a. Via Foro Buonaparte, 31 20121 Milano (MI)	PROGETTO PER LA REALIZZAZIONE DI UN PARCO EOLICO NEL COMUNE DI CERIGNOLA (FG) NELLE LOCALITA' "LA MOSCHELLA" E "BELLAVEDUTA"	Nome del file: CRE-AMB-REL-032_01
--	---	---

Riserve Naturali Statali

o Torre Guaceto

Riserve Regionali

o Bosco di Cerano

o Bosco di Santa Teresa e dei Lucci

Aree Marine Protette

o Riserva marina di Torre Guaceto

Zone umide

o Torre Guaceto

➤ **Provincia di Foggia**

Parchi Nazionali

o Parco Nazionale del Gargano

Parchi Regionali

o Bosco Incoronata

o Fiume Ofanto

Riserve Naturali Statali

o Falascone

o Foresta Umbra

o Il Monte

o Ischitella e Carpino

o Isola di Varano

o Lago Lesina

o Masseria Combattenti

o Monte Barone

o Palude di Frattarolo

o Saline di Margherita di Savoia

o Sfilzi

Aree Marine Protette

PHEEDRA Srl Servizi di Ingegneria Integrata Via Lago di Nemi, 90 74121 – Taranto (Italy) Tel. +39.099.7722302 – Fax: +39.099.9870285 Email: info@pheedra.it – web: www.pheedra.it	STUDIO DI IMPATTO AMBIENTALE QUADRO DI RIFERIMENTO PROGRAMMATICO	Pagina 94 di 113
---	---	------------------

Committente: Edison Rinnovabili S.p.a. Via Foro Buonaparte, 31 20121 Milano (MI)	PROGETTO PER LA REALIZZAZIONE DI UN PARCO EOLICO NEL COMUNE DI CERIGNOLA (FG) NELLE LOCALITA' "LA MOSCHELLA" E "BELLAVEDUTA"	Nome del file: CRE-AMB-REL-032_01
--	---	---

o Riserva marina delle Isole Tremiti

➤ **Provincia di Taranto**

Parchi Regionali

o Terra delle Gravine

o Mar Piccolo

Riserve Naturali Statali

o Murge Orientali

o Stornara

Riserve Regionali

o Bosco delle Pianelle

o Litorale Tarantino Orientale (Foce del Chidro, saline e dune di Torre Colimena, palude del Conte e duna costiera, boschi Cuturi e Rosamarina)

➤ **Provincia di Lecce**

Parchi Regionali

o Bosco e paludi di Rauccio

o Costa Otranto - Santa Maria di Leuca e Bosco di Tricase

o Litorale di Punta Pizzo e Isola di Sant'Andrea

o Porto Selvaggio e Palude del Capitano

o Litorale di Ugento

Riserve Naturali Statali

o Le Cesine

o San Cataldo

Aree Marine Protette

o Riserva marina Porto Cesareo

Il parco naturale regionale più vicino al parco eolico in progetto è:

Parco Naturale Regionale "Fiume Ofanto" – distante circa 396 m dal parco eolico.

PHEEDRA Srl Servizi di Ingegneria Integrata Via Lago di Nemi, 90 74121 – Taranto (Italy) Tel. +39.099.7722302 – Fax: +39.099.9870285 Email: info@pheedra.it – web: www.pheedra.it	STUDIO DI IMPATTO AMBIENTALE QUADRO DI RIFERIMENTO PROGRAMMATICO	Pagina 95 di 113
---	---	------------------

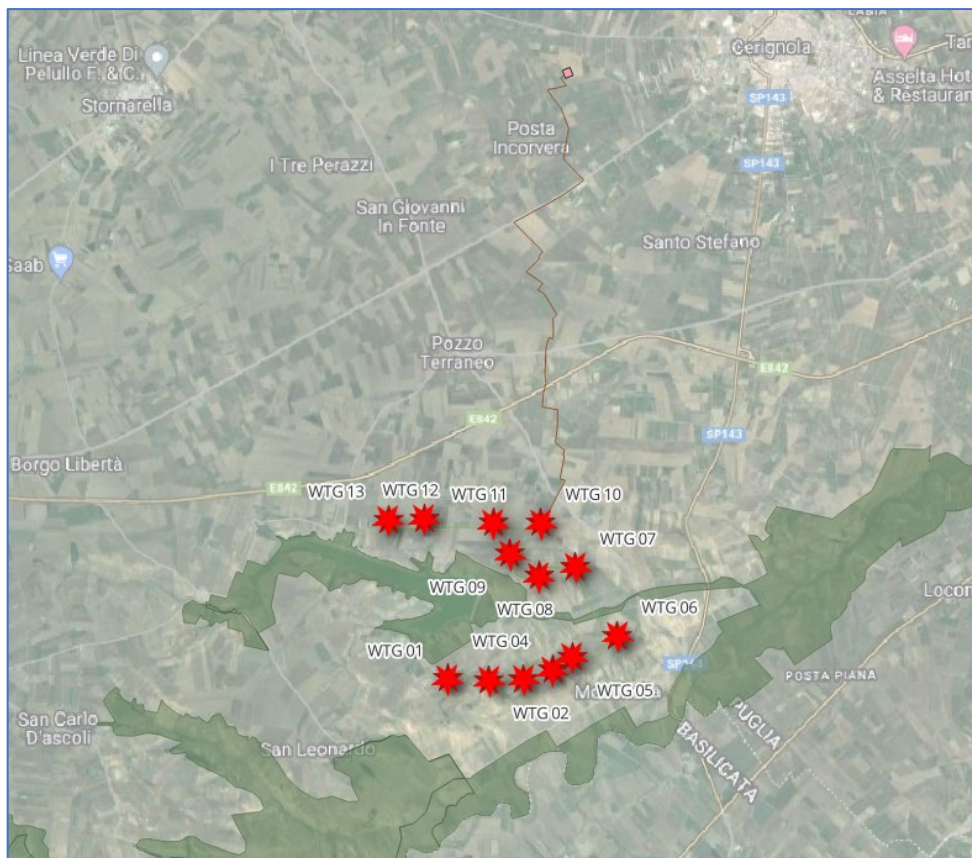


Figura 24 – Aree protette della Regione Puglia

L'impianto eolico risulta esterno alle aree naturali protette istituite dalla Regione Puglia, pertanto l'intervento risulta compatibile.

Ad ogni modo, la realizzazione dell'opera avverrà garantendo il corretto inserimento paesaggistico e il rispetto delle tipologie tradizionali e degli equilibri ecosistemico-ambientali.

Inoltre il cavidotto di connessione sarà realizzato attraverso la tecnologia TOC che consente di lasciare inalterata l'assetto paesaggistico dell'area di intervento, non determina scavi o materiali di risulta, non prevede asportazioni di materiale vegetale e arboreo, né la realizzazione di nuovi tracciati, risulta pertanto non invasiva e compatibile con il regime di tutela previsto per il Bene Paesaggistico.

5.14. ZONE A PROTEZIONE SPECIALE E SITI D'INTERESSE COMUNITARIO

5.14.1. Natura 2000

Natura 2000 è la rete delle aree naturali e seminaturali d'Europa, cui è riconosciuto un alto valore biologico e naturalistico. Oltre ad habitat naturali, Natura 2000 accoglie al suo interno anche habitat trasformati dall'uomo nel corso dei secoli, come paesaggi culturali che presentano peculiarità e caratteristiche specifiche. L'obiettivo di Natura

Committente: Edison Rinnovabili S.p.a. Via Foro Buonaparte, 31 20121 Milano (MI)	PROGETTO PER LA REALIZZAZIONE DI UN PARCO EOLICO NEL COMUNE DI CERIGNOLA (FG) NELLE LOCALITA' "LA MOSCHELLA" E "BELLAVEDUTA"	Nome del file: CRE-AMB-REL-032_01
--	---	---

2000 è contribuire alla salvaguardia della biodiversità degli habitat, della flora e della fauna selvatiche attraverso la istituzione di Zone di Protezione Speciale sulla base della Direttiva "Uccelli" e di Zone Speciali di Conservazioni sulla base della Direttiva Habitat".

Il patrimonio naturale europeo costituisce una ricchezza inestimabile, con diverse migliaia di tipi di habitat naturali, oltre 10.000 specie vegetali e innumerevoli specie animali. Questa biodiversità (diversità genetica, faunistica, floristica e di habitat) è fondamentale e irrinunciabile. Grande è infatti la sua importanza sia per l'approvvigionamento alimentare della popolazione mondiale in costante aumento che per lo sfruttamento a scopi farmaceutici, sia anche per il nostro benessere in generale. Ad essa dobbiamo inoltre la bellezza dei paesaggi che ci circondano.

La protezione della biodiversità è già da tempo al centro della politica ambientale comunitaria. Nonostante ciò, continuano ad esservi specie in via di estinzione o destinate a divenire sempre più rare. Infatti, la distruzione ed il degrado degli habitat naturali e seminaturali non tendono ad arrestarsi.

Con la Direttiva 79/409/CEE, adottata dal Consiglio in data 2 aprile 1979 e concernente la conservazione degli uccelli selvatici, si introducono per la prima volta le zone di protezione speciale.

Oggetto di tale Direttiva è la protezione a lungo termine di tutti gli uccelli selvatici e dei loro habitat all'interno degli Stati membri europei. La Direttiva contempla altresì elementi di tutela delle specie quali il divieto di qualsiasi forma di cattura o di uccisione. La protezione vale inoltre per tutte le specie migratrici e per le loro aree di riproduzione, muta, svernamento, nonché per le stazioni lungo le rotte di migrazione.

A tal fine, gli Stati membri devono adottare le necessarie misure per preservare, mantenere o ristabilire una determinata varietà e superficie di habitat.

Le aree di particolare importanza per la protezione degli uccelli vanno classificate come Zone di Protezione Speciale.

La direttiva demanda agli Stati membri la individuazione delle:

- **Zone di Protezione Speciale (ZPS)**, relativamente alle specie elencate nell'allegato I alla direttiva;
- **Aree di riproduzione, di muta e di svernamento**, zone in cui si trovano le stazioni lungo le rotte di immigrazione, relativamente alle specie migratrici non elencate nell'allegato I alla direttiva.

La Commissione europea assicura, attraverso idonee iniziative, che tali zone costituiscano una rete coerente; pertanto, gli Stati membri devono inviare alla Commissione tutte le opportune informazioni.

Gli Stati membri devono mettere in vigore le disposizioni legislative per conformarsi alla direttiva, entro 2 anni dalla notifica.

A decorrere dal secondo anno successivo alla notifica, gli Stati membri trasmettono alla Commissione una relazione sulla applicazione delle disposizioni nazionali adottate in virtù della direttiva.

In Italia, solo nel 1992, si provvede a recepire la direttiva 79/409/CEE, con la legge n°157 dell'11 febbraio 1992 (G.U. n°46 del 25 febbraio 1992). Tale legge stabilisce che:

PHEEDRA Srl Servizi di Ingegneria Integrata Via Lago di Nemi, 90 74121 - Taranto (Italy) Tel. +39.099.7722302 - Fax: +39.099.9870285 Email: info@pheedra.it - web: www.pheedra.it	STUDIO DI IMPATTO AMBIENTALE QUADRO DI RIFERIMENTO PROGRAMMATICO	Pagina 97 di 113
---	---	------------------

Committente: Edison Rinnovabili S.p.a. Via Foro Buonaparte, 31 20121 Milano (MI)	PROGETTO PER LA REALIZZAZIONE DI UN PARCO EOLICO NEL COMUNE DI CERIGNOLA (FG) NELLE LOCALITA' "LA MOSCHELLA" E "BELLAVEDUTA"	Nome del file: CRE-AMB-REL-032_01
--	---	---

- o entro quattro mesi dalla sua entrata in vigore (vale a dire entro il 25 giugno 1992), le regioni devono provvedere ad istituire lungo le rotte di migrazione dell'avifauna segnalate dall'Istituto Nazionale Fauna Selvatica, **le zone di protezione;**
- o le regioni trasmettono annualmente al Ministero dell'Agricoltura e delle Foreste e al Ministro dell'Ambiente, una relazione sulle misure adottate nel rispetto del punto precedente.

Come si evince, sia la direttiva comunitaria, sia il provvedimento attuativo nazionale, non individuano efficaci strumenti di tutela delle zone di protezione, ciò si verifica, successivamente, con la direttiva 92/43/CEE del 21 maggio 1992 (G.U. n° L 206 del 22 luglio 1992), e con il D.P.R. attuativo n° 357 dell'8 settembre 1997 (G.U. N° 248 del 23 ottobre 1997).

La direttiva 92/43/CEE si pone come obiettivo prioritario la conservazione della biodiversità in Europa attraverso il mantenimento o il ripristino di uno stato di conservazione soddisfacente degli habitat naturali (elencati nell'allegato I alla direttiva) o delle specie (elencato nell'allegato II alla direttiva). Negli allegati alla Direttiva "Habitat" si riportano complessivamente 198 habitat naturali, 400 specie animali e circa 360 specie vegetali, che per l'Unione Europea devono essere posti a particolare protezione. La Direttiva prevede a tal fine la creazione di una **rete ecologica europea coerente di zone speciali di conservazione.**

La Direttiva "Uccelli" punta a migliorare la protezione di un'unica classe, ovvero gli uccelli. La Direttiva "Habitat" estende per contro il proprio mandato agli habitat ed a specie faunistiche e floristiche sino ad ora non ancora considerate. Insieme, le aree protette ai sensi della Direttiva "Uccelli" e quella della Direttiva "Habitat" formano la **Rete Natura 2000**, ove le disposizioni di protezione della Direttiva "Habitat" si applicano anche alle zone di protezione speciale dell'avifauna.

Le zone speciale di conservazione sono così individuate:

- o ogni Stato membro propone un elenco di siti con l'indicazione dei tipi di habitat naturali di cui all'allegato I e delle specie locali di cui all'allegato II, presenti nel sito;
- o l'elenco viene trasmesso alla Commissione europea entro il triennio successivo alla notifica della direttiva;
- o la Commissione definisce, d'accordo con ognuno degli Stati membri, un progetto di elenco **di siti di importanza comunitaria (SIC)**, sulla base degli elenchi degli Stati membri. Successivamente fissa l'elenco dei siti selezionati come SIC; tale elenco deve essere elaborato entro sei anni dalla notifica della direttiva;
- o un SIC è designato dallo Stato membro come zona speciale di conservazione entro un termine massimo di sei anni dalla sua definizione da parte della sua Commissione.

L'attuazione della Direttiva "Habitat" è obbligatoria per tutti gli Stati membri dell'Unione Europea, e di conseguenza anche per l'Italia. Un suo mancato rispetto comporterebbe non solo una denuncia dalla Commissione presso la Corte di Giustizia Europea, ma si ripercuoterebbe negativamente anche sull'assegnazione dei fondi strutturali.

La classificazione di un sito come Zona Speciale di Conservazione ai sensi di Natura 2000 non comporta un divieto generalizzato di qualsiasi tipo di sfruttamento. L'U.E. è infatti consapevole di come gran parte del patrimonio naturale europeo sia strettamente legato a uno sfruttamento sostenibile del territorio. Nell'attuare la Direttiva si

PHEEDRA Srl Servizi di Ingegneria Integrata Via Lago di Nemi, 90 74121 - Taranto (Italy) Tel. +39.099.7722302 - Fax: +39.099.9870285 Email: info@pheedra.it - web: www.pheedra.it	STUDIO DI IMPATTO AMBIENTALE QUADRO DI RIFERIMENTO PROGRAMMATICO	Pagina 98 di 113
---	---	------------------

Committente: Edison Rinnovabili S.p.a. Via Foro Buonaparte, 31 20121 Milano (MI)	PROGETTO PER LA REALIZZAZIONE DI UN PARCO EOLICO NEL COMUNE DI CERIGNOLA (FG) NELLE LOCALITA' "LA MOSCHELLA" E "BELLAVEDUTA"	Nome del file: CRE-AMB-REL-032_01
--	---	---

dovrà infatti garantire all'interno delle zone di protezione uno sviluppo compatibile con le istanze di tutela della natura.

L'uso del territorio in atto potrà proseguire, nella misura in cui esso non comporti una situazione di grave conflitto nei confronti dello stato di conservazione del sito. È altresì possibile modificare il tipo di utilizzazione o di attività, a condizione che ciò non si ripercuota negativamente sugli obiettivi di protezione all'interno delle zone facenti parte della Rete Natura 2000.

La Direttiva prevede delle **misure di conservazione**; in particolare stabilisce che:

- per un SIC iscritto nell'elenco fissato della Commissione, gli Stati membri adottano le misure opportune per evitare il degrado degli habitat naturali e delle specie;
- per le zone speciali di conservazione, gli Stati membri stabiliscono, o le necessarie misure di conservazione attraverso piani di gestione specifici o integrati ad altri piani di sviluppo; o le opportune misure regolamentari, amministrative o contrattuali conformi alle esigenze ecologiche dei tipi di habitat naturali e delle specie.

Inoltre, è prevista la **Valutazione di incidenza**. Questa va effettuata per qualsiasi piano o progetto, non direttamente connesso e necessario alla gestione del sito, singolarmente o congiuntamente ad altri piani e progetti al fine di valutare le conseguenze legate ad una modifica del tipo di utilizzo.

Nella pianificazione e programmazione territoriale si deve tener conto della valenza naturalistico-ambientale dei siti di importanza comunitaria. Per dare attuazione a piani o progetti all'interno delle zone facenti parte della Rete Natura 2000 o nelle immediate vicinanze di esse, la direttiva "Habitat" prevede una valutazione di incidenza, come anche indicato dall'art. 5 del D.P.R. 08/09/97 n. 357. Prima di realizzare nuovi piani di valenza regionale o progetti (compresa la pianificazione ai diversi livelli, i piani agricoli o forestali) è infatti necessario verificare in che misura questi possano influire negativamente sullo stato naturale all'interno di un sito Natura 2000.

Qualora si preveda che un determinato progetto possa comportare conseguenze negative, l'autorità competente può concedere il permesso solamente qualora si verifichino le seguenti condizioni:

- non vi siano alternative accettabili;
- il progetto o il piano siano finalizzati a interessi cogenti e di rilevante interesse pubblico (anche economici e sociali);
- il Paese membro adotti misure compensative adeguate.

La Commissione deve essere informata sui procedimenti attuati.

Entro due anni a decorrere dalla sua notifica, gli Stati membri devono adottare le disposizioni legislative, regolamentari ed amministrative necessarie per conformarsi alla direttiva stessa.

Il D.P.R. n° 357, in attuazione alla direttiva 92/43/CEE, intende salvaguardare la biodiversità attraverso il mantenimento o il ripristino di uno stato di conservazioni soddisfacente degli habitat naturali (elencati nell'allegato A al regolamento) e delle specie della flora e della fauna (indicate negli allegati B, D, ed E).

A tal fine, stabilisce la individuazione delle zone speciali di conservazione nel seguente modo:

PHEEDRA Srl Servizi di Ingegneria Integrata Via Lago di Nemi, 90 74121 – Taranto (Italy) Tel. +39.099.7722302 – Fax: +39.099.9870285 Email: info@pheedra.it – web: www.pheedra.it	STUDIO DI IMPATTO AMBIENTALE QUADRO DI RIFERIMENTO PROGRAMMATICO	Pagina 99 di 113
---	---	------------------

Committente: Edison Rinnovabili S.p.a. Via Foro Buonaparte, 31 20121 Milano (MI)	PROGETTO PER LA REALIZZAZIONE DI UN PARCO EOLICO NEL COMUNE DI CERIGNOLA (FG) NELLE LOCALITA' "LA MOSCHELLA" E "BELLAVEDUTA"	Nome del file: CRE-AMB-REL-032_01
--	---	---

- le regioni individuano con proprio procedimento i stili in cui si trovano i tipi di habitat elencati nell'allegato A e le specie indicate nell'allegato B, dandone comunicazione al Ministro dell'Ambiente;
- il Ministro dell'Ambiente formula alla Commissione europea la proposta dei siti di importanza comunitaria (S.I.C.);
- la Commissione europea provvede a definire l'elenco dei SIC, ed entro sei anni a partire da tale definizione il Ministro dell'Ambiente designa con proprio decreto le zone speciali di conservazione.

Le misure di conservazione stabilite dalla direttiva 92/43/CEE, sono attuate dal D.P.R. nel modo seguente:

SIC

- entro tre mesi dall'inclusione dei SIC nell'elenco definito dalla Commissione europea, le regioni adottano le opportune misure di conservazione per evitare il degrado degli habitat naturali e delle specie.

ZPS

- entro sei mesi dalla designazione delle zone speciali di conservazione, le regioni adottano:
 - le necessarie misure di conservazione attraverso piani di gestione specifici o integrati ad altri piani di sviluppo;
 - le opportune misure regolamentari, amministrative o contrattuali conformi alle esigenze ecologiche dei tipi di habitat naturali dell'allegato A e delle specie dell'allegato B.

Inoltre, è prevista la valutazione di incidenza relativamente ai:

- piani territoriali, urbanistici e di settore, ivi compresi i piani agricoli e faunistici venatori;
- progetti che per la loro soglia dimensionali non sono sottoposti alla procedura di valutazione di impatto ambientale.

Ai fini della valutazione di incidenza, i proponenti di tali piani e progetti, devono presentare al Ministro dell'Ambiente (nel caso di piani a rilevanza nazionale o di progetti di competenza nazionale) o alla Regione o altra autorità competente (nel caso di piani a rilevanza regionale o provinciale o di progetti di competenza regionale) una relazione documentata per individuare e valutare i principali effetti che il piano o il progetto può avere sul sito di importanza comunitaria, tenuto conto degli obiettivi di conservazione del medesimo.

Tale relazione deve fare riferimento ai contenuti espressi nell'allegato G al D.P.R.

Le autorità alle quali è stata presentata la relazione suddetta, effettuano entro 90 giorni dal suo ricevimento, la valutazione di incidenza.

Il D.P.R. stabilisce anche che tale valutazione, insieme alle altre misure di tutela previste per le zone speciali di conservazione, si applicano anche alle zone di protezione speciale definite dalla legge n° 157 dell'11 febbraio 1992.

Il decreto stabilisce anche che:

PHEEDRA Srl Servizi di Ingegneria Integrata Via Lago di Nemi, 90 74121 - Taranto (Italy) Tel. +39.099.7722302 - Fax: +39.099.9870285 Email: info@pheedra.it - web: www.pheedra.it	STUDIO DI IMPATTO AMBIENTALE QUADRO DI RIFERIMENTO PROGRAMMATICO	Pagina 100 di 113
---	---	-------------------

Committente: Edison Rinnovabili S.p.a. Via Foro Buonaparte, 31 20121 Milano (MI)	PROGETTO PER LA REALIZZAZIONE DI UN PARCO EOLICO NEL COMUNE DI CERIGNOLA (FG) NELLE LOCALITA' "LA MOSCHELLA" E "BELLAVEDUTA"	Nome del file: CRE-AMB-REL-032_01
--	---	---

- entro due anni dalla data di entrata in vigore (vale a dire entro il 24 ottobre 1997) le regioni presentano al Ministro dell'Ambiente un rapporto sulle misure di conservazione adottate e sui criteri individuati per definire specifici piani di gestione;
- ogni sei anni, a partire dal 2000, il Ministro dell'Ambiente trasmette alla Commissione europea una relazione sull'attuazione delle disposizioni del regolamento, relativamente alle misure di conservazione, alla valutazione degli effetti di tali misure sullo stato di conservazione degli habitat naturali e delle specie, al monitoraggio.
- Con Decreto del Ministero dell'Ambiente e Tutela del territorio 25 marzo 2005 "Elenco dei proposti siti di importanza comunitaria per la regione biogeografica mediterranea, ai sensi della direttiva n. 92/43/CEE" e successivi aggiornamenti sono stati individuati, relativamente alla Regione Puglia, i seguenti siti di importanza comunitaria:

CODICE DENOMINAZIONE

IT9120003 Bosco di Mesola
 IT9130007 Area delle Gravine
 IT9120002 Murgia dei Trulli
 IT9120007 Murgia Alta
 IT9110024 Castagneto Pia - La Poldà, Monte La Serra
 IT9110008 Valloni e steppe Pedegarganiche
 IT9120011 Valle Ofanto - Lago di Capaciotti
 IT9110032 Valle del Cervaro, Bosco dell'Incoronata
 IT9110035 Monte Sambuco
 IT9110002 Valle Fortore, Lago di Occhito
 IT9110015 Duna e Lago di Lesina - Foce del Fortore
 IT9110027 Bosco Jancuglia - Monte Castello
 IT9110033 Accadia – Deliceto
 IT9110003 Monte Cornacchia - Bosco Faeto
 IT9110005 Zone umide della Capitanata
 IT9110012 Testa del Gargano
 IT9110009 Valloni di Mattinata - Monte Sacro
 IT9110004 Foresta Umbra
 IT9110030 Bosco Quarto - Monte Spigno
 IT9110001 Isola e Lago di Varano
 IT9110025 Manacore del Gargano
 IT9110016 Pineta Marzini
 IT9110014 Monte Saraceno
 IT9120006 Laghi di Conversano
 IT9120001 Grotte di Castellana
 IT9120010 Pozzo Cucù

PHEEDRA Srl Servizi di Ingegneria Integrata Via Lago di Nemi, 90 74121 – Taranto (Italy) Tel. +39.099.7722302 – Fax: +39.099.9870285 Email: info@pheedra.it – web: www.pheedra.it	STUDIO DI IMPATTO AMBIENTALE QUADRO DI RIFERIMENTO PROGRAMMATICO	Pagina 101 di 113
---	---	-------------------

Committente: Edison Rinnovabili S.p.a. Via Foro Buonaparte, 31 20121 Milano (MI)	PROGETTO PER LA REALIZZAZIONE DI UN PARCO EOLICO NEL COMUNE DI CERIGNOLA (FG) NELLE LOCALITA' "LA MOSCHELLA" E "BELLAVEDUTA"	Nome del file: CRE-AMB-REL-032_01
--	---	---

IT9120008 Bosco Difesa Grande
 IT9150015 Litorale di Gallipoli e Isola S. Andrea
 IT9140001 Bosco Tramazzone
 IT9140003 Stagni e saline di Punta della Contessa
 IT9150008 Montagna Spaccata e Rupi di San Mauro
 IT9150028 Porto Cesareo
 IT9130006 Pineta dell'arco ionico
 IT9130005 Murgia di Sud - Est
 IT9130004 Mar Piccolo
 IT9130002 Masseria Torre Bianca
 IT9130001 Torre Colimena
 IT9140002 Litorale brindisino
 IT9140004 Bosco I Lucci
 IT9140009 Foce Canale Giancola
 IT9130003 Duna di Campomarino
 IT9140007 Bosco Curtipetrizzi
 IT9140006 Bosco di Santa Teresa
 IT9150027 Palude del Conte, Dune di Punta Prosciutto
 IT9150031 Masseria Zanzara
 IT9150011 Alimini
 IT9150024 Torre Inserraglio
 IT9150007 Torre Uluzzo
 IT9150013 Palude del Capitano

CODICE DENOMINAZIONE

IT9150032 Le Cesine
 IT9150025 Torre Veneri
 IT9150030 Bosco la Lizza e Macchia del Pagliarone
 IT9150006 Rauccio
 IT9150003 Aquatina di Frigole
 IT9150029 Bosco di Cervalora
 IT9150033 Specchia dell'Alto
 IT9150004 Torre dell'Orso
 IT9150022 Palude dei Tamari
 IT9150002 Costa Otranto - Santa Maria di Leuca
 IT9150020 Bosco Pecorara
 IT9150023 Bosco Danieli

PHEEDRA Srl Servizi di Ingegneria Integrata Via Lago di Nemi, 90 74121 - Taranto (Italy) Tel. +39.099.7722302 - Fax: +39.099.9870285 Email: info@pheedra.it - web: www.pheedra.it	STUDIO DI IMPATTO AMBIENTALE QUADRO DI RIFERIMENTO PROGRAMMATICO	Pagina 102 di 113
---	---	-------------------

Committente: Edison Rinnovabili S.p.a. Via Foro Buonaparte, 31 20121 Milano (MI)	PROGETTO PER LA REALIZZAZIONE DI UN PARCO EOLICO NEL COMUNE DI CERIGNOLA (FG) NELLE LOCALITA' "LA MOSCHELLA" E "BELLAVEDUTA"	Nome del file: CRE-AMB-REL-032_01
--	---	---

IT9150016 Bosco di Otranto
 IT9150010 Bosco Macchia di Ponente
 IT9150019 Parco delle querce di Castro
 IT9150009 Litorale di Ugento
 IT9150017 Bosco Chiuso di Presicce
 IT9150018 Bosco Serra dei Cianci
 IT9150012 Bosco di Cardigliano
 IT9150021 Bosco le Chiuse
 IT9150005 Boschetto di Tricase
 IT9150001 Bosco Guarini
 IT9110011 Isole Tremiti
 IT9110026 Monte Calvo - Piana di Montenero
 IT9140005 Torre Guaceto e Macchia S. Giovanni
 IT9150041 Valloni di Spinazzola
 IT9130008 Posidonieto Isola di San Pietro - Torre Canneto
 IT9130003 Duna di Campomarino
 IT9130001 Torre Colimena
 IT9150027 Palude del Conte, Dune di Punta Prosciutto
 IT9150028 Porto Cesareo
 IT9150013 Palude del Capitano
 IT9150009 Litorale di Ugento
 IT9150034 Posidonieto Capo San Gregorio - Punta Ristola
 IT9150011 Alimini
 IT9150032 Le Cesine
 IT9150025 Torre Veneri
 IT9150003 Aquatina di Frigole
 IT9140001 Bosco Tramazzone
 IT9140003 Stagni e saline di Punta della Contessa
 IT9140005 Torre Guaceto e Macchia S. Giovanni
 IT9140002 Litorale brindisino
 IT9120009 Posidonieto San Vito - Barletta
 IT9110011 Isole Tremiti
 IT9150008 Montagna Spaccata e Rupi di San Mauro
 IT9150006 Rauccio
 IT9150015 Litorale di Gallipoli e Isola S. Andrea

PHEEDRA Srl Servizi di Ingegneria Integrata Via Lago di Nemi, 90 74121 - Taranto (Italy) Tel. +39.099.7722302 - Fax: +39.099.9870285 Email: info@pheedra.it - web: www.pheedra.it	STUDIO DI IMPATTO AMBIENTALE QUADRO DI RIFERIMENTO PROGRAMMATICO	Pagina 103 di 113
---	---	-------------------

Committente: Edison Rinnovabili S.p.a. Via Foro Buonaparte, 31 20121 Milano (MI)	PROGETTO PER LA REALIZZAZIONE DI UN PARCO EOLICO NEL COMUNE DI CERIGNOLA (FG) NELLE LOCALITA' "LA MOSCHELLA" E "BELLAVEDUTA"	Nome del file: CRE-AMB-REL-032_01
--	---	---

Con Decreto del Ministero dell'Ambiente e Tutela del territorio 25 marzo 2005 "**Elenco delle Zone di protezione speciale (ZPS), classificate ai sensi della direttiva 79/409/CEE**" sono stati proposte, relativamente alla Regione Puglia, le seguenti zone di protezione speciale:

CODICE DENOMINAZIONE

IT9110041 Monte Calvo - Piana di Montenero
 IT9110007 Palude di Frattarolo
 IT9110010 Monte Barone
 IT9110017 Falascone
 IT9110018 Foresta Umbra
 IT9110019 Sfilzi
 IT9110031 Lago di Lesina (sacca orientale)
 IT9110036 Ischitella e Carpino
 IT9140008 Torre Guaceto
 IT9150014 Le Cesine
 IT9110006 Saline di Margherita di Savoia
 IT9110008 Valloni e steppe Pedegarganiche
 IT9140003 Stagni e saline di Punta della Contessa
 IT9150015 Litorale di Gallipoli e Isola S. Andrea
 IT9110009 Valloni di Mattinata - Monte Sacro
 IT9130007 Area delle Gravine
 IT9120007 Murgia Alta
 IT9110039 Promontorio del Gargano
 IT9110037 Laghi di Lesina e Varano
 IT9110038 Paludi presso il Golfo di Manfredonia
 IT9110040 Isole Tremiti

Il parco verrà realizzato al di fuori delle aree facenti parte della Rete Natura 2000.

Inoltre, si rileva la presenza delle seguenti Zone Speciali di Conservazione (ZSC):

- **IT9120011 – Valle Ofanto – Lago di Capaciotti**, che dista circa 396 m dall'aerogeneratore più vicino (WTG 08).

PHEEDRA Srl Servizi di Ingegneria Integrata Via Lago di Nemi, 90 74121 – Taranto (Italy) Tel. +39.099.7722302 – Fax: +39.099.9870285 Email: info@pheedra.it – web: www.pheedra.it	STUDIO DI IMPATTO AMBIENTALE QUADRO DI RIFERIMENTO PROGRAMMATICO	Pagina 104 di 113
---	---	-------------------

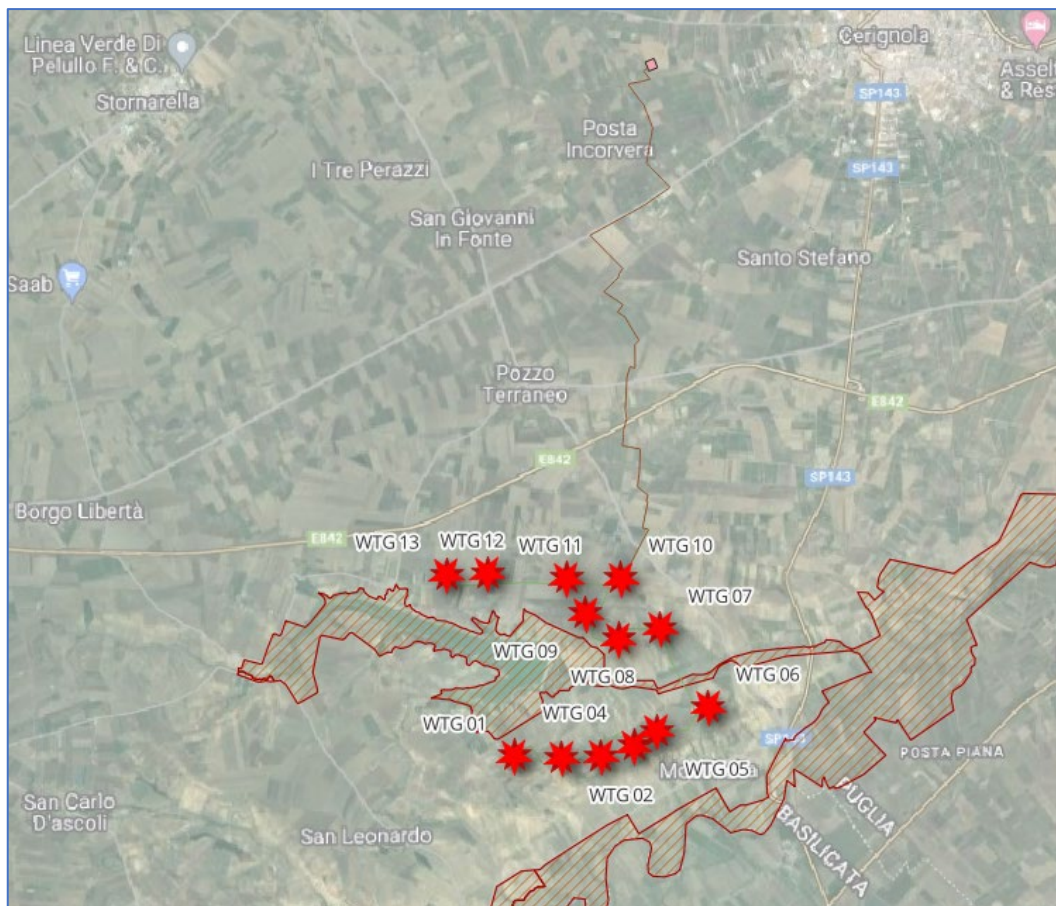


Figura 25 - Rete Natura 2000 (SIC/ZSC e ZPS)

5.14.2. Aree IBA

In base a criteri definiti a livello internazionale, una *Important Bird and Biodiversity* (IBA) è un'area considerata un habitat importante per la conservazione di popolazioni di uccelli selvatici.

In Puglia vi sono 8 aree IBA.

- IBA 126 MONTI DELLA DAUNIA
- IBA 127 ISOLE TREMITI
- IBA 135 MURGE
- IBA 139 GRAVINE
- IBA 145 ISOLE DI SANT'ANDREA
- IBA 146 LE CESINE
- IBA 147 COSTA TRA CAPO D'OTRANTOE CAPO S. MARIA DI LEUCA
- IBA 203 PROMONTORIO DEL GARGANO E ZONE UMIDE DELLA CAPITANATA

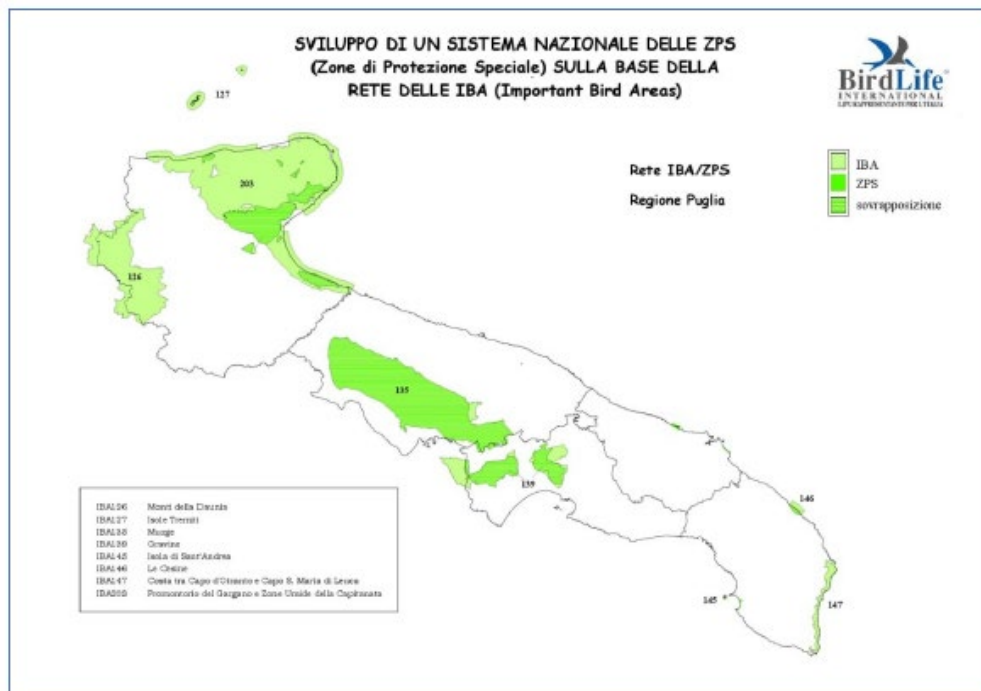


Figura 26 - Aree IBA in Puglia - Fonte Lipu

L'impianto eolico risulta essere esterno alle aree IBA.

Il parco eolico risulta essere esterno alle aree IBA. Le aree IBA più vicine all'impianto risultano l'IBA 135 – Murge a circa 18,8 km e l'IBA 203 – Promontorio del Gargano e Zone Umide della Capitanata a circa 27,16 km, **pertanto l'intervento risulta esser compatibile.**

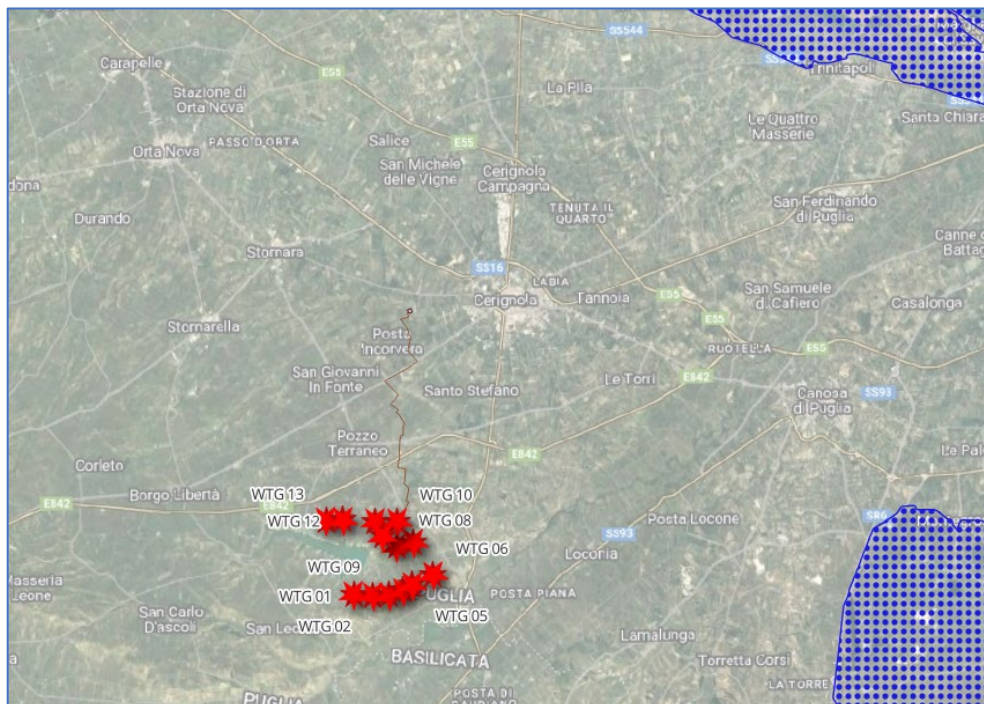


Figura 27 – Zone IBA - Monti della Daunia

5.14.3. Zone umide

Le aree umide svolgono un'importante funzione ecologica per la regolazione del regime delle acque e come habitat per la flora e per la fauna. Oggetto della Convenzione di Ramsar sono la gran varietà di zone umide, fra le quali: aree acquitrinose, paludi, torbiere oppure zone naturali o artificiali d'acqua, permanenti o transitorie, con acqua stagnante o corrente, dolce, salmastra o salata, comprese le zone di acqua marina.

Le zone umide d'importanza internazionale riconosciute ed inserite nell'elenco della Convenzione di Ramsar per l'Italia sono ad oggi 53, distribuite in 15 Regioni, per un totale di 62.016 ettari. In Puglia sono individuate 3 aree:

8	Le Cesine
24	Salina di Margherita di Savoia
27	Torre Guaceto, zona di mare antistante e territori limitrofi

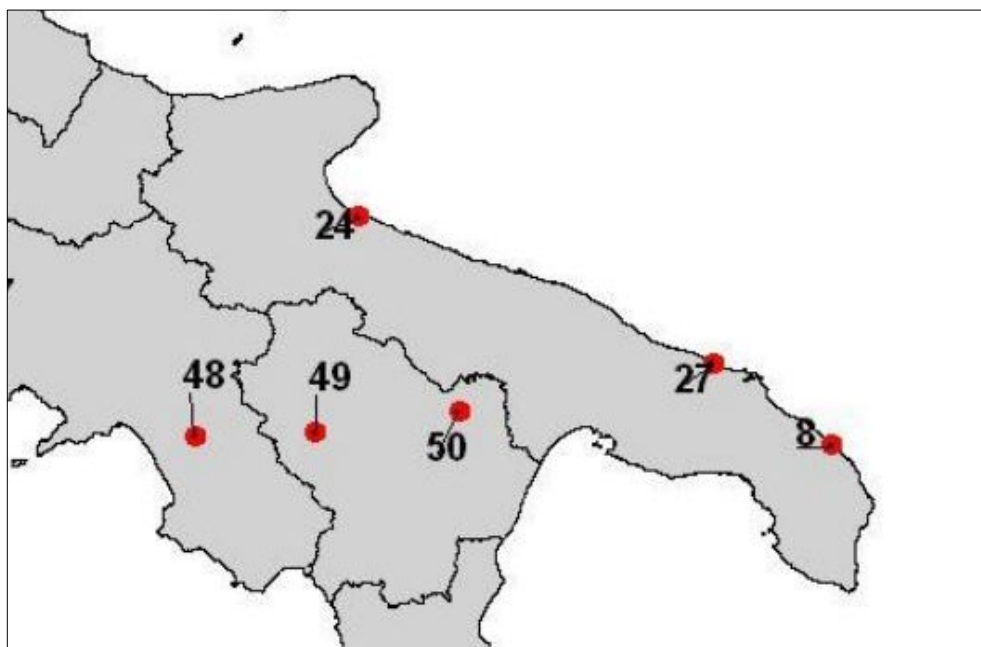


Figura 28 – Zone Ramsar- Zone Umide della Capitanata

L'area di intervento risulta essere esterna alle zone umide Ramsar e dista circa 19,5 km da Salina di Margherita di Savoia.

L'intervento risulta pertanto compatibile.

6. ANALISI DELLE ALTERNATIVE AL PROGETTO

La redazione progettuale di un impianto eolico è costituita dall'identificazione del sito di interesse e da una valutazione tecnica di dettaglio, che comprenda il puntuale monitoraggio della ventosità del sito, la valutazione dei vincoli progettuali, specialmente sotto il profilo ambientale, anche in termini di conformità alle norme, procedure e linee guida regionali applicabili, nonché da valutazioni più propriamente di carattere tecnico-operativo e gestionale conseguenti alle favorevoli condizioni anemologiche ed infrastrutturali del settore di intervento.

Committente: Edison Rinnovabili S.p.a. Via Foro Buonaparte, 31 20121 Milano (MI)	PROGETTO PER LA REALIZZAZIONE DI UN PARCO EOLICO NEL COMUNE DI CERIGNOLA (FG) NELLE LOCALITA' "LA MOSCHELLA" E "BELLAVEDUTA"	Nome del file: CRE-AMB-REL-032_01
--	---	---

Tale processo porta all'individuazione di una serie di opzioni progettuali, che includano alternative per layout e tracciati, dimensioni e taglie degli aerogeneratori da insediare.

Si fa rilevare che la società Edison Rinnovabili SpA, ai fini di una generazione distribuita e bilanciata sul territorio in termini ambientali e socio economici, ritiene che gli impianti eolici debbano essere realizzati con un adeguato numero di aerogeneratori, in relazione alle disponibilità del territorio interessato dall'iniziativa.

Sulla base dell'esperienza maturata nello specifico settore, dell'approfondita conoscenza del territorio e delle sue potenzialità anemologiche, Edison Rinnovabili SpA, ha individuato, nel territorio regionale, alcuni siti idonei per la realizzazione di impianti eolici che intende progettare e realizzare ponendo la dovuta attenzione al paesaggio e all'ambiente.

In particolare, il parco eolico da realizzare nel Comune di Cerignola è stato studiato ed ottimizzato per l'installazione di n. 13 aerogeneratori di 6,6 MW di potenza unitaria, per una potenza complessiva pari di 85,8 MW.

6.2. ALTERNATIVA ZERO

La prima opzione, ovvero l'alternativa zero, è quella della non realizzazione dell'impianto, ovvero quella di non produrre energia elettrica da fonte rinnovabile.

È ragionevolmente ipotizzabile che in assenza dell'intervento proposto, a fronte della conservazione dell'attuale quadro ambientale di sfondo, si rinuncerà all'opportunità di favorire lo sviluppo delle fonti energetiche rinnovabili, con conseguente perdita dei benefici socioeconomici e ambientali sottesi dall'intervento determinando quindi la mancata opportunità di risparmiare un quantitativo considerevole di emissioni di inquinanti (in particolare modo di diossido di carbonio) per la produzione della stessa quantità di energia elettrica, che in modo alternativo e vista la sempre crescente richiesta di energia, sarebbe prodotta da fonti non rinnovabili (combustibili fossili).

Per calcolare il contributo in termini di risparmio di emissioni di CO₂ di un kWh eolico sono stati utilizzati i parametri e le stime della lea: per ogni chilowattora prodotto da eolico il risparmio di CO₂ è pari a circa 531 g.

In modo particolare, poiché la producibilità dell'impianto è pari a 85.800 kW x 2.950 h eq = 253.110.000 kWh, la quantità di emissioni di CO₂ risparmiate è pari a:

$$253.110.000 \text{ kWh} \times 0,531 \times 10^{-3} \text{ T/kWh} = 134.401,41 \text{ TCO}_2$$

La non realizzazione dell'impianto risulta in contrasto con gli obiettivi che il nostro Paese è intenzionato a raggiungere in relazione all'accordo siglato dalla conferenza sul clima di Parigi (COP21) del dicembre 2015, oltre a quelli previsti dal piano sulla Strategia Energetica Nazionale del 2017, che prevede tra l'altro una progressiva decarbonizzazione al 2030, e la relativa dismissione delle centrali termoelettriche alimentate a carbone sul territorio nazionale, e conseguente incremento della produzione da fonte rinnovabile. Tale incremento deve tener conto anche del progressivo incremento della domanda di energia elettrica, come emersa dal report trimestrale dell'Enea "Analisi trimestrale del sistema energetico italiano" relativo al II trimestre 2018, dalla quale si evince che in riferimento ai primi sei mesi dell'anno 2018 la domanda elettrica risulta complessivamente in aumento rispetto allo stesso periodo 2017, di circa 1,2 TWh (+0,8%).

Nel trimestre di analisi, a fronte di una domanda sostanzialmente stabile sui livelli 2017 (-0,2 TWh), il saldo import – export è aumentato di circa 1,2 TWh (+13%) rispetto allo stesso trimestre dell'anno precedente.

PHEEDRA Srl Servizi di Ingegneria Integrata Via Lago di Nemi, 90 74121 – Taranto (Italy) Tel. +39.099.7722302 – Fax: +39.099.9870285 Email: info@pheedra.it – web: www.pheedra.it	STUDIO DI IMPATTO AMBIENTALE QUADRO DI RIFERIMENTO PROGRAMMATICO	Pagina 108 di 113
---	---	-------------------

Committente: Edison Rinnovabili S.p.a. Via Foro Buonaparte, 31 20121 Milano (MI)	PROGETTO PER LA REALIZZAZIONE DI UN PARCO EOLICO NEL COMUNE DI CERIGNOLA (FG) NELLE LOCALITA' "LA MOSCHELLA" E "BELLAVEDUTA"	Nome del file: CRE-AMB-REL-032_01
--	---	---

L'aumento dell'import risulta quindi in contrasto con gli obiettivi di Strategia Energetica Nazionale del 2017, che prevedono invece una sostanziale riduzione della dipendenza energetica dall'estero dal 76% del 2015 al 64% del 2030.

La non realizzazione dell'opera comporta anche effetti in termini di occupazione, necessaria alla costruzione dell'impianto, ma anche legata alla manutenzione e alla sua conduzione in fase di esercizio, oltre che alla fase di dismissione. Dal punto di vista occupazionale si rinunciarebbe tra l'altro alla possibilità di creare nuove figure professionali legate alla gestione tecnica del parco eolico nella fase di esercizio.

Inoltre, gli aerogeneratori di grossa taglia e di ultima generazione, proposti in progetto, permettono di sfruttare al meglio la risorsa vento presente nell'area, così da rendere produttivo l'investimento.

In definitiva, la non realizzazione dell'opera e quindi il mantenimento dello stato attuale significherebbe rinunciare a tutti i vantaggi e le opportunità esposti in precedenza e che hanno risvolti sia livello locale ma anche nazionale e sovra-nazionale. In particolare si rinunciarebbe a evidenti vantaggi dal punto di vista occupazionale, energetico e ambientale (in termini di riduzione delle emissioni di gas serra) a fronte di impatti accettabili e completamente reversibili.

6.3. ALTERNATIVE TECNOLOGICHE

Di seguito vengono analizzate le alternative legate all'utilizzo di tecnologie diverse da quella scelta per la realizzazione dell'impianto in progetto, ma che garantiscono la produzione da fonte rinnovabile, ovvero basate sull'utilizzo di aerogeneratori di media taglia o l'utilizzo di altri sistemi di produzione da fonte rinnovabile quale ovvero quella fonte solare.

6.3.1. Alternativa tramite l'utilizzo di aerogeneratori di media taglia

L'alternativa presa in esame si basa sull'utilizzo di aerogeneratori di taglia media rispetto a quelle in progetto a parità di potenza installata che si ricorda essere di 85,8 MW.

Dal punto di vista dimensionale gli aerogeneratori si possono suddividere in

- Aerogeneratori di media-grande taglia, con potenza compresa tra 1 e 6 MW, diametro del rotore superiore a 80 m, altezza del mozzo variabile tra 80 e 155 m;
- Aerogeneratori media taglia, con potenza compresa nell'intervallo 200 kW - 1 MW, diametro del rotore da 25 a 60 m, altezza del mozzo variabile tra 35 e 60 m;
- Aerogeneratori piccola taglia, con potenza compresa nel' intervallo 5-200 kW, diametro del rotore da 3 a 25 m, altezza del mozzo variabile tra 10 e 35 m.

Escludendo le macchine di piccola taglia, le cui caratteristiche e peculiarità fanno sì che esse vengano usate per utenze piccole e isolate, di scarsa efficienza e determinano una significativa occupazione di suolo rispetto a Watt prodotto, tenendo conto che sarebbero necessari circa 429 macchine per ottenere la stessa potenza installata con un elevatissimo consumo di suolo, si preferisce analizzare l'alternativa caratterizzata dall'utilizzo di macchine di media taglia.

Considerando invece aerogeneratori di media taglia, la cui dimensione commerciale più frequentemente utilizzata è pari a 800 kW, si verifica facilmente che sarebbero necessari almeno 107 macchine per ottenere la stessa

PHEEDRA Srl Servizi di Ingegneria Integrata Via Lago di Nemi, 90 74121 - Taranto (Italy) Tel. +39.099.7722302 - Fax: +39.099.9870285 Email: info@pheedra.it - web: www.pheedra.it	STUDIO DI IMPATTO AMBIENTALE QUADRO DI RIFERIMENTO PROGRAMMATICO	Pagina 109 di 113
---	---	-------------------

Committente: Edison Rinnovabili S.p.a. Via Foro Buonaparte, 31 20121 Milano (MI)	PROGETTO PER LA REALIZZAZIONE DI UN PARCO EOLICO NEL COMUNE DI CERIGNOLA (FG) NELLE LOCALITA' "LA MOSCHELLA" E "BELLAVEDUTA"	Nome del file: CRE-AMB-REL-032_01
--	---	---

potenza installata, rispetto ai 13 aerogeneratori in progetto, con notevole consumo di suolo e alterazione del paesaggio.

L'utilizzo di questa tecnologia comporterebbe.

1) A parità di potenza installata, la producibilità sarebbe ugualmente inferiore, poiché l'energia prodotta sarebbe comunque minore, poiché queste macchine hanno una efficienza sicuramente inferiore alle macchine di grande taglia;

2) Un numero maggiore di aerogeneratori comporta un maggiore consumo di suolo, legato alla realizzazione della maggiore viabilità di accesso, del numero di piazzole e conseguente maggior disturbo della flora e della fauna, del consumo di suolo agricolo;

3) un maggiore possibilità di coinvolgimento di recettori sensibili legati al rumore prodotto dovuto ad un più elevato utilizzo di numero di macchine;

4) un maggior impatto visivo dovuto al così detto effetto selva;

5) maggiori impatti in fase di costruzione e dismissione dell'impianto.

Pertanto alla luce di quanto esposto l'utilizzo di aerogeneratori di media taglia comporterebbe una producibilità minore ma con impatti maggiori sia dal punto di vista paesaggistico che ambientale.

6.3.2. Alternativa tramite l'utilizzo un impianto fotovoltaico

I vantaggi ottenibili tramite l'utilizzo di fonti energetiche rinnovabili, in merito alla riduzione delle emissioni inquinanti di gas serra, possono essere ottenuti tramite l'utilizzo di un impianto fotovoltaico.

A parità di potenza installata (85,8 MW), l'impianto eolico ha una produzione di almeno 253.110 MWh/anno, l'impianto fotovoltaico non supera i 100 GWh/anno, mentre i costi dei due impianti sostanzialmente si equivalgono.

Considerando inoltre che per l'installazione di un MW di fotovoltaico si rendono necessari circa 2,5 ettari di terreno, per installare un impianto fotovoltaico della stessa potenza dell'impianto eolico in progetto sarebbe necessario occupare circa 214,5 ettari, con un elevatissimo consumo di suolo.

In conclusione la realizzazione di un impianto fotovoltaico equivalente in termini di potenza installata comporterebbe:

- un elevato consumo di suolo, considerando che sarebbero necessari circa 214,5 ettari per un impianto fotovoltaico a fronte di circa 2,5 ettari per l'impianto eolico in progetto;
- un elevato impatto visivo, almeno nelle aree limitrofe all'impianto;
- Un impatto sulla flora e fauna dovuto ad un impianto fotovoltaico di estensione così rilevante, sicuramente impatto inferiore rispetto a un impianto fotovoltaico.

Alla luce di quanto fin ora esposto si rileva come la realizzazione di un parco eolico comporti meno impatti negativi rispetto ad un equivalente impianto fotovoltaico, sia dal punto di vista ambientale che rispetto ai vantaggi economici che esso può fornire.

6.4. ALTERNATIVA LOCALIZZATIVA

Dal punto di vista localizzativo, l'area interessata dall'intervento presenta alcune peculiarità di cui si è tenuto conto nella scelta dell'assetto dell'area di intervento:

1) Gli aerogeneratori distano almeno 400 m da edifici

PHEEDRA Srl Servizi di Ingegneria Integrata Via Lago di Nemi, 90 74121 - Taranto (Italy) Tel. +39.099.7722302 - Fax: +39.099.9870285 Email: info@pheedra.it - web: www.pheedra.it	STUDIO DI IMPATTO AMBIENTALE QUADRO DI RIFERIMENTO PROGRAMMATICO	Pagina 110 di 113
---	---	-------------------

Committente: Edison Rinnovabili S.p.a. Via Foro Buonaparte, 31 20121 Milano (MI)	PROGETTO PER LA REALIZZAZIONE DI UN PARCO EOLICO NEL COMUNE DI CERIGNOLA (FG) NELLE LOCALITA' "LA MOSCHELLA" E "BELLAVEDUTA"	Nome del file: CRE-AMB-REL-032_01
--	---	---

- 2) L'area è completamente sub pianeggiante e lontana da rilievi, essendo questa una condizione ideale per attenuare l'impatto paesaggistico
- 3) Non ha interazioni dirette con le componenti tutelate dal PPTR
- 4) L'area presenta caratteristiche anemologiche idonee alla realizzazione dell'impianto
- 5) Gli aerogeneratori sono sufficientemente lontani (almeno 300 m) da strade statali e provinciali

Riteniamo evidente che difficilmente possono essere trovate aree con caratteristiche di idoneità tali e pertanto risulta molto difficile proporre una alternativa localizzativa.

6.5. STUDIO DEL LAYOUT DI IMPIANTO

La definizione del layout di impianto si è basato sul rispetto di criteri che hanno guidato l'analisi progettuale sono orientati al fine di minimizzare il disturbo ambientale dell'opera e si distinguono in:

- Criteri di localizzazione;
- Criteri strutturali.

I **criteri di localizzazione** del sito hanno guidato la scelta tra varie aree disponibili in località diverse del comune. Le componenti che hanno influito maggiormente sulla scelta effettuata sono state:

- verifica della presenza di risorsa eolica economicamente sfruttabile;
- disponibilità di territorio a basso valore relativo alla destinazione d'uso rispetto agli strumenti pianificatori vigenti;
- basso impatto visivo;
- esclusione di aree di elevato pregio naturalistico;
- viabilità opportunamente sviluppata in modo da ridurre al minimo gli interventi su di essa;
- vicinanza di linee elettriche per ridurre al minimo le esigenze di realizzazione di elettrodotti;
- esclusione di aree vincolate da strumenti pianificatori territoriali o di settore.

I **Criteri strutturali** che hanno condotto all'ottimizzazione della disposizione delle macchine, delle opere e degli impianti al fine di ottenere la migliore resa energetica compatibilmente con il minimo disturbo ambientale sono stati:

- Disposizione degli aerogeneratori in prossimità di tracciati stradali già esistenti che richiedono interventi minimi o nulli, al fine di evitare in parte o del tutto l'apertura di nuove strade;
- Scelta dei punti di collocazione per le macchine, gli impianti e le opere civili in aree non coperte da vegetazione o dove essa è più rada o meno pregiata;
- Distanza da fabbricati e abitazioni maggiore di 400 m;

PHEEDRA Srl Servizi di Ingegneria Integrata Via Lago di Nemi, 90 74121 - Taranto (Italy) Tel. +39.099.7722302 - Fax: +39.099.9870285 Email: info@pheedra.it - web: www.pheedra.it	STUDIO DI IMPATTO AMBIENTALE QUADRO DI RIFERIMENTO PROGRAMMATICO	Pagina 111 di 113
---	---	-------------------

Committente: Edison Rinnovabili S.p.a. Via Foro Buonaparte, 31 20121 Milano (MI)	PROGETTO PER LA REALIZZAZIONE DI UN PARCO EOLICO NEL COMUNE DI CERIGNOLA (FG) NELLE LOCALITA' "LA MOSCHELLA" E "BELLAVEDUTA"	Nome del file: CRE-AMB-REL-032_01
--	---	---

- Condizioni morfologiche favorevoli per minimizzare gli interventi sul suolo, escludendo le pendenze elevate (max 5-10%); sarà mantenuta una adeguata distanza tra le macchine e scarpate ed effluvi;
- Soluzioni progettuali a basso impatto quali sezioni stradali realizzate in massicciata tipo con finitura in ghiaietto stabilizzato o similare;
- Percorso per le vie cavo interrato adiacente al tracciato della viabilità interna per esigenze di minor disturbo ambientale, ad una profondità minima di 1,0 m.

La definizione del layout ha tenuto conto della pianificazione urbanistica e territoriale dell'area in relazione agli strumenti in vigore, oltre che alla normativa in materia di impianti da fonti energetiche rinnovabili. In particolare la definizione del posizionamento delle torri ha tenuto conto del Regolamento Regionale n. 24/2010 della Regione Puglia (Regolamento attuativo del Decreto del Ministero per lo Sviluppo Economico del 10 settembre 2010, "Linee Guida per l'autorizzazione degli impianti alimentati da fonti rinnovabili") nel quale sono individuate le aree e i siti non idonei alla installazione di specifiche tipologie di impianti alimentati da fonti rinnovabili nel territorio della Regione Puglia", oltre che alla pianificazione ambientale preesistente (Aree Naturali Protette, Rete Natura 2000, aree IBA).

In merito al posizionamento delle torri, al fine di evitare il cosiddetto effetto selva, è stata rispettata la distanza minima tra gli aerogeneratori di 3-5 diametri sulla stessa fila e 5-7 diametri su file parallele.

Dallo studio è scaturito una prima ipotesi di impianto, composta da 16 aerogeneratori.

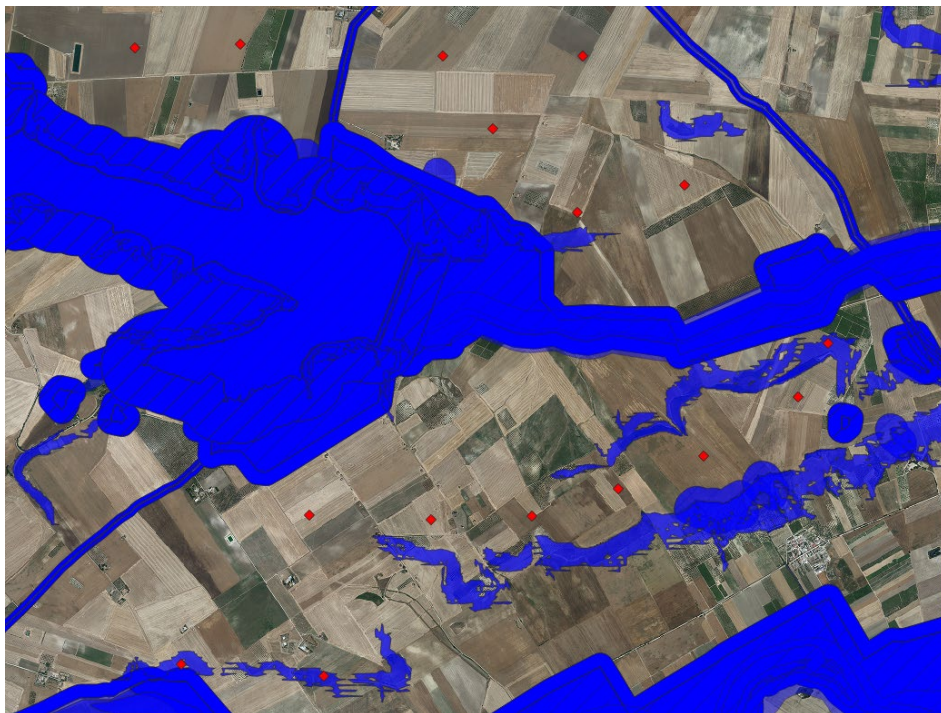


Figura 29 - Ipotesi Layout a 16 aerogeneratori

PHEEDRA Srl Servizi di Ingegneria Integrata Via Lago di Nemi, 90 74121 - Taranto (Italy) Tel. +39.099.7722302 - Fax: +39.099.9870285 Email: info@pheedra.it - web: www.pheedra.it	STUDIO DI IMPATTO AMBIENTALE QUADRO DI RIFERIMENTO PROGRAMMATICO	Pagina 112 di 113
---	---	-------------------

Da una più approfondita analisi, che ha tenuto conto delle aree non idonee, in relazione alla definizione del tracciato dei cavidotti di connessione e della viabilità di servizio, si è preferito effettuare micro-spostamenti delle torri e la soppressione di tre torri riducendo così il parco a n.13 torri al fine di ridurre ogni possibile impatto e soprattutto al fine di evitare le interferenze con le aree a pericolosità idraulica presente nell'area di intervento, e per ridurre l'impatto visivo dal centro abitato, rimanendo esternamente ai coni visuali.

Il layout così definito risulta coerente rispetto alla normativa, rimanendo al di fuori dalle aree non idonee come definite dalla DGR n.187/2022 "Individuazione delle aree e dei siti non idonei all'installazione e all'esercizio di impianti per la produzione di energia elettrica alimentati da fonti rinnovabili", ai sensi del paragrafo 17.3 delle "Linee guida per l'autorizzazione degli impianti alimentati da fonti rinnovabili emanate con il decreto ministeriale del 10 settembre 2010", inoltre il nuovo layout tiene conto delle caratteristiche orografiche del terreno e risulta appropriato sotto l'aspetto percettivo, vincolistico, ambientale e produttivo, riducendo le intersezioni con il reticolo idrografico dei cavidotti e della viabilità di servizio.

Il layout garantisce una distanza minima tra aerogeneratori, superiore alla distanza pari a 3 volte il diametro del rotore rispetto ad una linea perpendicolare alla direzione principale del vento e superiore alla distanza di 5 volte il diametro del rotore rispetto ad una linea parallela alla direzione principale del vento, riducendo non solo l'effetto selva ma anche possibili disturbi dovuti a distacchi di vortici, turbolenze, ecc.

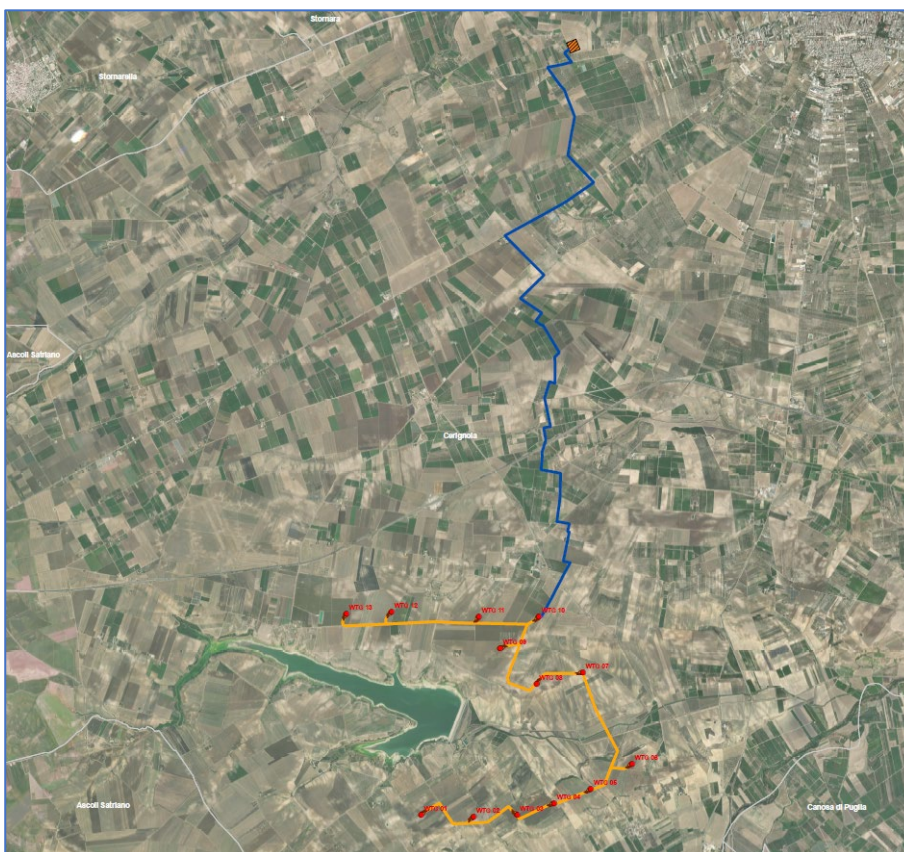


Figura 30 - Layout definitivo a 13 aerogeneratori