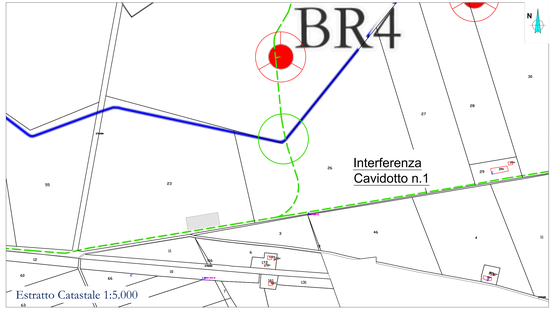

Estratto Catastale 1:5.000

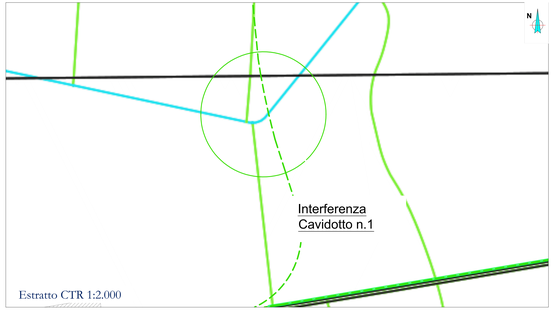

Estratto CTR 1:2.000

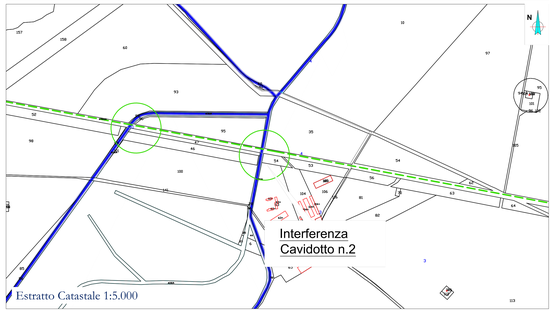

Estratto Catastale 1:5.000

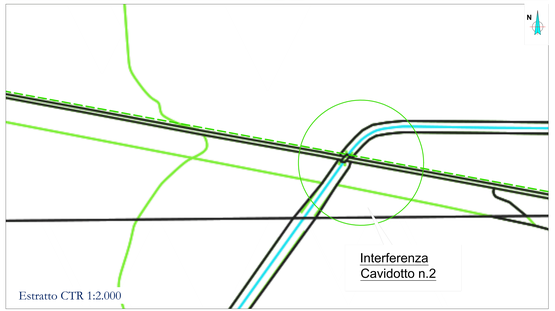

Estratto CTR 1:2.000

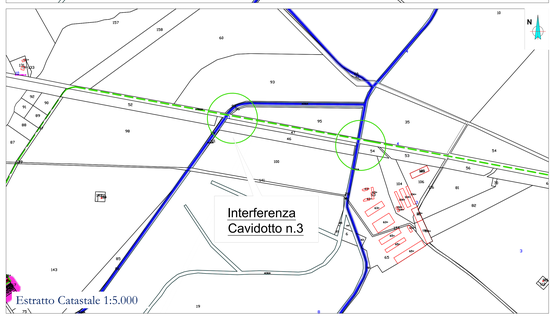

Estratto Catastale 1:5.000

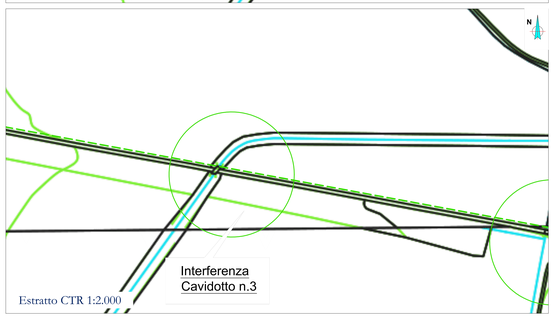

Estratto CTR 1:2.000

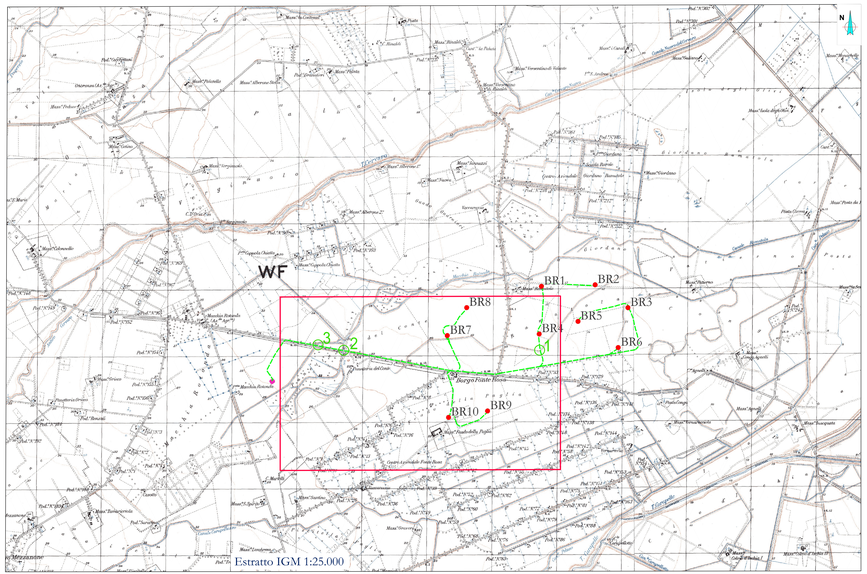

Estratto IGM 1:25.000

LEGENDA

- Aerogeneratore
- Tracciato cavidotto
- Localizzazione interferenza

- L'attraversamento del corso d'acqua sarà da effettuarsi in modalità tale da mantenere inalterata la sezione idraulica, come verrà dettagliato nel Progetto Esecutivo in base alle indicazioni degli enti interessati;
- Quota attraversamento: almeno 2,0 m al di sotto del thalweg;
- Tracciato planoaltometrico di dettaglio da determinarsi in fase di Progettazione Esecutiva in relazione alle caratteristiche geotecniche locali
- L'attraversamento del corso d'acqua in TOC può essere omesso in sede di Progettazione Esecutiva e d'intesa con gli Enti competenti. La TOC è comunque prevista nei tratti in cui il cavidotto interseca manufatti, quali ponti o tombini.

AREN Green S.r.l.

Sede legale e operativa: Via dell'Artigiani, 308 - 47522 Cesena (FC), Italia
Codice Fiscale, P. IVA: 04152270401

COMUNE DI MANFREDONIA (FG)
LOCALITÀ "BORGO FONTE ROSA"

PROGETTO PER LA REALIZZAZIONE DI

IMPIANTO EOLICO "BORGO FONTE ROSA 2"

REDIGENTE PROGETTISTA

Aren Electric Power Spa
Società Unipersonale a Socio Socio
Via dell'Artigiani 308 - 47522 Cesena (FC)
Ph. +39 0547 413245 - Fax +39 0547 413274
P.Iva 03653080464
Registro delle Imprese di Forlì Cesena R.E.A. N 317948

TIMBRO E FIRMA PROGETTISTA

Ing. Samuele Ubri
Ordine degli Ingegneri di Forlì-Cesena
Mat. 2866

TITOLO ELABORATO

Interferenza cavidotto con reticolo idrografico

CODICE ELABORATO	FORMATO	SCALA	FASE
BFR DC C AV T0 1 6 0 0 0 0	A1*	Varie	PROGETTO DEFINITIVO

REV.	DESCRIZIONE	DATA	REDATTO	VERIFICATO	APPROVATO
00	Prima emissione	11/12/2023	A.Lanzi	G. Bondanari	S. Ubri
01					
02					
03					
04					

FILE: BFRDC_CAVT01XX_00_Interferenza cavidotto con reticolo idrografico.dwg

LA DIFFUSIONE E RIPRODUZIONE, ANCHE PARZIALE, DI QUESTA TAVOLA E' VIETATA A TERMINI DI LEGGE