


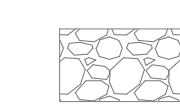



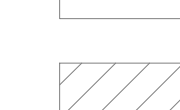
TRACCIATO BR8
Sezione 37
Progressiva: 0+720,00
Scala: 1:100
Quota di Riferimento: 10,00

| | | | | | | | | | | | | |
|----------------------------|-------|-------|-------|-------|-------|-------|-------|-------|-------|-------|-------|-------|
| PROGRESSIVE TERRENO | 16,28 | 16,29 | 16,31 | 16,32 | 16,42 | 16,45 | 16,44 | 16,42 | 16,42 | 16,37 | 16,32 | 16,32 |
| QUOTE TERRENO | 16,28 | 16,29 | 16,31 | 16,32 | 16,42 | 16,45 | 16,44 | 16,42 | 16,42 | 16,37 | 16,32 | 16,32 |
| DISTANZE PARZIALI TERRENO | 1,56 | 1,01 | 1,02 | 1,02 | 1,02 | 1,02 | 1,02 | 1,02 | 1,02 | 1,02 | 1,02 | 1,02 |
| QUOTE PIANO POSA INERTE | | | | | | | | | | | | |
| PROGRESSIVE PROGETTO | | | | | | | | | | | | |
| QUOTE PROGETTO | | | | | | | | | | | | |
| DISTANZE PARZIALI PROGETTO | | | | | | | | | | | | |

TRACCIATO BR8
Sezione 38
Progressiva: 0+740,00
Scala: 1:100
Quota di Riferimento: 10,00

| | | | | | | | | | | | | |
|----------------------------|-------|-------|-------|-------|-------|-------|-------|-------|-------|-------|-------|-------|
| PROGRESSIVE TERRENO | 16,38 | 16,37 | 16,37 | 16,35 | 16,37 | 16,39 | 16,32 | 16,30 | 16,30 | 16,29 | 16,29 | 16,29 |
| QUOTE TERRENO | 16,38 | 16,37 | 16,37 | 16,35 | 16,37 | 16,39 | 16,32 | 16,30 | 16,30 | 16,29 | 16,29 | 16,29 |
| DISTANZE PARZIALI TERRENO | 2,01 | 2,01 | 2,01 | 2,01 | 2,01 | 2,01 | 2,01 | 2,01 | 2,01 | 2,01 | 2,01 | 2,01 |
| QUOTE PIANO POSA INERTE | | | | | | | | | | | | |
| PROGRESSIVE PROGETTO | | | | | | | | | | | | |
| QUOTE PROGETTO | | | | | | | | | | | | |
| DISTANZE PARZIALI PROGETTO | | | | | | | | | | | | |

LEGENDA

-  Misto stabilizzato
-  Inerte
-  Sterro
-  Ripetto
-  Terreno esistente
-  Sezione Caviodotto

TRACCIATO BR8
Sezione 39
Progressiva: 0+760,00
Scala: 1:100
Quota di Riferimento: 10,00

| | | | | | | | | | | | | | | |
|----------------------------|-------|-------|-------|-------|-------|-------|-------|-------|-------|-------|-------|-------|-------|-------|
| PROGRESSIVE TERRENO | 16,24 | 16,27 | 16,27 | 16,25 | 16,26 | 16,27 | 16,28 | 16,27 | 16,28 | 16,27 | 16,28 | 16,27 | 16,27 | 16,27 |
| QUOTE TERRENO | 16,24 | 16,27 | 16,27 | 16,25 | 16,26 | 16,27 | 16,28 | 16,27 | 16,28 | 16,27 | 16,28 | 16,27 | 16,27 | 16,27 |
| DISTANZE PARZIALI TERRENO | 5,85 | 1,02 | 1,02 | 1,02 | 1,02 | 1,02 | 1,02 | 1,02 | 1,02 | 1,02 | 1,02 | 1,02 | 1,02 | 1,02 |
| QUOTE PIANO POSA INERTE | | | | | | | | | | | | | | |
| PROGRESSIVE PROGETTO | | | | | | | | | | | | | | |
| QUOTE PROGETTO | | | | | | | | | | | | | | |
| DISTANZE PARZIALI PROGETTO | | | | | | | | | | | | | | |

AREN Green S.r.l.
Società soggetta alla direzione e coordinamento di AREN Electric Power S.p.A.
Sede legale e amministrativa: Via dell'Argento n. 306 | 47822 Cesena (FC) | P.I. +39 0547 415245
Iscritta nel Registro delle Imprese della Romagna - Forlì-Cesena e Rimini | REA 520166 | C.F./P.Iva 0403270461

COMUNE DI MANFREDONIA (FG)
LOCALITA' "BORGO FONTE ROSA"

PROGETTO PER LA REALIZZAZIONE DI
IMPIANTO EOLICO
"BORGO FONTE ROSA 2"

REDAZIONE / PROGETTISTA:
Aren Electric Power Spa
Società per Azioni con Unico Socio
Via dell'Argento 306 - 47822 Cesena (FC)
P.I. +39 0547 415245 - Fax +39 0547 415274
P.Iva 0403270461
Registro delle Imprese di Forlì-Cesena R.E.A. 520166

TERMINI PER IL PROGETTISTA:
Ing. Samuele Ucci
Codice degli Appalti di Forlì-Cesena
Mar. 2004

STIPULAZIONE:
Sezioni trasversali - BR8 (7/8)

FOEDERAZIONE:
BFRDC S 0 8 T 0 1 2 | 1 | 1 | 0 0

DETERMINAZIONE:
AD+1

SCALA:
1:100

TITOLO:
PROGETTO DEFINITIVO

| REV. | DESCRIZIONE | DATA | REDATTO | VERIFICATO | APPROVATO |
|------|-----------------|------------|------------|-------------|-----------|
| 00 | Piano esecutivo | 01/12/2023 | E. Trovati | D. Zampieri | S. Ucci |
| 01 | | | | | |
| 02 | | | | | |
| 03 | | | | | |
| 04 | | | | | |

FILE: BR8_2x1_Profile_01.dwg
LA DIFFUSIONE E RIPRODUZIONE, ANCHE PARZIALE, DI QUESTA TAVOLA E' VIETATA TERMINI DI LEGGE