LEGENDA

- Misto stabilizzato
- Inerte
- Sterro
- Riporto
- Terreno esistente
- Sezione Cavidotto

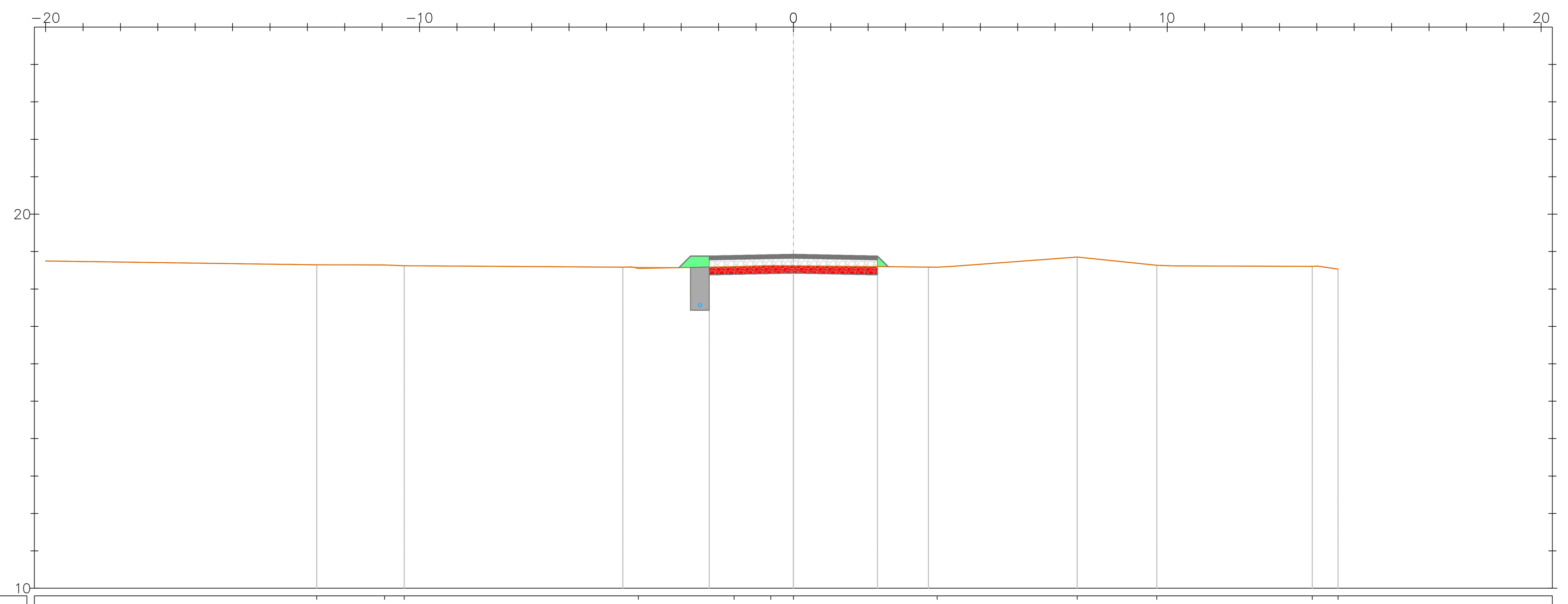

TRACCIATO BR9
Sezione 9
Progressiva: 0+180.00
Scala: 1:100
Quota di Riferimento: 10.00

PROGRESSIVE TERRENO	-12.75 -10.93 -10.41 -4.15 -1.58 -0.61 0.00 3.84 7.59 9.72 13.88 14.57
QUOTE TERRENO	18.65 18.64 18.62 18.55 18.60 18.63 18.62 18.58 18.85 18.63 18.61 18.53
DISTANZE PARZIALI TERRENO	9.24 1.82 0.52 5.85 2.56 0.98 0.61 3.84 3.41 2.13 3.69 0.53
QUOTE PIANO POSA INERTE	18.57 18.88 18.38 18.42 18.38 18.59
PROGRESSIVE PROGETTO	-3.06 -2.75 -2.25 0.00 2.25 2.53
QUOTE PROGETTO	18.57 18.88 18.88 18.92 18.88 18.59
DISTANZE PARZIALI PROGETTO	0.31 0.50 2.25 2.25 0.28

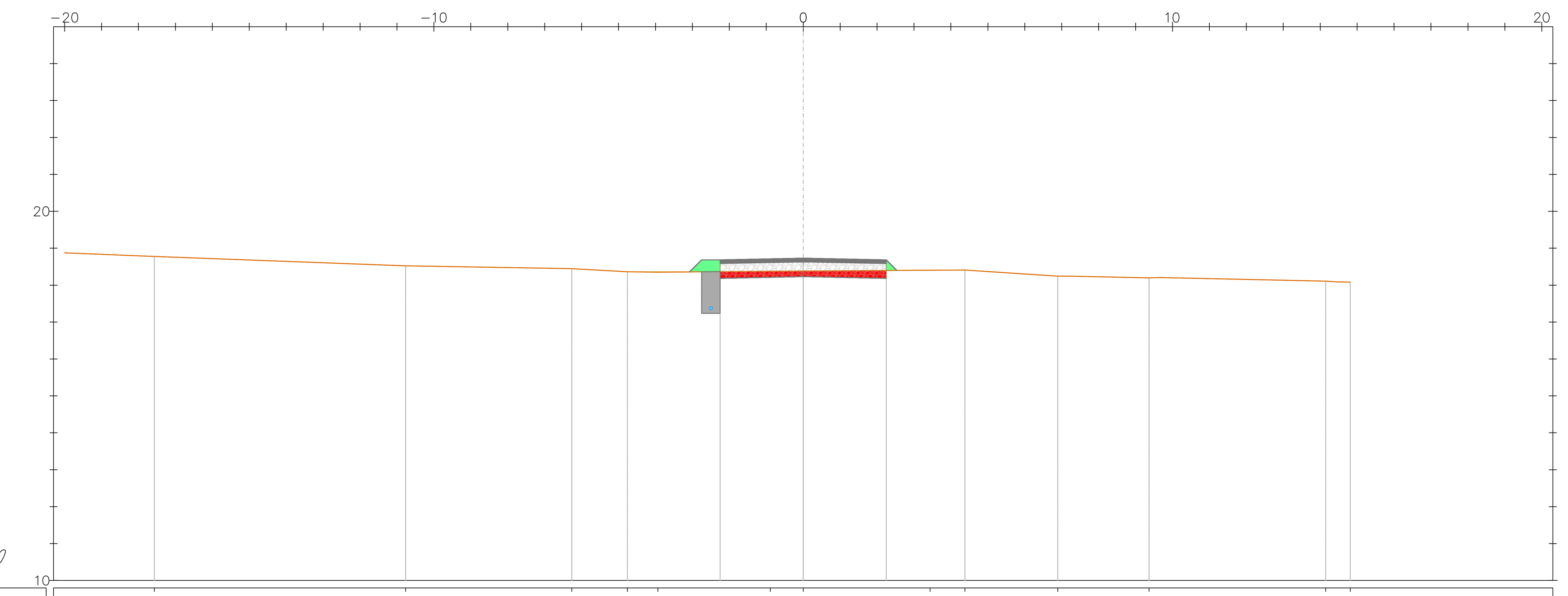

TRACCIATO BR9
Sezione 10
Progressiva: 0+200.00
Scala: 1:100
Quota di Riferimento: 10.00

PROGRESSIVE TERRENO	-17.57 -10.77 -6.27 -4.76 -3.94 -0.89 0.00 3.44 4.38 6.89 9.36 14.15 14.81
QUOTE TERRENO	18.78 18.52 18.45 18.36 18.35 18.38 18.39 18.41 18.41 18.24 18.20 18.11 18.08
DISTANZE PARZIALI TERRENO	5.29 6.80 4.50 1.51 0.82 3.04 0.89 3.44 0.94 2.51 2.13 4.48
QUOTE PIANO POSA INERTE	18.36 18.69 18.19 18.23 18.19 18.40
PROGRESSIVE PROGETTO	-3.08 -2.75 -2.25 0.00 2.25 2.53
QUOTE PROGETTO	18.36 18.69 18.69 18.73 18.69 18.40
DISTANZE PARZIALI PROGETTO	0.33 0.50 2.25 2.25 0.28

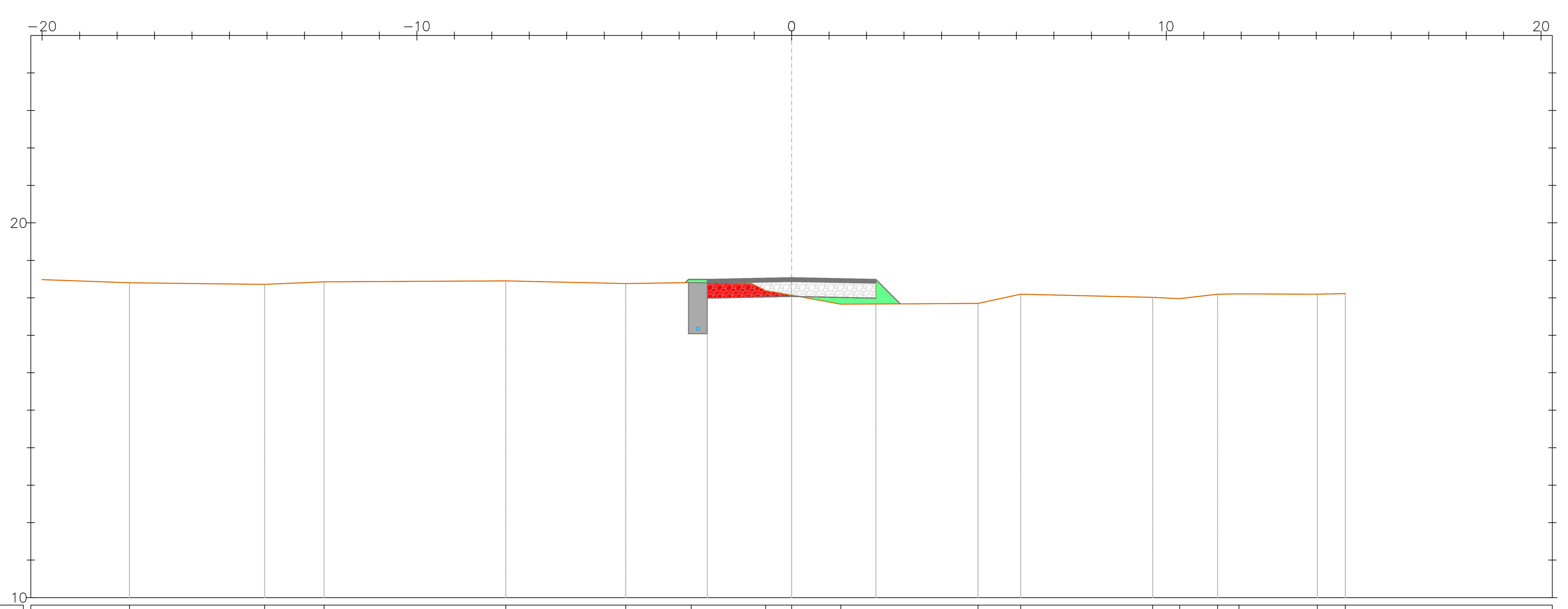

TRACCIATO BR9
Sezione 11
Progressiva: 0+220.00
Scala: 1:100
Quota di Riferimento: 10.00

PROGRESSIVE TERRENO	-17.67 -14.06 -12.48 -7.63 -4.43 -2.68 -0.69 0.00 1.31 4.98 6.11 9.64 10.36 11.37 11.94 14.03 14.77
QUOTE TERRENO	18.40 18.36 18.42 18.45 18.38 18.41 18.20 18.07 17.83 17.85 18.10 18.01 17.98 18.09 18.11 18.10 18.11
DISTANZE PARZIALI TERRENO	3.62 3.61 1.58 4.85 3.20 1.75 1.61 0.69 1.31 3.66 1.14 3.52 0.72 1.01 0.57 2.09 0.74
QUOTE PIANO POSA INERTE	18.40 18.49 17.99 18.04 17.99 17.84
PROGRESSIVE PROGETTO	-2.84 -2.75 -2.25 0.00 2.25 2.90
QUOTE PROGETTO	18.40 18.49 18.49 18.54 18.49 17.84
DISTANZE PARZIALI PROGETTO	0.50 2.25 2.25 0.65

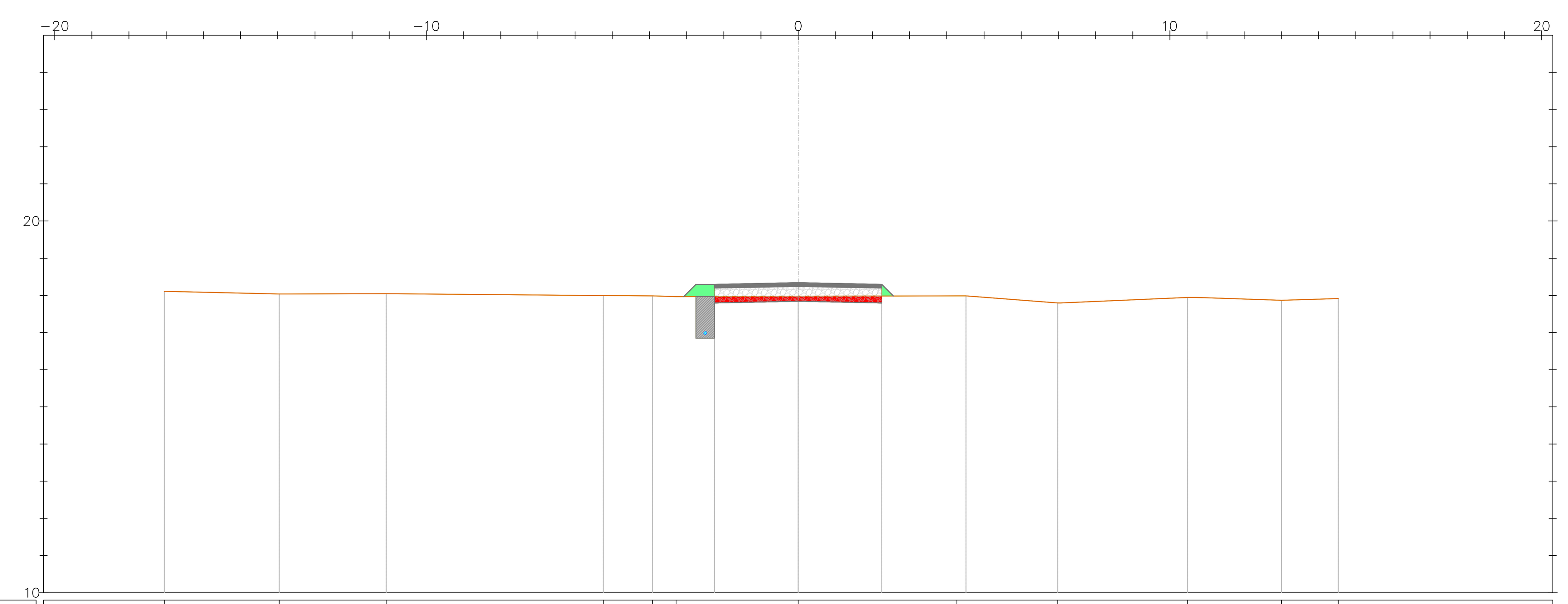

TRACCIATO BR9
Sezione 12
Progressiva: 0+240.00
Scala: 1:100
Quota di Riferimento: 10.00

PROGRESSIVE TERRENO	-17.05 -13.96 -11.08 -5.24 -3.91 -3.28 0.00 4.27 6.98 10.48 13.00 14.53
QUOTE TERRENO	18.11 18.04 18.05 17.99 17.99 17.97 17.98 17.99 17.80 17.94 17.87 17.91
DISTANZE PARZIALI TERRENO	3.09 2.88 5.84 1.33 0.63 3.28 4.27 2.47 3.41 2.13 1.53
QUOTE PIANO POSA INERTE	17.97 18.30 17.80 17.84 17.80 17.98
PROGRESSIVE PROGETTO	-3.08 -2.75 -2.25 0.00 2.25 2.56
QUOTE PROGETTO	17.97 18.30 18.30 18.34 18.30 17.98
DISTANZE PARZIALI PROGETTO	0.33 0.50 2.25 2.25 0.31

AREN Green S.r.l.
Società soggetta alla direzione e coordinamento di AREN Electric Power S.p.A.
Sede legale e amministrativa: Via dell'Arrigoni n. 308 | 47522 Cesena (FC) | Ph. +39 0547 415245
Iscritta nel Registro delle Imprese della Romagna - Forlì-Cesena e Rimini | REA 326908 | C.F./P.Iva 04032170401

COMUNE DI MANFREDONIA (FG)
LOCALITA' "BORGO FONTE ROSA"

PROGETTO PER LA REALIZZAZIONE DI
IMPIANTO EOLICO "BORGO FONTE ROSA 2"

REDAZIONE /PROGETTISTA:
Aren Electric Power Spa
Società per Azioni con Unico Socio
Via dell'Arrigoni 308 - 47522 Cesena (FC)
Ph. +39 0547 415245 - Fax +39 0547 415274
P.Iva 03803880404
Registro delle Imprese di Forlì Cesena R.E.A. 317048

TIMBRO E FIRMA PROGETTISTA:
Ing. Samuele Ulivi
Ordine degli Ingegneri di Forlì-Cesena
Matr. 2866

TITOLO ELABORATO: Sezioni trasversali - BR9 (3/8)

CODICE ELABORATO	FORMATO	SCALA	FASE
BFRDC S09T012 07 00	A0+1	1:100	PROGETTO DEFINITIVO

REV.	DESCRIZIONE	DATA	REDATTO	VERIFICATO	APPROVATO
00	Prima emissione	11/12/2023	E. Teodorani	D. Zampa	S.Ulivi
01					
02					
03					
04					

FILE BR9_Definitivo_Profili e sezioni.dwg

LA DIFFUSIONE E RIPRODUZIONE, ANCHE PARZIALE, DI QUESTA TAVOLA E' VIETATA A TERMINI DI LEGGE