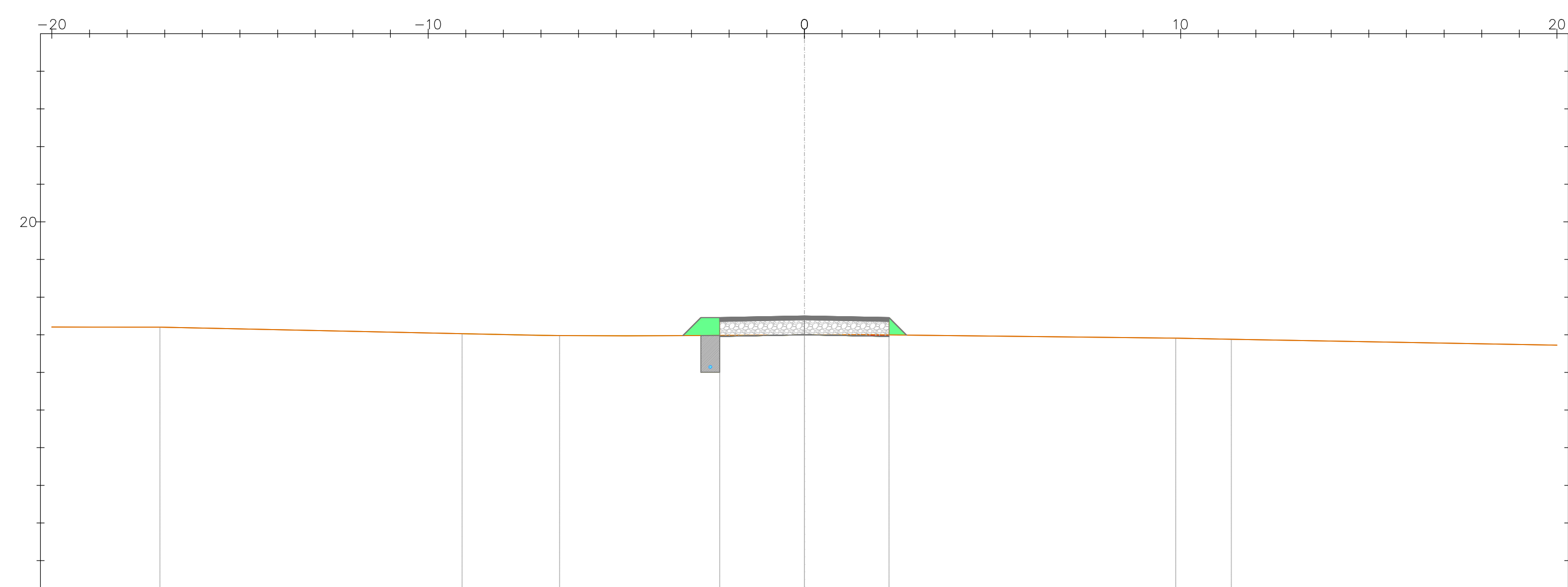


LEGENDA

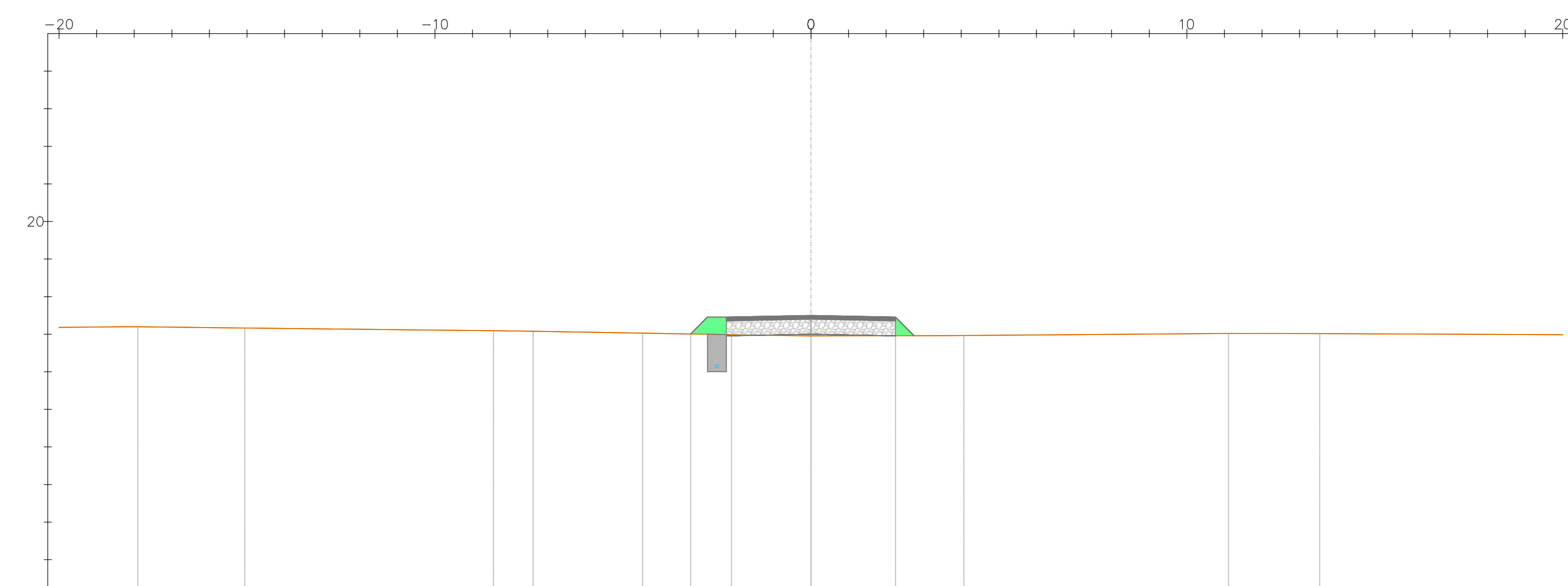
-  Misto stabilizzato
-  Inerte
-  Sterro
-  Riparto
-  Terreno esistente
-  Sezione Cavidotto

TRACCIATO BR9
Sezione 25
Progressiva: 0+500.00
Scala: 1:100
Quota di riferimento: 10.00



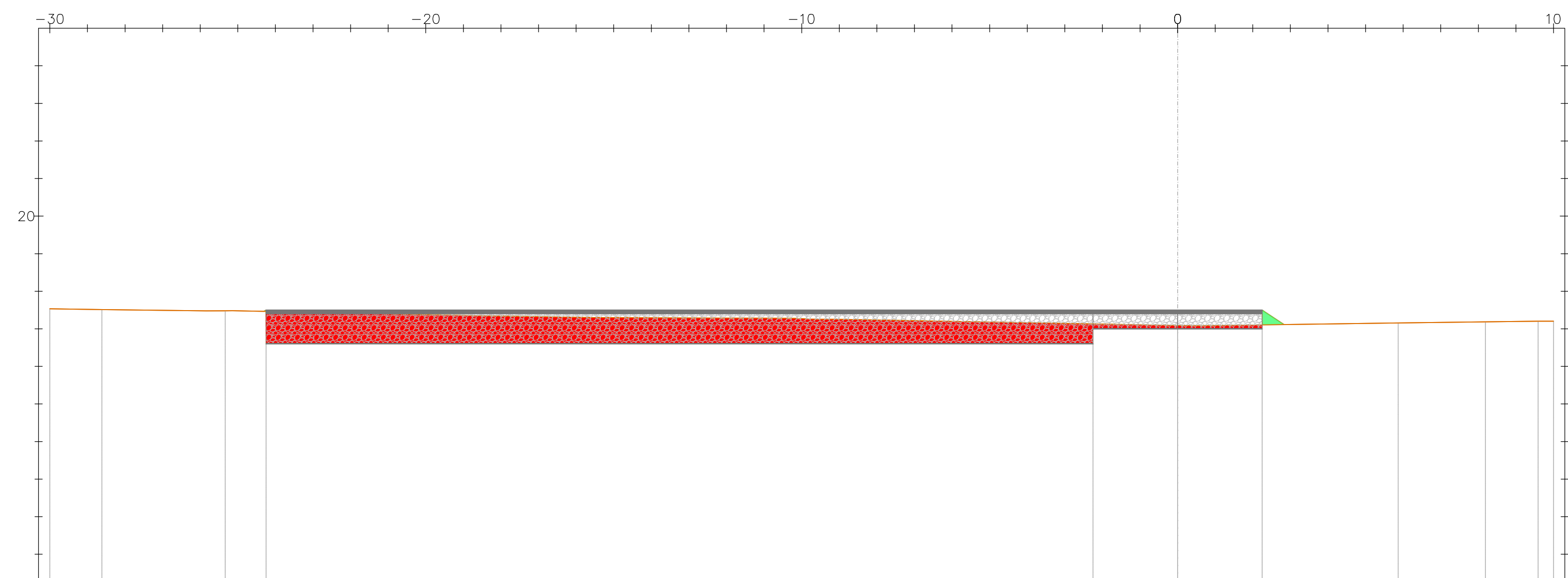
PROGRESSIVE TERRENO	-16.05	-17.17		-8.89	-8.34	-4.74	0.00	1.67	8.87	11.15
QUOTE TERRENO	17.28	12.28		17.02	16.88	16.97	16.89	17.08	16.97	16.86
DISTANZE PARZIALI TERRENO'S	0.00	0.82		2.15	2.59	4.94	1.67	8.87	1.94	17.08
QUOTE PIANO POSA INERTE				16.95	16.95	16.95	17.00	17.00	16.95	16.95
PROGRESSIVE PROGETTO				16.95	17.45	17.45	17.45	17.45	17.45	17.45
QUOTE PROGETTO				17.50	17.50	17.50	17.50	17.50	17.50	17.50
DISTANZE PARZIALI PROGETTO				0.50	0.50	2.25	2.25	0.50	0.50	0.50

TRACCIATO BR9
Sezione 26
Progressiva: 0+520.30
Scala: 1:100
Quota di riferimento: 10.00




PROGRESSIVE TERRENO	-16.28	-17.28		-5.06	-4.44	-7.71	-1.61	0.00	0.06	1.75
QUOTE TERRENO	12.28	12.28		17.11	17.08	17.08	17.08	16.89	16.86	16.86
DISTANZE PARZIALI TERRENO	0.17	2.94		6.67	0.73	4.17	1.61	1.61	1.61	2.28
QUOTE PIANO POSA INERTE				17.07	17.07	17.07	17.07	17.00	17.00	17.00
PROGRESSIVE PROGETTO				17.07	17.46	17.46	17.46	17.46	17.46	17.46
QUOTE PROGETTO				17.50	17.50	17.50	17.50	17.50	17.50	17.50
DISTANZE PARZIALI PROGETTO				0.43	2.11	2.11	0.43	0.43	0.43	0.43

TRACCIATO BR9
Sezione 27
Progressiva: 0+540.00
Scala: 1:100
Quota di riferimento: 10.00



PROGRESSIVE TERRENO	-16.00	-16.00	-15.94	-15.15	-16.06	-15.59	-10.15	-8.61	-8.04	-7.58	0.00	0.00	5.87	8.59	10.00
QUOTE TERRENO	17.25	17.25	17.46	17.46	17.25	17.25	17.25	17.25	17.25	17.25	17.28	17.28	17.16	17.28	17.25
DISTANZE PARZIALI TERRENO	1.58	2.17	0.29	4.68	2.49	2.46	0.59	0.29	1.48	1.23	7.29	0.80	0.37	2.12	2.25
QUOTE PIANO POSA INERTE				16.89			17.00	17.00	17.00	17.00	17.00	17.00	17.00	17.00	17.00
PROGRESSIVE PROGETTO				17.45			17.25	17.25	17.25	17.25	17.25	17.25	17.25	17.25	17.25
QUOTE PROGETTO				17.50			17.50	17.50	17.50	17.50	17.50	17.50	17.50	17.50	17.50
DISTANZE PARZIALI PROGETTO				22.89			2.25	2.25	2.25	2.25	2.25	2.25	2.25	2.25	2.25

TRACCIATO BR9
Sezione 28
Progressiva: 0+560.00
Scala: 1:100
Quota di riferimento: 10.00



PROGRESSIVE TERRENO	-16.00	-15.96	-14.74	-16.08	-12.75	-8.74	-5.17	0.00	1.25	7.80	8.67	10.00
QUOTE TERRENO	17.28	17.28	17.28	17.77	17.50	17.28	17.28	17.28	17.28	17.28	17.28	17.28
DISTANZE PARZIALI TERRENO	1.44	1.27	2.45	2.88	6.94	1.17	5.94	1.27	6.25	2.87	1.44	1.27
QUOTE PIANO POSA INERTE				16.89			17.00	17.00	17.00	17.00	17.00	17.00
PROGRESSIVE PROGETTO				17.45			17.25	17.25	17.25	17.25	17.25	17.25
QUOTE PROGETTO				17.50			17.50	17.50	17.50	17.50	17.50	17.50
DISTANZE PARZIALI PROGETTO				21.20			2.25	2.25	2.25	2.25	2.25	2.25

AREN Green S.r.l.
Società soggetta alla direzione e coordinamento di AREN Electric Power S.p.A.
Sede legale e amministrativa: Via dell'Angelo n. 38 | 47522 Cesena (FC) | P.I. n° 010547415245
Iscritta nel Registro delle Imprese della Romagna - Fod. Coes. e Rimini | REA 520996 | C.F./P.Iva 0402370401

COMUNE DI MANFREDONIA (FG)
LOCALITA' "BORGO FONTE ROSA"

PROGETTO PER LA REALIZZAZIONE DI
IMPIANTO EOLICO
"BORGO FONTE ROSA 2"

<p>AREN Electric Power Spa Società per Azioni con il logo Scelo Via dell'Angelo 38 - 47522 Cesena (FC) P.I. n° 010547415245 - Fax n° 0547 415274 Regione delle Imprese di Fod. Coes. R.E.A. 517648</p>		<p>Ing. Simone Lotti Ordine degli Ingegneri di Fod. Coes. n° 206</p>
--	---	--

PROGETTO DEFINITIVO
Sezioni trasversali - BR9 (7/8)

<p>FORNITORE BFRDCS09T0121100</p>	<p>PROGETTO A0+1</p>	<p>SCALA 1:100</p>	<p>TITOLO PROGETTO DEFINITIVO</p>
---------------------------------------	--------------------------	------------------------	---------------------------------------

REV.	DESCRIZIONE	DATA	REDAATTO	VERIFICATO	APPROVATO
01	Prima emissione		E. Tronconi	D. Zampieri	S. Sisti
02					
03					
04					