LEGENDA

- Misto stabilizzato
- Inerte
- Sterro
- Riporto
- Terreno esistente
- Sezione Cavidotto

TRACCIATO BR10
Sezione 5
Progressiva: 0+080.00
Scala: 1:100
Quota di Riferimento: 10.00

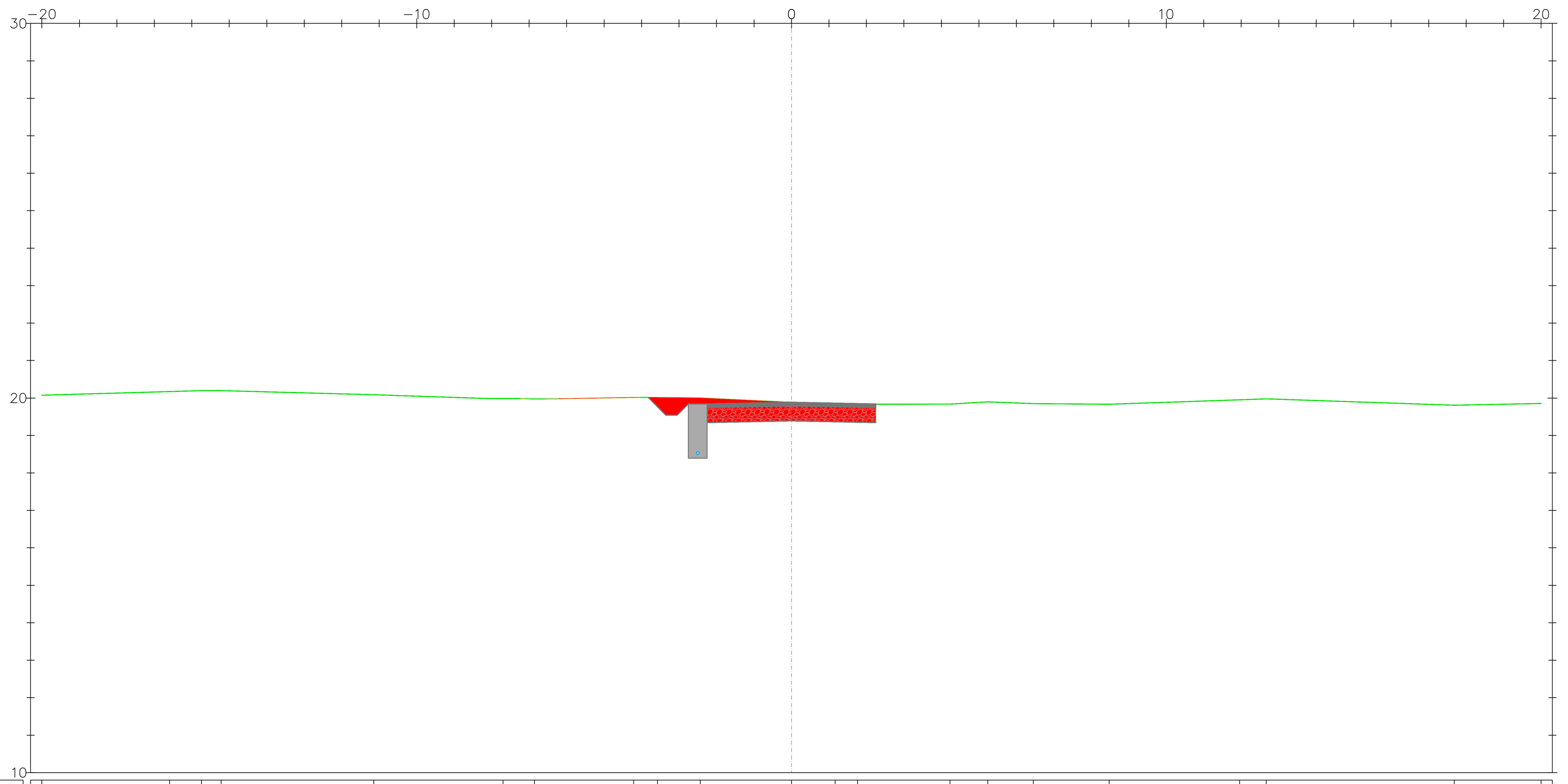

PROGRESSIVE TERRENO	-20.00 -16.60 -15.74 -15.22 -11.14 -7.69 -6.86 -4.21 -3.58 -2.43 0.00 1.17 1.76 4.23 5.24 6.45 8.47 11.96 12.67 17.68 20.00
QUOTE TERRENO	20.07 20.17 20.20 20.20 20.09 19.98 19.97 20.01 20.01 20.00 19.89 19.83 19.83 19.84 19.90 19.85 19.83 19.95 19.98 19.81 19.85
DISTANZE PARZIALI TERRENO	3.40 0.85 0.53 4.07 3.06 0.51 2.65 0.63 1.14 2.43 1.17 0.60 2.47 1.01 1.21 2.02 3.48 0.71 4.62 2.32
QUOTE PIANO POSA INERTE	20.01 19.54 19.84 19.34 19.39 19.34 19.83
PROGRESSIVE PROGETTO	-3.82 -3.35 -3.05 -2.75 -2.25 2.25 2.26
QUOTE PROGETTO	20.01 19.54 19.54 19.84 19.84 19.89 19.84 19.83
DISTANZE PARZIALI PROGETTO	0.47 0.30 0.30 0.50 2.25 2.25

TRACCIATO BR10
Sezione 6
Progressiva: 0+100.00
Scala: 1:100
Quota di Riferimento: 10.00

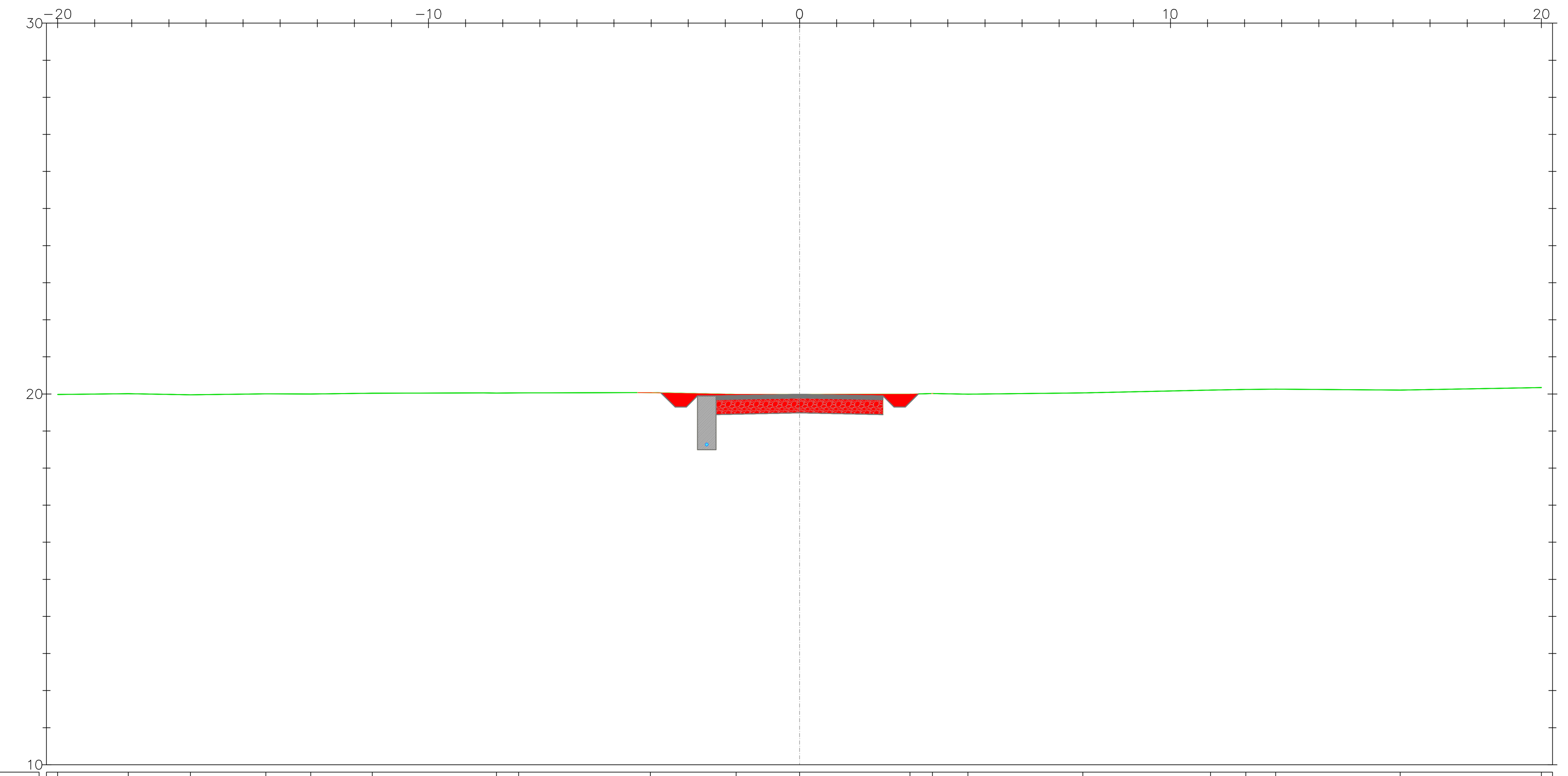

PROGRESSIVE TERRENO	-20.00 -18.09 -16.42 -14.39 -13.18 -11.52 -8.17 -7.57 -4.02 -1.71 0.00 2.98 3.58 4.54 7.64 11.08 12.03 12.84 16.19 20.00
QUOTE TERRENO	19.99 20.01 19.98 20.00 20.00 20.02 20.02 20.03 20.04 19.99 19.99 19.99 20.01 19.99 20.03 20.10 20.12 20.13 20.10 20.17
DISTANZE PARZIALI TERRENO	1.91 1.68 2.03 1.21 1.66 3.00 0.60 3.55 2.31 1.71 2.98 0.61 0.96 3.10 3.44 0.95 0.81 3.35 3.81
QUOTE PIANO POSA INERTE	20.03 19.65 19.95 19.45 19.49 19.45 19.65 20.00
PROGRESSIVE PROGETTO	-3.73 -3.35 -3.05 -2.75 -2.25 2.25 2.55 2.85 3.20
QUOTE PROGETTO	20.03 19.65 19.65 19.95 19.95 19.99 19.95 19.65 19.65 20.00
DISTANZE PARZIALI PROGETTO	0.38 0.30 0.30 0.50 2.25 2.25 0.30 0.30 0.35

TRACCIATO BR10
Sezione 7
Progressiva: 0+120.00
Scala: 1:100
Quota di Riferimento: 10.00

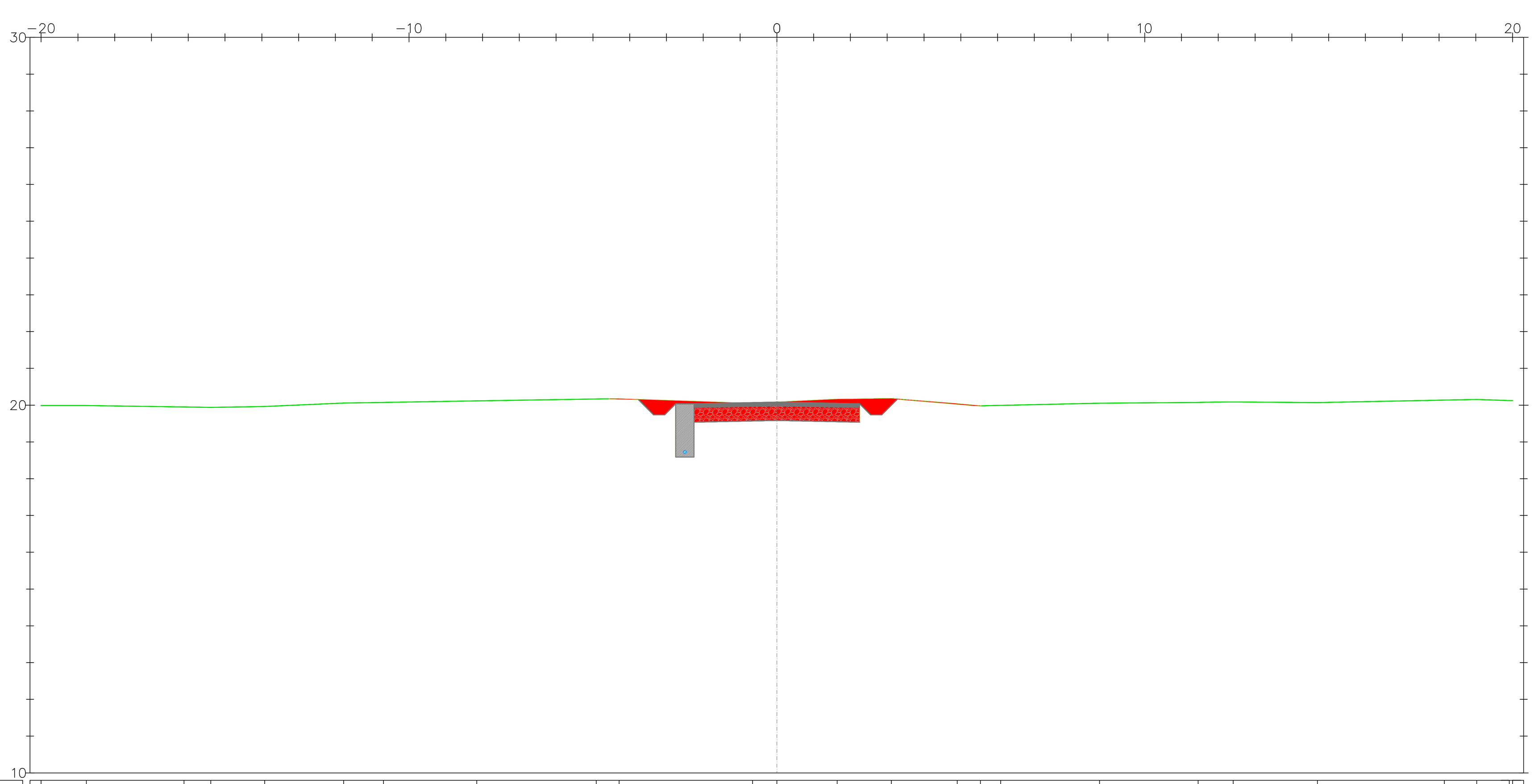

PROGRESSIVE TERRENO	-20.00 -18.77 -16.11 -15.39 -13.92 -11.78 -10.69 -8.15 -4.91 -4.29 -0.66 0.00 1.64 3.11 4.90 5.53 6.08 8.77 11.45 12.41 14.69 18.14 19.03 19.91 20.00
QUOTE TERRENO	19.99 19.99 19.95 19.94 19.96 20.06 20.07 20.12 20.17 20.17 20.05 20.08 20.16 20.18 20.04 19.98 19.99 20.05 20.07 20.09 20.07 20.14 20.16 20.13 20.13
DISTANZE PARZIALI TERRENO	1.23 2.66 0.73 1.46 2.15 1.08 2.54 3.25 3.63 0.66 1.64 1.48 1.79 0.63 0.55 2.69 2.68 0.58 2.29 3.45 0.88 0.88
QUOTE PIANO POSA INERTE	20.15 19.74 20.04 19.54 19.58 19.54 19.74 20.16
PROGRESSIVE PROGETTO	-3.77 -3.35 -3.05 -2.75 -2.25 0.00 2.25 2.55 2.85 3.28
QUOTE PROGETTO	20.15 19.74 19.74 20.04 20.04 20.08 20.04 19.74 19.74 20.16
DISTANZE PARZIALI PROGETTO	0.42 0.30 0.30 0.50 2.25 2.25 0.30 0.30 0.43

TRACCIATO BR10
Sezione 8
Progressiva: 0+144.00
Scala: 1:100
Quota di Riferimento: 15.00

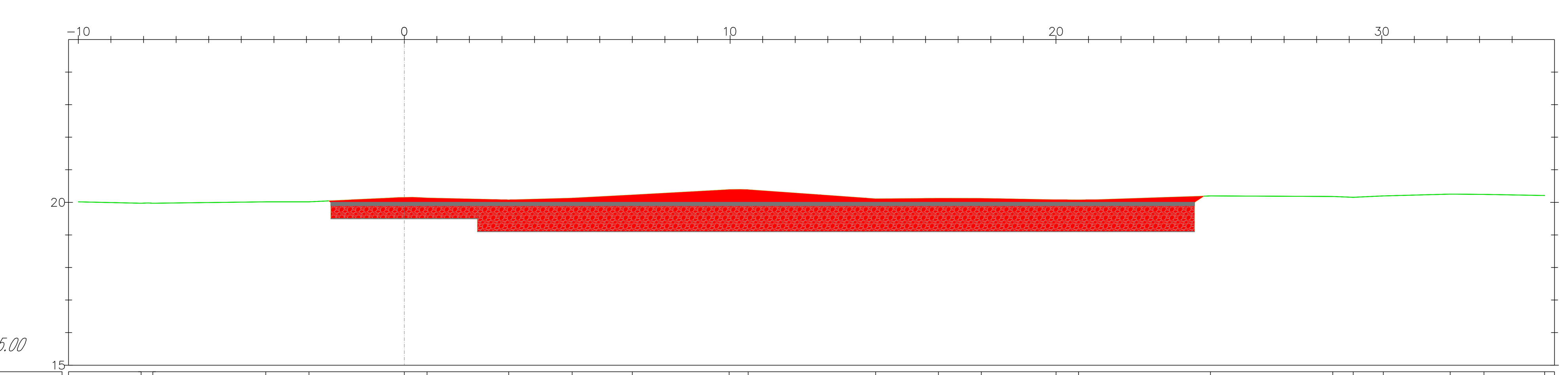

PROGRESSIVE TERRENO	-8.08 -7.72 -4.25 -2.92 0.00 0.70 3.20 5.15 7.00 9.97 10.55 14.47 16.39 17.71 20.00 20.70 24.74 28.50 29.12 30.04 32.10 33.13 35.00
QUOTE TERRENO	19.97 19.97 20.02 20.01 20.15 20.13 20.08 20.13 20.22 20.39 20.39 20.11 20.13 20.12 20.08 20.08 20.20 20.18 20.16 20.20 20.25 20.24 20.21
DISTANZE PARZIALI TERRENO	4.32 3.47 1.32 2.73 2.50 1.95 1.85 2.97 3.91 1.92 1.32 2.30 0.69 3.56 3.76 0.62 0.92 2.06 1.04 1.87
QUOTE PIANO POSA INERTE	19.50 19.50 19.50 19.50 19.50 19.10 19.10
PROGRESSIVE PROGETTO	-2.25 -1.04 0.00 1.21 2.25 14.07 24.25
QUOTE PROGETTO	20.00 20.00 20.00 20.00 20.00 20.00 20.00
DISTANZE PARZIALI PROGETTO	1.21 1.04 1.21 1.04 11.82 10.18

AREN Green S.r.l.

Società soggetta alla direzione e coordinamento di AREN Electric Power S.p.A.
Sede legale e amministrativa: Via dell'Arrigoni n. 308 | 47522 Cesena (FC) | Ph. +39 0547 415245
Iscritta nel Registro delle Imprese della Romagna - Forlì-Cesena e Rimini | REA 326908 | C.F./P.Iva 04032170401

COMUNE DI MANFREDONIA (FG)
LOCALITA' "BORGO FONTE ROSA"

PROGETTO PER LA REALIZZAZIONE DI

IMPIANTO EOLICO "BORGO FONTE ROSA 2"

REDAZIONE /PROGETTISTA:
Aren Electric Power Spa
Società per Azioni con Unico Socio
Via dell'Arrigoni 308 - 47522 Cesena (FC)
Ph. +39 0547 415245 - Fax +39 0547 415274
P.Iva 03803880404
Registro delle Imprese di Forlì Cesena R.E.A. 317048

TIMBRO E FIRMA PROGETTISTA:
Ing. Samuele Ulivi
Ordine degli Ingegneri di Forlì-Cesena
Matr. 2866

TITOLO ELABORATO: Sezioni trasversali - BR10 (2/3)

CODICE ELABORATO: BFRDC S 1 0 T 0 1 2 0 3 0 0 | FORMATO: A0+1 | SCALA: 1:100 | FASE: PROGETTO DEFINITIVO

REV.	DESCRIZIONE	DATA	REDATTO	VERIFICATO	APPROVATO
00	Prima emissione	11/12/2023	E. Teodorani	D. Zampa	S.Ulivi
01					
02					
03					
04					

FILE BR10_Definitivo_Profili e sezioni.dwg

LA DIFFUSIONE E RIPRODUZIONE, ANCHE PARZIALE, DI QUESTA TAVOLA E' VIETATA A TERMINI DI LEGGE