LEGENDA PROFILO

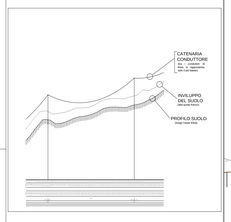

LEGENDA DATI SOSTEGNI
(riga numero 5)

NUMERO SOSTEGNO
ALTEZZA UTILE SOSTEGNO (m)
ALTEZZA TOTALE SOSTEGNO (m)
30 (40.4)
338.4
22.3
PROGRESSIVA SOSTEGNO (m)
QUOTA PIEDE SOSTEGNO (m)

LEGENDA DATI CAMPATE
(riga numero 5)

DISLIVELLO TRA I PUNTI DI APPICCO DEI CONDUTTORI (m)
426.9 (18.4) 1550
PROGRESSIVA SOSTEGNO (m)
LUNGHEZZA CAMPATA (m)
DIS. CONDUTTORE DEL ARERIA CON TERRENO (m)

LEGENDA ANGOLO SLINEAMENTO
(positivo se CW, negativo se CCW)

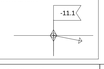

Revisione	AGGIORNAMENTI	DATA	VISTI
A	PROFILO LONGITUDINALE REDATTO DA MODELLO NUMERICO DEL TERRENO	09/14/2012	

ELETTRODOTTO MT "CASTEL GIORGIO - cab. NUOVA ITELCO"
CAVO AEREO ELICORDATO 3x150+50Y
Profilo longitudinale con distribuzione sostegni
SCALA 1 : 400 / SCALA 1 : 200

PICCHETTI DI RILIEVO E PUNTI BATTUTI

QUOTE TERRENO

PROGRESSIVE ATTRAVERSAMENTI

PROGRESSIVE PICCHETTI DI RILIEVO

NUMERO SOSTEGNO
- ALTEZZA UTILE (ALTEZZA TOTALE)
PROGRESSIVA | QUOTA PIEDE
TIPO SOSTEGNO

LUNGHEZZA CAMPATA (DISLIVELLO) PARAMETRO

ANDAMENTO PLANIMETRICO

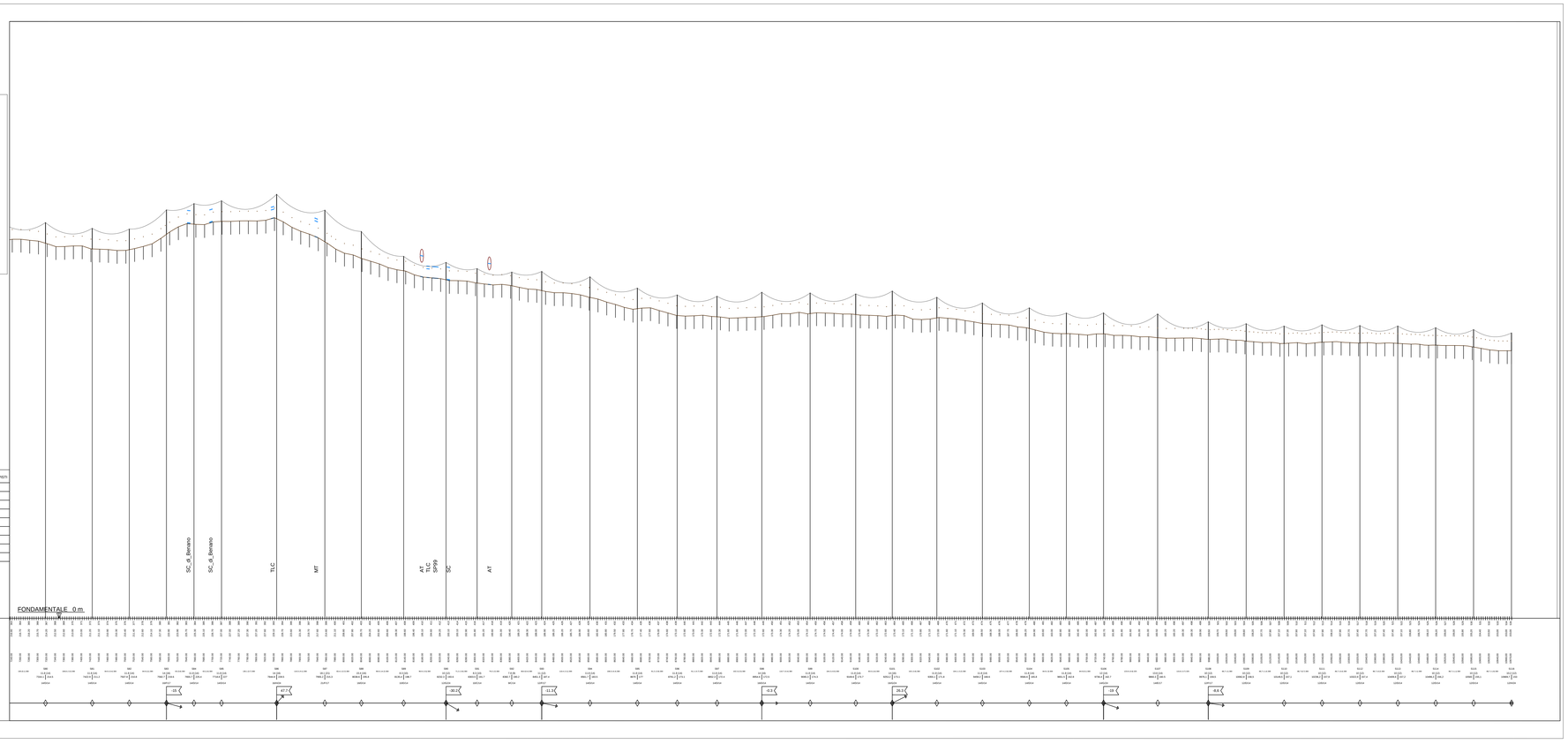

(y) 1:250

(x) 1:1000

Distribuzione dei sostegni preliminare.
In sede di progetto esecutivo potrebbero verificarsi variazioni di posizioni, di altezza o di tipologia di sostegni.

Revisione	Data	Descrizione	Redatto	Approvato
1	13/03/2013	Modifica punto di connessione	Datdone	Sarazeno
0	09/11/2012	Emissione	Datdone	Sarazeno

Cliente: ITW LKW GEOTERMIA ITALIA S.p.a.

Commessa: Impianto Pilota Geotermico Castel Giorgio (TR)

Titolo: Elettrodotto MT di collegamento alla rete

Titolo: Profili longitudinali con distribuzione sostegni - tratto Castel Giorgio - Orvieto

Scala: —

Formato: A2L | Foglio: 3 di 3

Id.: 056.12.01.W.06

di Ingegneria S.r.l.