
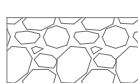




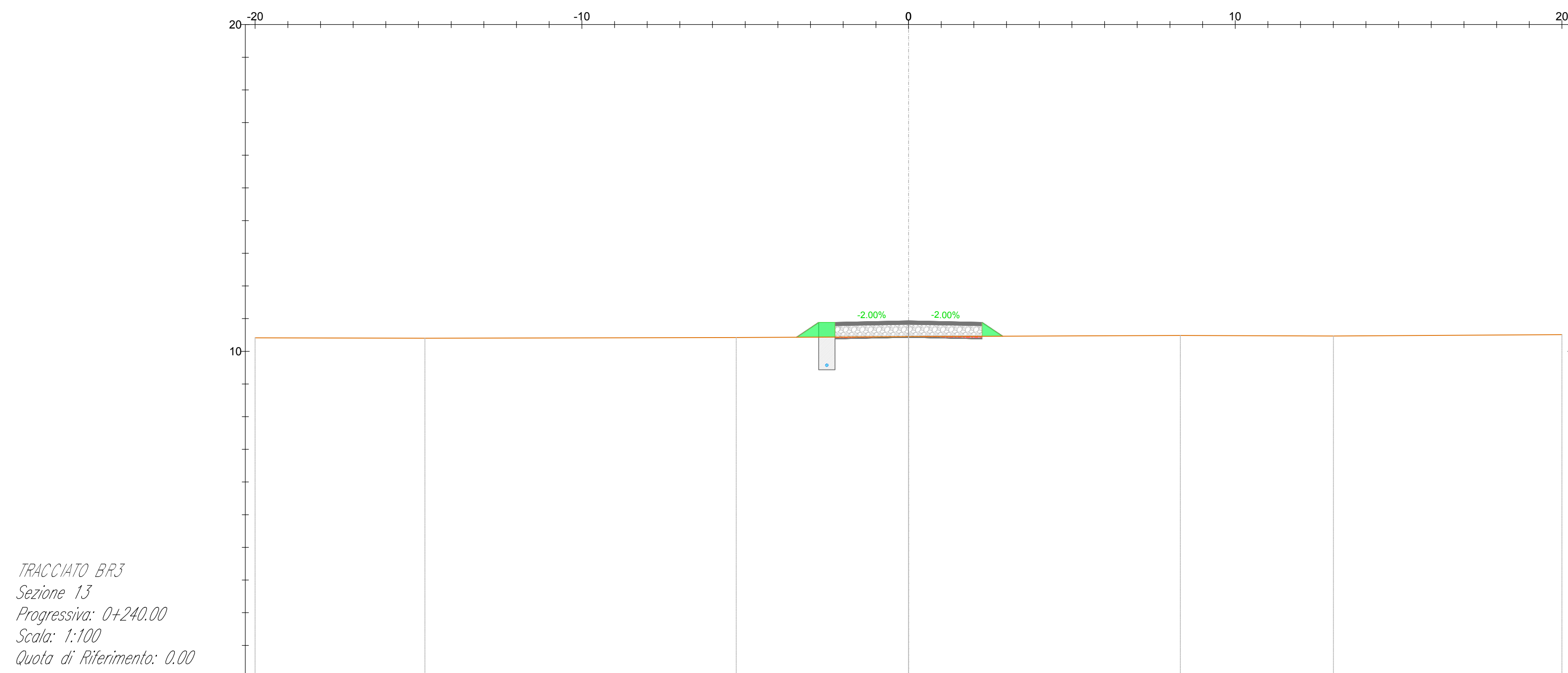


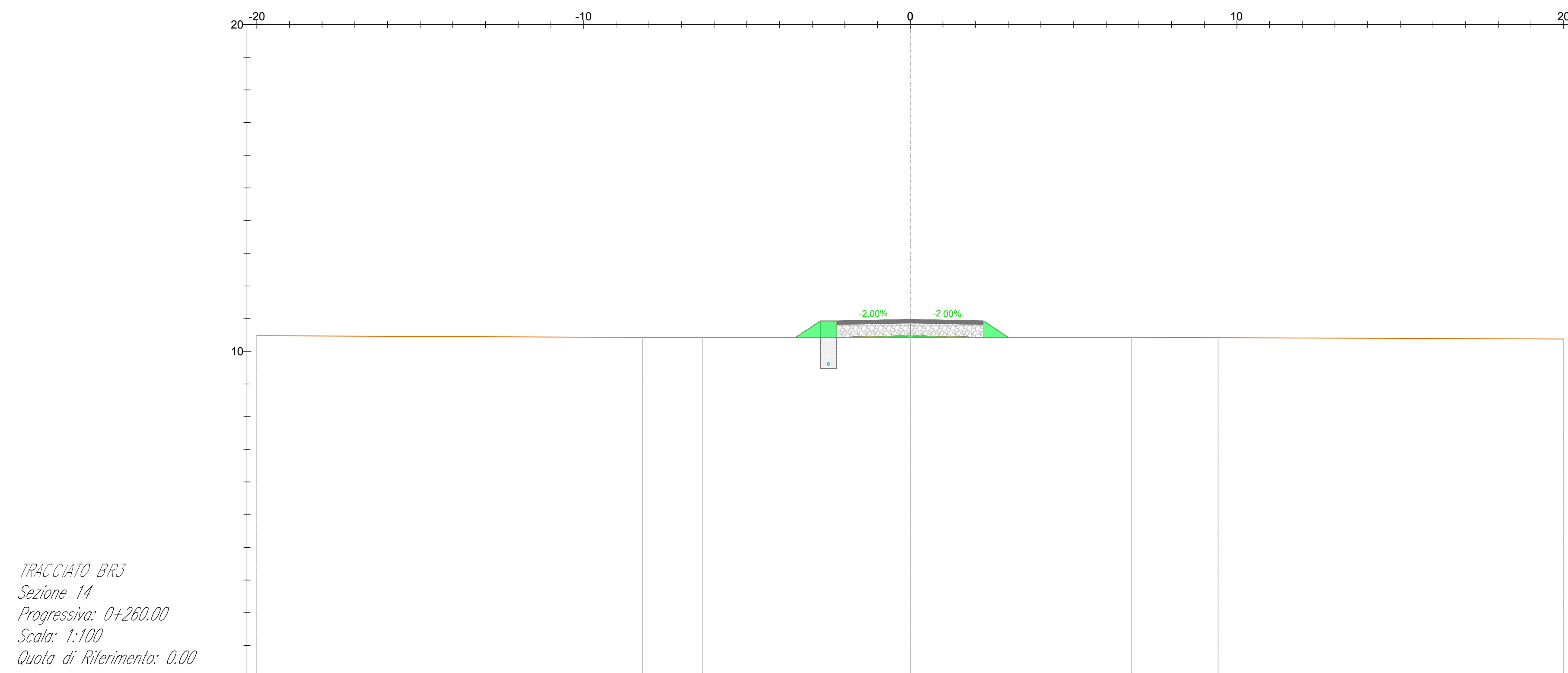
LEGENDA

-  Misto stabilizzato
-  Inerte
-  Sterro
-  Riporto
-  Terreno esistente
-  Sezione Cavidotto




TRACCIATO BR3
Sezione 13
Progressiva: 0+240,00
Scala: 1:100
Quota di Riferimento: 0,00

PROGRESSIVE TERRENO	-20,00	-14,00	-5,27	0,00	0,00	0,00	0,00	0,00	20,00
QUOTE TERRENO	10,47	10,46	10,42	10,42	10,42	10,42	10,42	10,42	10,52
DISTANZE PARZIALI TERRENO	2,00	6,00	8,00		6,00	4,00	2,00		
QUOTE PIANO POSA INERTE			10,42	10,38	10,38	10,38	10,38	10,38	
PROGRESSIVE PROGETTO			-1,47	-2,25	0,00	2,25	2,00	10,46	
QUOTE PROGETTO			10,47	10,38	10,38	10,38	10,38	10,46	
DISTANZE PARZIALI PROGETTO			0,00	0,25	2,25	2,25	0,00	0,00	
SPESORE PACCHETTO			0,00	0,00	0,00	0,00	0,00	0,00	



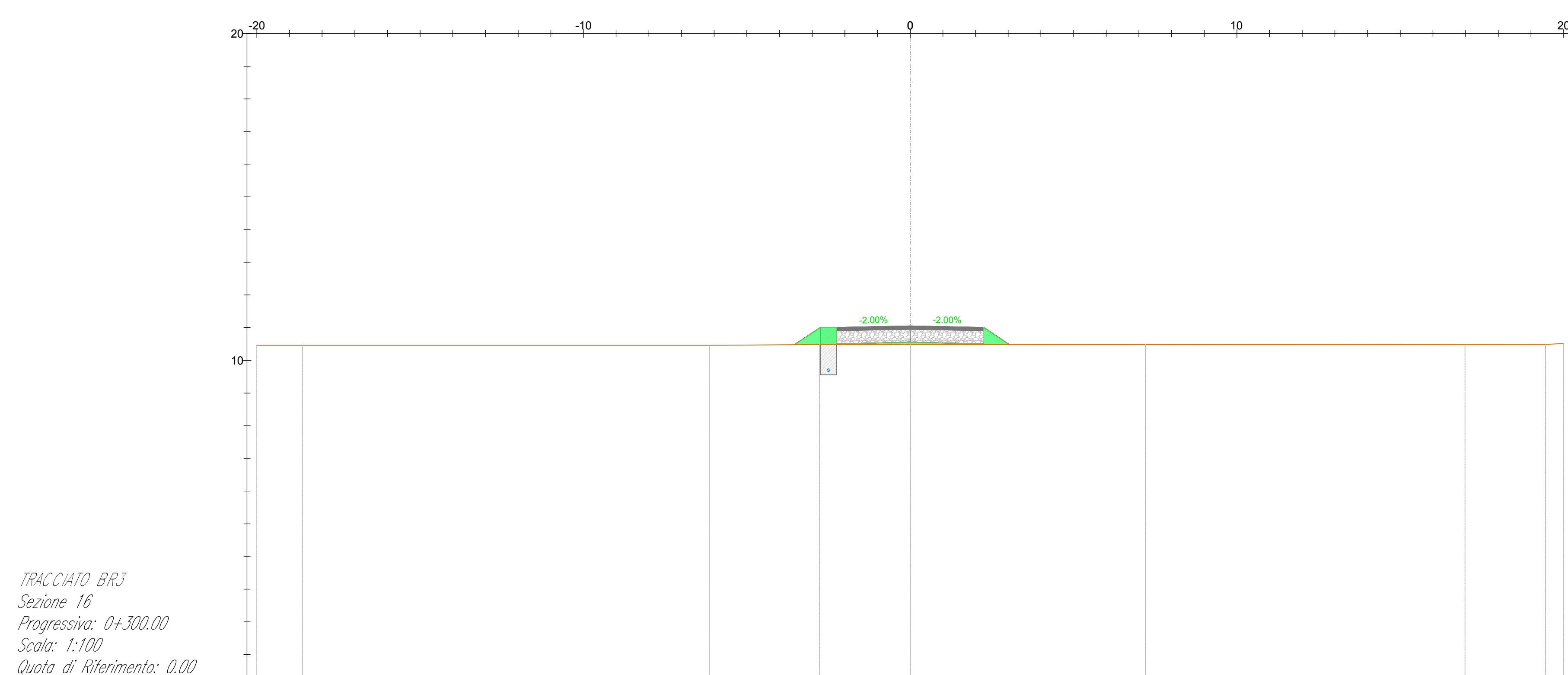
TRACCIATO BR3
Sezione 14
Progressiva: 0+260,00
Scala: 1:100
Quota di Riferimento: 0,00

PROGRESSIVE TERRENO	-20,00	-14,00	-8,75	-6,50	0,00	0,00	0,00	0,00	20,00
QUOTE TERRENO	10,46	10,46	10,42	10,42	10,42	10,42	10,42	10,42	10,52
DISTANZE PARZIALI TERRENO		2,00	4,00	6,00		6,00	2,00	0,00	
QUOTE PIANO POSA INERTE			10,42	10,38	10,38	10,38	10,38	10,38	
PROGRESSIVE PROGETTO			-1,50	-2,25	0,00	2,25	2,00	10,46	
QUOTE PROGETTO			10,47	10,38	10,38	10,38	10,38	10,46	
DISTANZE PARZIALI PROGETTO			0,00	0,25	2,25	2,25	0,00	0,00	
SPESORE PACCHETTO			0,00	0,00	0,00	0,00	0,00	0,00	



TRACCIATO BR3
Sezione 15
Progressiva: 0+280,00
Scala: 1:100
Quota di Riferimento: 0,00

PROGRESSIVE TERRENO	-20,00	-14,00	-7,71	-5,71	0,00	0,00	0,00	0,00	20,00
QUOTE TERRENO	10,57	10,52	10,52	10,52	10,51	10,51	10,51	10,51	10,52
DISTANZE PARZIALI TERRENO	2,00	2,00	2,00	2,00		2,00	2,00	2,00	
QUOTE PIANO POSA INERTE			10,52	10,52	10,51	10,51	10,51	10,51	
PROGRESSIVE PROGETTO			-1,47	-2,25	0,00	2,25	2,00	10,56	
QUOTE PROGETTO			10,52	10,52	10,51	10,51	10,51	10,56	
DISTANZE PARZIALI PROGETTO			0,00	0,25	2,25	2,25	0,00	0,00	
SPESORE PACCHETTO			0,00	0,00	0,00	0,00	0,00	0,00	



TRACCIATO BR3
Sezione 16
Progressiva: 0+300,00
Scala: 1:100
Quota di Riferimento: 0,00

PROGRESSIVE TERRENO	-20,00	-14,00	-6,45	-2,78	0,00	0,00	0,00	0,00	20,00
QUOTE TERRENO	10,46	10,46	10,46	10,49	10,46	10,46	10,46	10,46	10,52
DISTANZE PARZIALI TERRENO	1,00	10,00	2,77	2,78		2,00	0,00	0,00	
QUOTE PIANO POSA INERTE			10,46	10,49	10,46	10,46	10,46	10,46	
PROGRESSIVE PROGETTO			-1,54	-2,25	0,00	2,25	2,00	10,50	
QUOTE PROGETTO			10,46	10,49	10,46	10,46	10,46	10,50	
DISTANZE PARZIALI PROGETTO			0,00	0,25	2,25	2,25	0,00	0,00	
SPESORE PACCHETTO			0,00	0,00	0,00	0,00	0,00	0,00	

AREN Green S.r.l.
Società soggetta alla direzione e coordinamento di AREN Electric Power S.p.A.
Sede legale e amministrativa: Via dell'Angelo n. 308 | 47522 Cesena (FC) | PR. +39 0547 415245
Iscritta nel Registro delle Imprese della Romagna - Fidi Cesena e Rimini | REA 520996 | C.F./P.Iva 04032170401

COMUNE DI MANFREDONIA (FG)
LOCALITA' "BORGO FONTE ROSA"

PROGETTO PER LA REALIZZAZIONE DI
IMPIANTO EOLICO
"BORGO FONTE ROSA 2"

REDAZIONE/PROGETTISTA:
AREN Electric Power Spa
Società per Azioni con Unico Socio
Via dell'Angelo 308 - 47522 Cesena (FC)
PR. +39 0547 415245 - Fax +39 0547 415274
Regione della Toscana - Fidi Cesena R.E.A. 517648

EDIFICIO/PROGETTISTA:
Ing. Simona L.lli
Ordine degli Ingegneri di Fidi Cesena
Mar. 2002

TIPOLOGIA OPERA:
Sezioni trasversali - BR3 (4/10)

LOCALE/ILABORAZIONE: **BFRDCS03T0120600** | PERIODO: **A0+1** | SCALA: **1:100** | TIPO: **PROGETTO DEFINITIVO**

REV.	DESCRIZIONE	DATA	REDATTO	VERIFICATO	APPROVATO
01	Prima emissione	10/03/2023	D. Fazio	E. Tombasi	S.lli
02					
03					
04					