



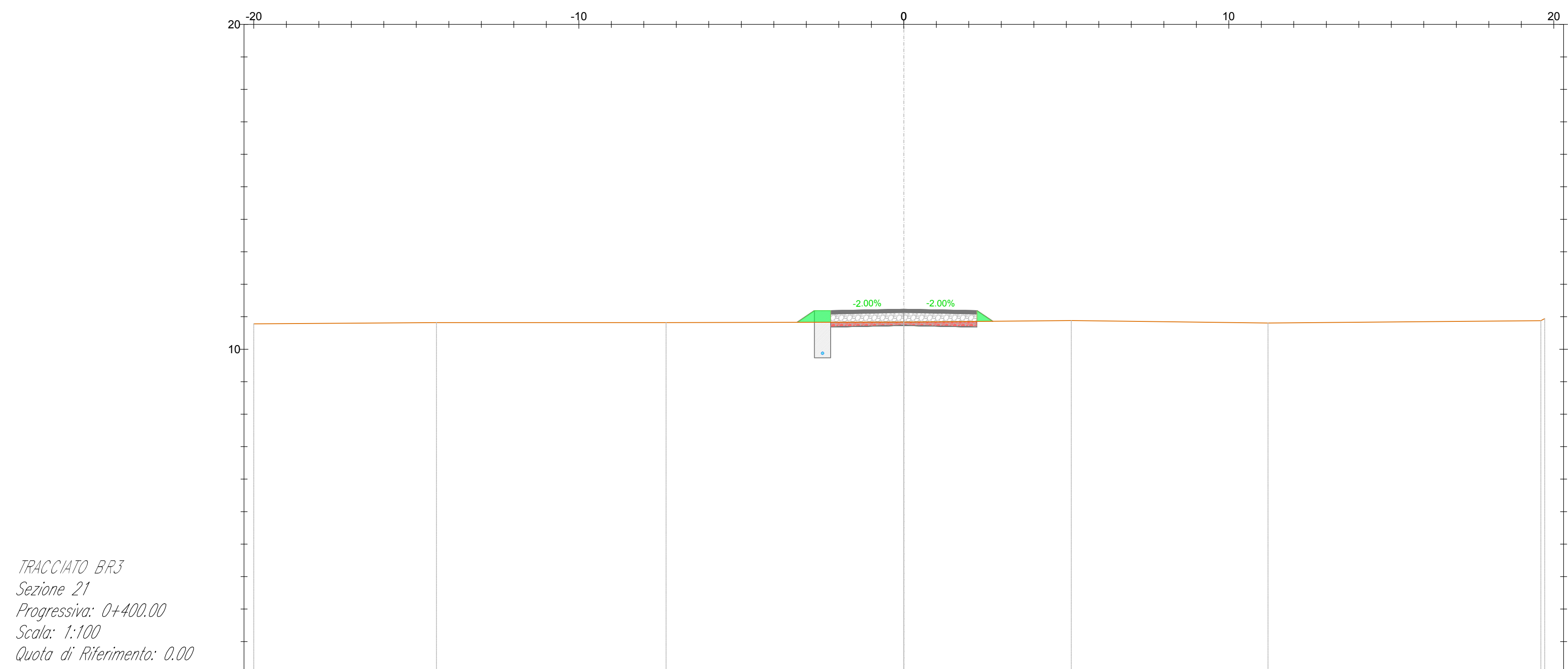


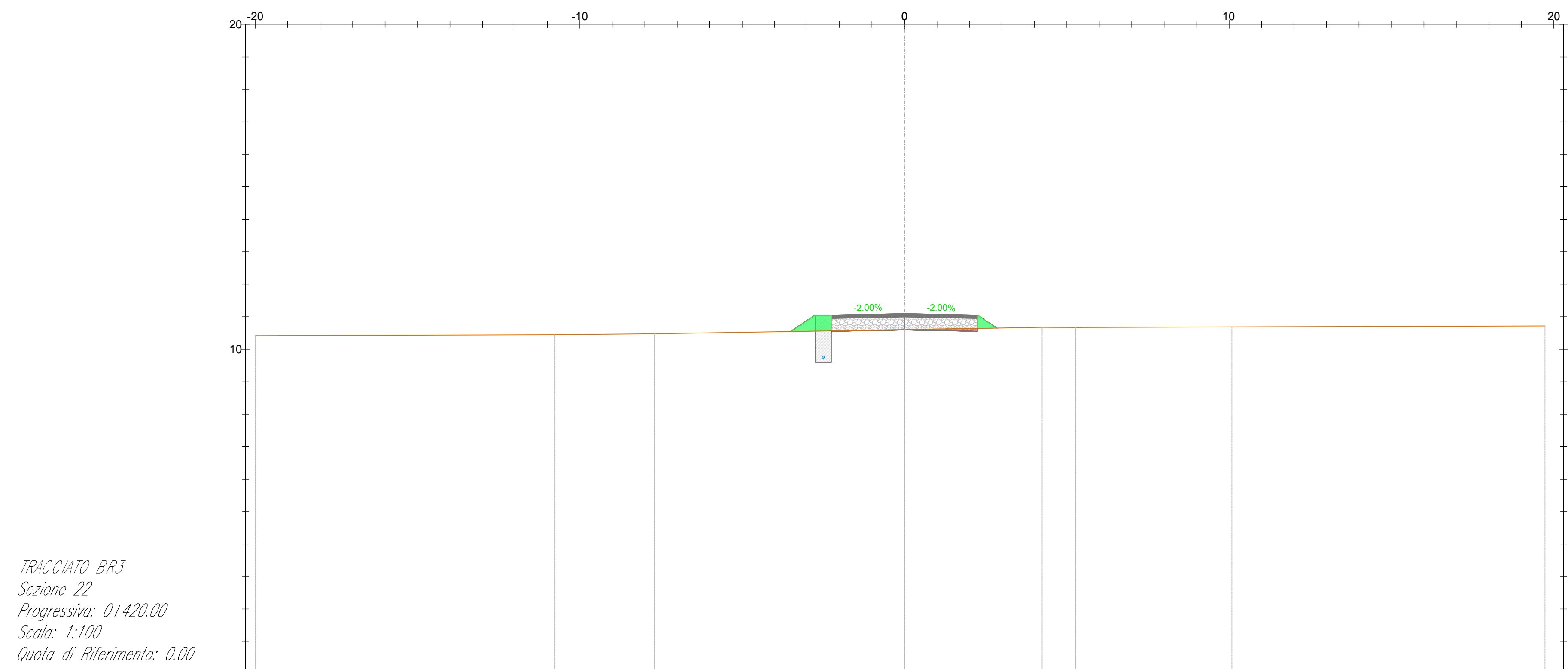
LEGENDA

-  Misto stabilizzato
-  Inerte
-  Sterro
-  Riporto
-  Terreno esistente
-  Sezione Cavidotto



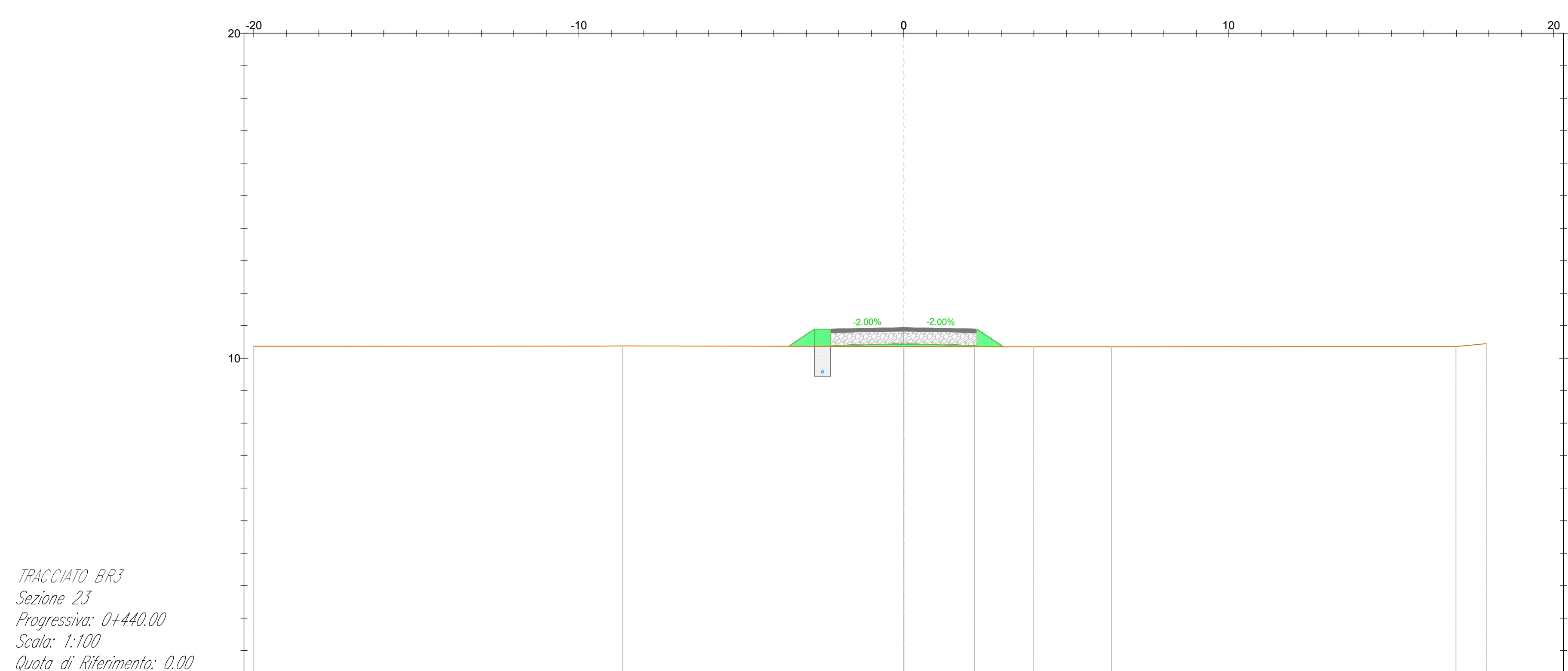
TRACCIATO BR3
Sezione 21
Progressiva: 0+400.00
Scala: 1:100
Quota di Riferimento: 0.00

PROGRESSIVE TERRENO	-20.00	-14.08	-7.71	0.00	5.15	12.71	18.80	19.27
QUOTE TERRENO	10.28	10.67	10.82	10.28	10.88	10.81	10.88	10.94
DISTANZE PARZIALI TERRENO	5.00	2.00	2.71		5.88	6.88	2.88	
QUOTE PIANO POSA INERTE			10.83	10.87	10.89	10.89	10.88	10.87
PROGRESSIVE PROGETTO			-1.00	-2.25	-2.25	2.74	10.88	10.88
QUOTE PROGETTO			10.83	11.19	11.19	11.19	11.06	10.88
DISTANZE PARZIALI PROGETTO			0.00	0.25	0.25	0.00	0.00	
SPESORE PACCHETTO			0.00	0.25	0.25	0.00	0.00	



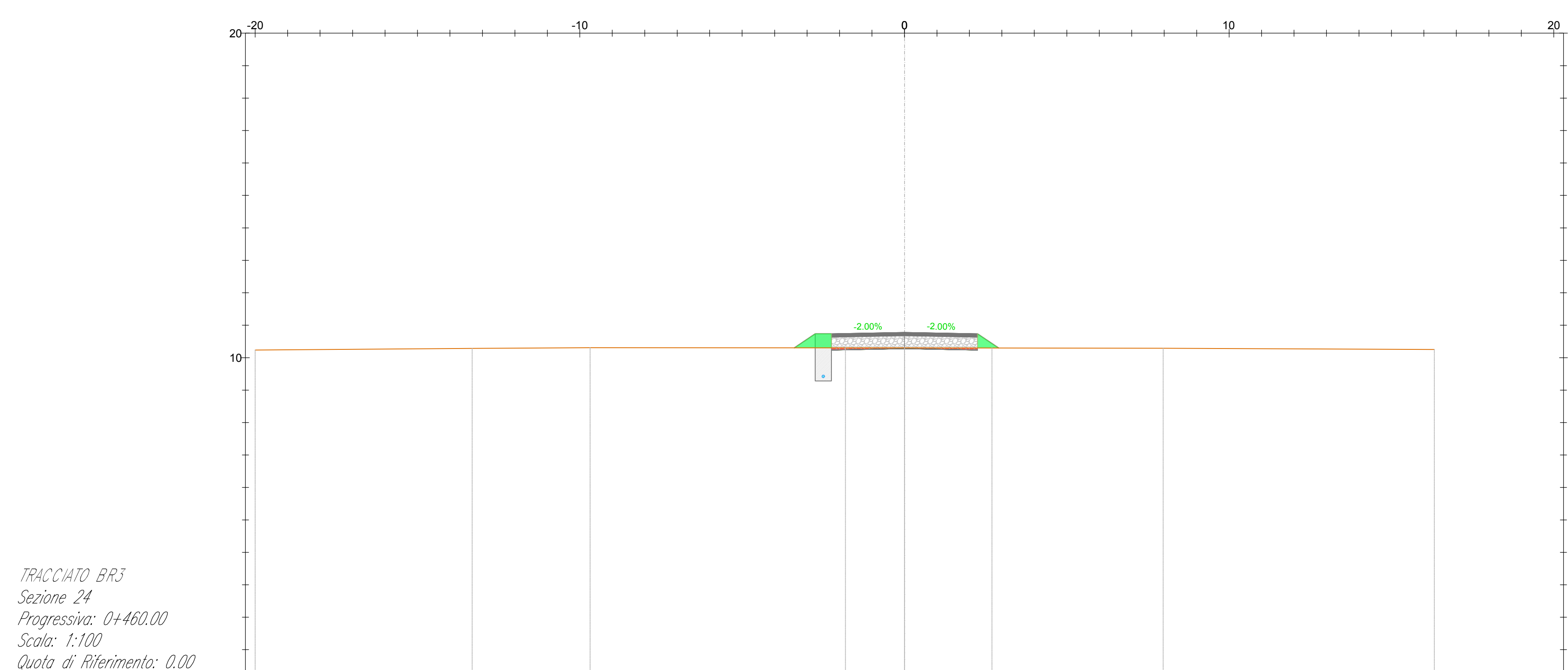
TRACCIATO BR3
Sezione 22
Progressiva: 0+420.00
Scala: 1:100
Quota di Riferimento: 0.00

PROGRESSIVE TERRENO	-20.00	-10.71	-7.71	0.00	4.24	10.89	10.89	19.27
QUOTE TERRENO	10.62	10.65	10.68	10.68	10.67	10.67	10.68	10.67
DISTANZE PARZIALI TERRENO		8.07	2.88	2.71	4.44	1.00	4.00	8.00
QUOTE PIANO POSA INERTE			10.55	10.55	10.55	10.55	10.55	10.55
PROGRESSIVE PROGETTO			-2.25	-2.25	-2.25	2.25	2.25	2.25
QUOTE PROGETTO			10.38	11.06	11.06	11.06	11.06	10.68
DISTANZE PARZIALI PROGETTO			0.00	0.25	0.25	0.00	0.00	
SPESORE PACCHETTO			0.00	0.25	0.25	0.00	0.00	



TRACCIATO BR3
Sezione 23
Progressiva: 0+440.00
Scala: 1:100
Quota di Riferimento: 0.00

PROGRESSIVE TERRENO	-20.00	-14.08	-6.65	0.00	2.18	4.00	6.88	10.89	17.28
QUOTE TERRENO	10.27	10.67	10.82	10.28	10.35	10.25	10.28	10.28	10.45
DISTANZE PARZIALI TERRENO	5.00	2.00	4.06	2.18	1.00	2.88	6.88	8.00	8.00
QUOTE PIANO POSA INERTE			10.44	10.44	10.25	10.25	10.25	10.25	10.25
PROGRESSIVE PROGETTO			-3.54	-2.25	-2.25	0.00	2.25	2.25	2.25
QUOTE PROGETTO			10.27	10.68	10.68	10.25	10.25	10.25	10.25
DISTANZE PARZIALI PROGETTO			0.00	0.25	0.25	0.00	0.00	0.00	
SPESORE PACCHETTO			0.00	0.25	0.25	0.00	0.00	0.00	



TRACCIATO BR3
Sezione 24
Progressiva: 0+460.00
Scala: 1:100
Quota di Riferimento: 0.00

PROGRESSIVE TERRENO	-20.00	-11.27	-6.68	0.00	2.88	0.00	2.88	5.00	10.89	16.27
QUOTE TERRENO	10.27	10.28	10.27	10.28	10.28	10.28	10.28	10.28	10.28	10.25
DISTANZE PARZIALI TERRENO		8.00	4.00	7.00	1.00	2.88	5.00	4.00		
QUOTE PIANO POSA INERTE			10.28	10.28	10.28	10.28	10.28	10.28	10.28	10.25
PROGRESSIVE PROGETTO			-5.45	-4.45	-2.25	0.00	2.25	2.25	2.25	2.25
QUOTE PROGETTO			10.28	10.28	10.28	10.28	10.28	10.28	10.28	10.25
DISTANZE PARZIALI PROGETTO			0.00	0.25	0.25	0.00	0.00	0.00	0.00	
SPESORE PACCHETTO			0.00	0.25	0.25	0.00	0.00	0.00	0.00	

AREN Green S.r.l.
Società soggetta alla direzione e coordinamento di AREN Electric Power S.p.A.
Sede legale e amministrativa: Via dell'Angelo n. 308 | 47522 Cesena (FC) | P.I. n. 0110547415245
Iscritta nel Registro delle Imprese della Romagna - Fidi Cesena e Rimini | REA 520996 | C.F./P.Iva 04102170401

COMUNE DI MANFREDONIA (FG)
LOCALITA' "BORGO FONTE ROSA"

PROGETTO PER LA REALIZZAZIONE DI
IMPIANTO EOLICO
"BORGO FONTE ROSA 2"

REDAZIONE (PROGETTISTA):
AREN Electric Power Spa
Società per Azioni con Unico Socio
Via dell'Angelo 308 - 47522 Cesena (FC)
P.I. n. 0110547415245 - Tel. n. 0547 415245
Registro delle Imprese di Fidi Cesena R.E.A. 517648

EDIFICIO PRODOTTORE:
Ing. Simona L. Esposito
Ordine degli Ingegneri di Fidi Cesena
Mar. 2002

TITOLO ELENCO:
Sezioni trasversali - BR3 (8/10)

LOCALE (CANTIERE): **BR3** | PROGETTO: **PROGETTO DEFINITIVO**

REV.	DESCRIZIONE	DATA	REDATTO	VERIFICATO	APPROVATO
01	Prima emissione	10/03/2023	D. Zappà	E. Esposito	S. Esposito
02					
03					
04					