TRACCIATO BR6
Sezione 1
Progressiva: -0+000.00
Scala: 1:100
Quota di Riferimento: 10.00

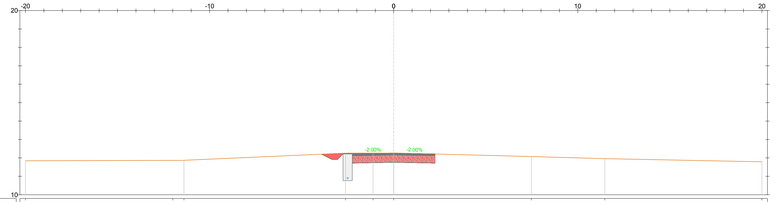

PROGRESSIVE TERRENO	-20.00	-13.08	-11.39	-2.61	-1.12	0.00	7.48	11.47	20.00
QUOTE TERRENO	11.84	11.88	11.87	12.26	12.26	12.26	12.07	11.88	11.79
DISTANZE PARZIALI TERRENO	8.88		8.19	1.49	1.12	7.08	3.99	8.53	
QUOTE PIANO POSA INERTE				12.29	11.97	11.78	11.77	12.27	
				11.97	11.78				
				11.79					
PROGRESSIVE PROGETTO				-5.51	-3.25	0.00	2.25	5.26	
				-3.25	-2.25				
				-2.25	-5.26				
QUOTE PROGETTO				12.20	11.97	12.26	12.27	12.27	
				11.97	11.78				
				11.79	12.27				
DISTANZE PARZIALI PROGETTO				0.58	2.25	2.25	3.01		
				0.58					
				0.58					
SPESSORE PACCHETTO				0.00	0.50	0.50	0.00		
				0.00					
				0.00					
				0.00					
				0.00					
				0.00					
				0.00					
				0.00					
				0.00					

TRACCIATO BR6
Sezione 2
Progressiva: 0+020.00
Scala: 1:100
Quota di Riferimento: 10.00

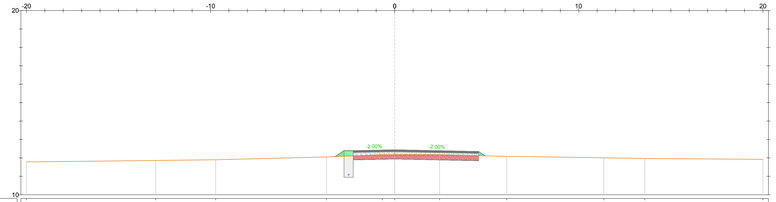

PROGRESSIVE TERRENO	-20.00	-13.08	-9.72	-1.71	-0.67	0.00	2.44	6.09	11.37	13.59	20.00
QUOTE TERRENO	11.78	11.88	11.90	12.05	12.17	12.17	12.16	12.09	12.01	11.87	11.82
DISTANZE PARZIALI TERRENO	7.02	3.35	8.02	1.04	0.67	2.44	3.65	5.31	2.22	1.87	6.41
QUOTE PIANO POSA INERTE				12.07	11.98	11.94	11.85	12.11			
				11.98	11.94						
				11.94							
PROGRESSIVE PROGETTO				-3.74	-2.25	0.00	4.58	4.91			
				-2.25	-3.25						
				-3.25	-4.58						
QUOTE PROGETTO				12.07	11.98	12.16	12.16	12.11			
				11.98	11.94						
				11.94	12.11						
DISTANZE PARZIALI PROGETTO				0.82	0.58	2.25	4.58	0.33			
				0.58				0.33			
				0.58							
SPESSORE PACCHETTO				0.00	0.00	0.50	0.50				
				0.00	0.00						
				0.00	0.50						

TRACCIATO BR6
Sezione 3
Progressiva: 0+040.00
Scala: 1:100
Quota di Riferimento: 10.00

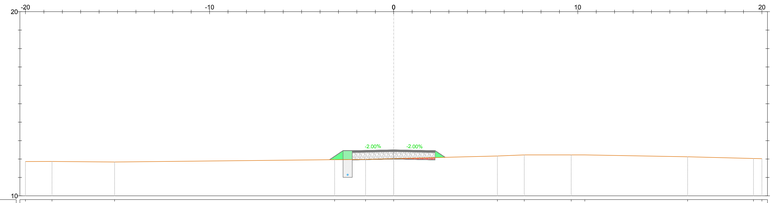

PROGRESSIVE TERRENO	-20.00	-16.58	-13.16	-3.37	-1.57	0.00	5.61	7.99	9.84	10.38	13.96	20.54	20.00
QUOTE TERRENO	11.88	11.87	11.84	11.87	11.88	12.02	12.16	12.22	12.22	12.22	12.12	12.02	12.04
DISTANZE PARZIALI TERRENO	3.44	3.40	11.68	1.80	1.30	5.61	1.38	2.38	0.74	3.58	3.58		
QUOTE PIANO POSA INERTE				11.88	12.45	11.87		12.00	11.87	12.09			
				12.45	11.87				12.09				
PROGRESSIVE PROGETTO				-3.49	-2.25	-2.25			2.25	2.79			
				-2.25	-2.25								
QUOTE PROGETTO				11.88	12.45	12.45		12.59	12.45	12.59			
				12.45	12.45				12.59				
DISTANZE PARZIALI PROGETTO				0.74	0.82	2.25		2.25	0.54				
				0.82									
SPESSORE PACCHETTO				0.00	0.00	0.50		0.50	0.50	0.00			
				0.00	0.50								

TRACCIATO BR6
Sezione 4
Progressiva: 0+060.00
Scala: 1:100
Quota di Riferimento: 10.00

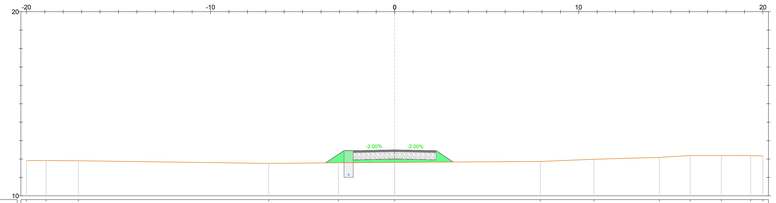

PROGRESSIVE TERRENO	-20.00	-18.61	-17.18	-6.84	-3.05	0.00	7.91	10.83	14.37	16.05	17.74	18.34	20.00
QUOTE TERRENO	11.91	11.92	11.91	11.76	11.80	11.82	11.85	11.99	12.09	12.19	12.19	12.19	12.17
DISTANZE PARZIALI TERRENO	1.41	1.35	10.34	3.79	3.85	7.91	2.92	3.55	1.68	1.69	1.59	1.66	
QUOTE PIANO POSA INERTE				11.79	11.95	12.00	11.95	11.94					
				11.95	12.00								
PROGRESSIVE PROGETTO				-3.25	-2.25	0.00	2.25	3.18					
				-2.25	-3.25								
QUOTE PROGETTO				11.79	12.45	12.50	12.45	11.94					
				12.45	12.45								
DISTANZE PARZIALI PROGETTO				1.00	0.58	2.25	2.25	0.93					
				0.58									
SPESSORE PACCHETTO				0.00	0.00	0.50	0.50	0.00					
				0.00	0.50								

TRACCIATO BR6
Sezione 5
Progressiva: 0+080.00
Scala: 1:100
Quota di Riferimento: 10.00

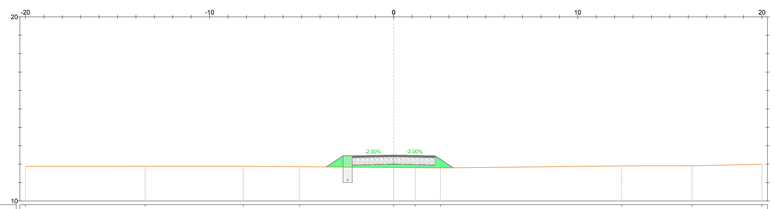

PROGRESSIVE TERRENO	-20.00	-13.59	-8.17	-5.10	0.00	1.17	2.54	12.38	16.71	20.00
QUOTE TERRENO	11.88	11.88	11.89	11.88	11.82	11.81	11.80	11.91	11.91	11.89
DISTANZE PARZIALI TERRENO	6.59	5.43	3.07	5.10	1.17	1.37	9.84	3.85	3.29	
QUOTE PIANO POSA INERTE				11.85	12.45	11.85	11.85	11.85		
				12.45	11.85					
PROGRESSIVE PROGETTO				-5.66	-3.25	0.00	2.25	3.33		
				-3.25	-3.25					
QUOTE PROGETTO				11.85	12.45	12.50	12.45	11.85		
				12.45	12.45					
DISTANZE PARZIALI PROGETTO				0.91	0.82	2.25	2.25	0.88		
				0.82						
SPESSORE PACCHETTO				0.00	0.00	0.50	0.50	0.00		
				0.00	0.50					

TRACCIATO BR6
Sezione 6
Progressiva: 0+100.00
Scala: 1:100
Quota di Riferimento: 10.00

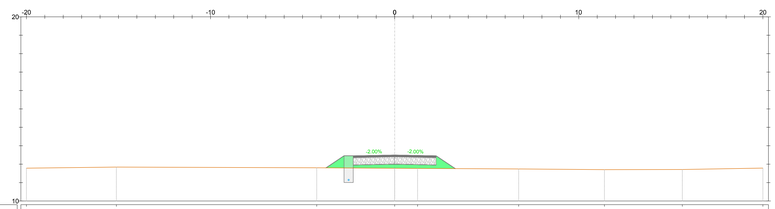

PROGRESSIVE TERRENO	-20.00	-15.11	-4.33	0.00	1.25	6.74	11.40	15.62	20.00
QUOTE TERRENO	11.78	11.84	11.80	11.78	11.77	11.74	11.70	11.71	11.79
DISTANZE PARZIALI TERRENO	4.18	10.68	4.33	1.25	5.49	4.66	4.23	4.38	
QUOTE PIANO POSA INERTE				11.80	12.45	12.00	11.95	11.78	
				12.45	12.00				
PROGRESSIVE PROGETTO				-1.71	-2.25	0.00	2.25	3.30	
				-2.25	-2.25				
QUOTE PROGETTO				11.80	12.45	12.50	12.45	11.78	
				12.45	12.45				
DISTANZE PARZIALI PROGETTO				0.84	0.58	2.25	2.25	1.05	
				0.58					
SPESSORE PACCHETTO				0.00	0.00	0.50	0.50	0.00	
				0.00	0.50				

LEGENDA

- Misto stabilizzato
- Inerte
- Sterro
- Riporto
- Terreno esistente
- Sezione Cavidotto

AREN Green S.r.l.
Società soggetta alla direzione e coordinamento di AREN Electric Power S.p.A.
Sede legale e amministrativa: Via dell'Artigiani n. 308 | 47522 Cesena (FC) | Ph. +39 0547 415245
Iscritta nel Registro delle Imprese della Romagna - Forlì-Cesena e Rimini | REA 320598 | C.F. / P.Iva 04532170401

COMUNE DI MANFREDONIA (FG)
LOCALITA' "BORGO FONTE ROSA"

PROGETTO PER LA REALIZZAZIONE DI

IMPIANTO EOLICO
"BORGO FONTE ROSA 2"

REDAZIONE PROGETTISTA:
Aren Electric Power Spa
Società per Azioni con Unico Socio
Via dell'Artigiani 308 - 47522 Cesena (FC)
Ph. +39 0547 415245 - Fax +39 0547 415274
P.Iva 03803050404
Registro delle Imprese di Forlì Cesena R.E.A. 317048

TIMBRO E FIRMA PROGETTISTA:
Ing. Sarnela Ulivi
Ordine degli Ingegneri di Forlì-Cesena
Matr. 2866

TITOLO ELABORATO:
Sezioni trasversali - BR6 (1/3)

CODICE ELABORATO	FORMATO	SCALA	FASE
BFRDC S 0 6 T 0 1 2 0 2 0 0	A0+1	1:100	PROGETTO DEFINITIVO

REV.	DESCRIZIONE	DATA	REDATTO	VERIFICATO	APPROVATO
00	Prima emissione	01/12/2023	D. Zanega	E. Tondorani	S.Ulivi
01					
02					
03					
04					

DEA BR6_Dfinitivo.dwg

LA DIFFUSIONE E RIPRODUZIONE, ANCHE PARZIALE, DI QUESTA TAVOLA E' VIETATA A TERMINI DI LEGGE