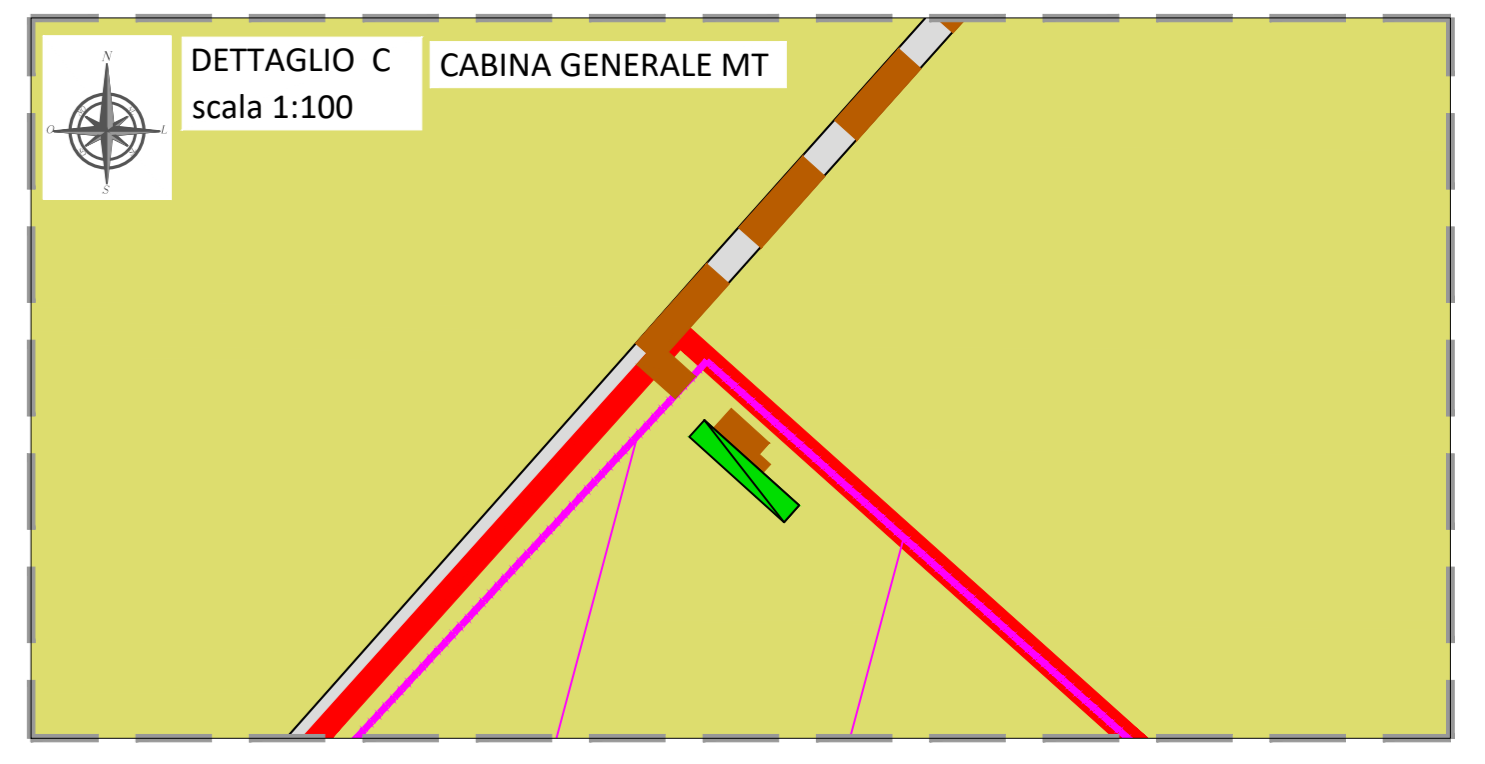
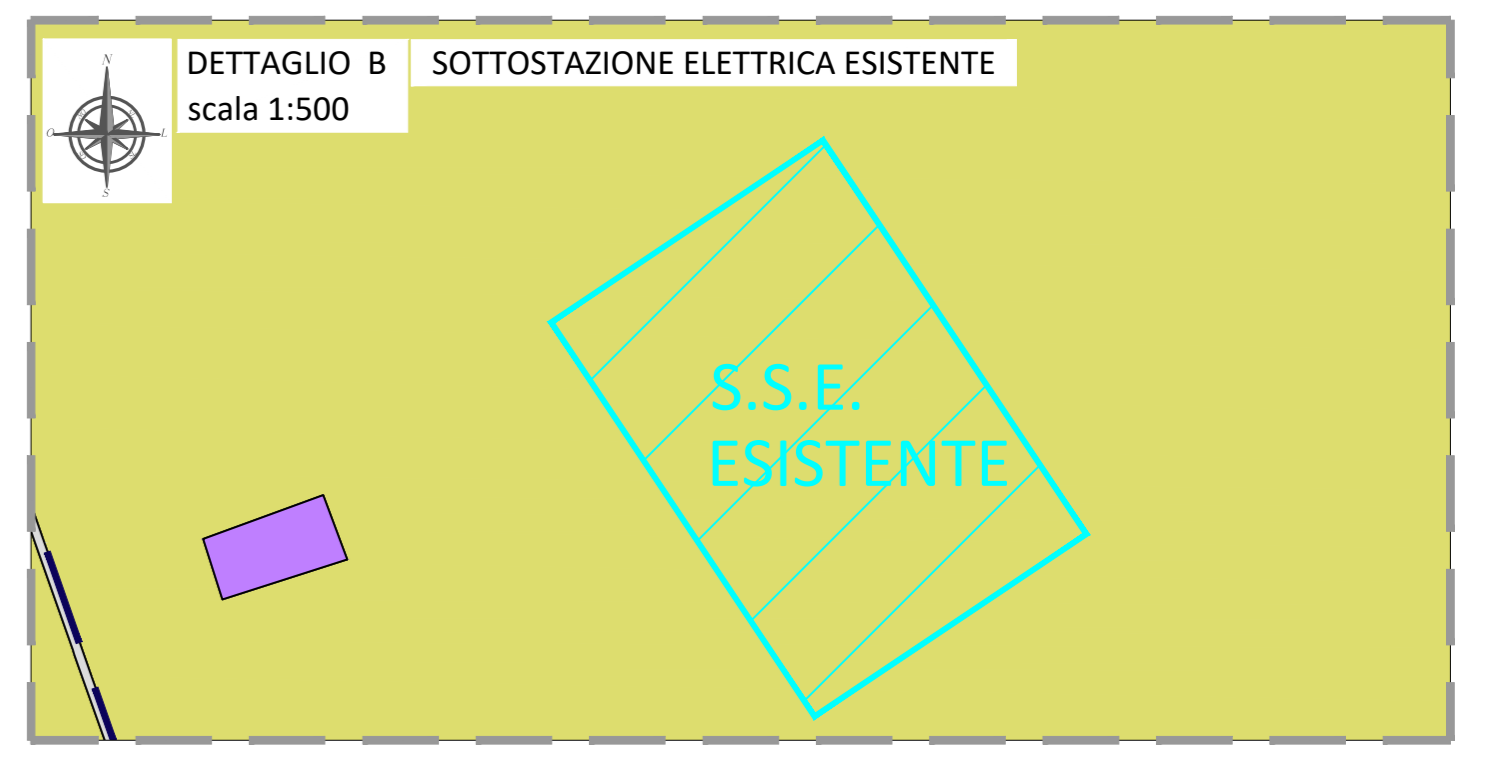
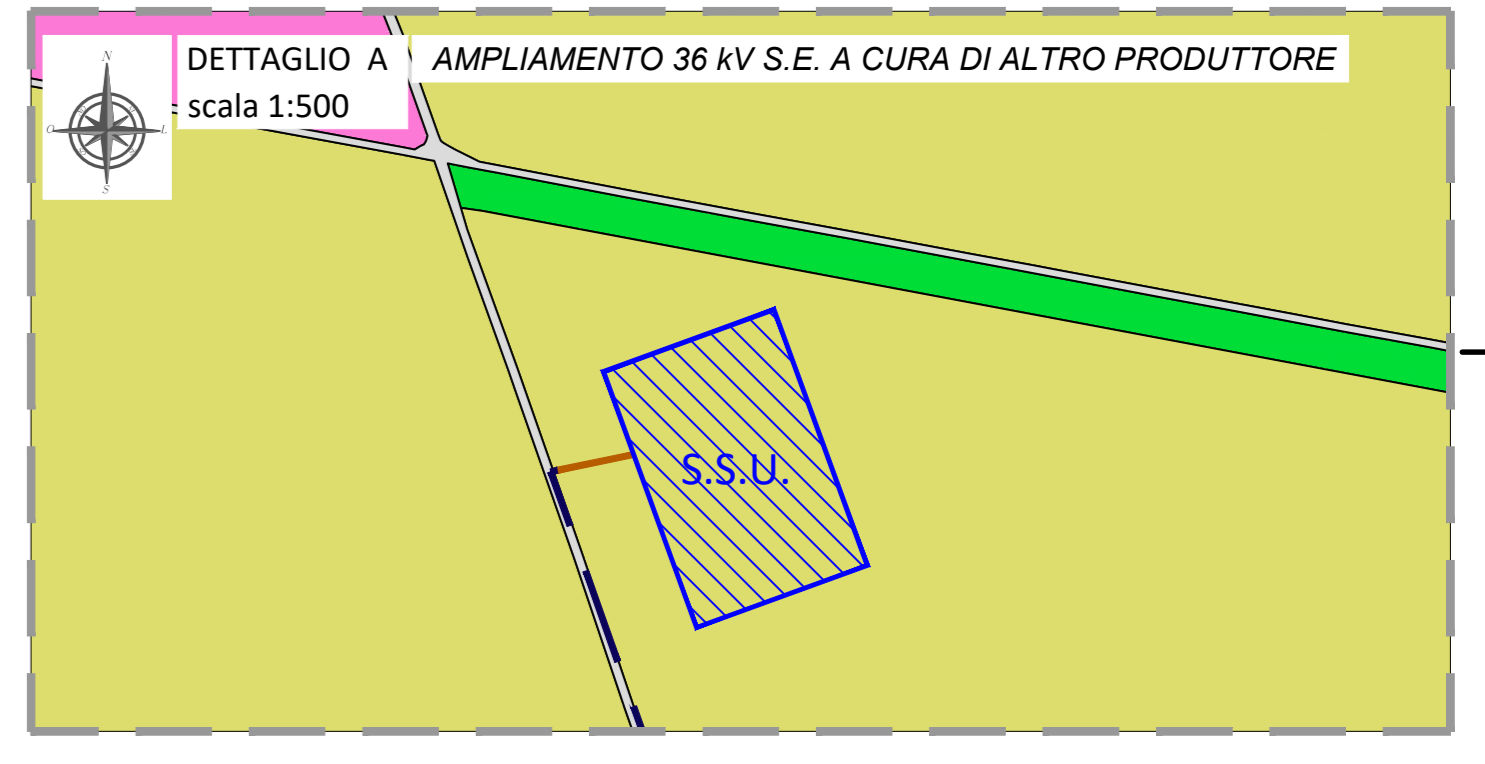
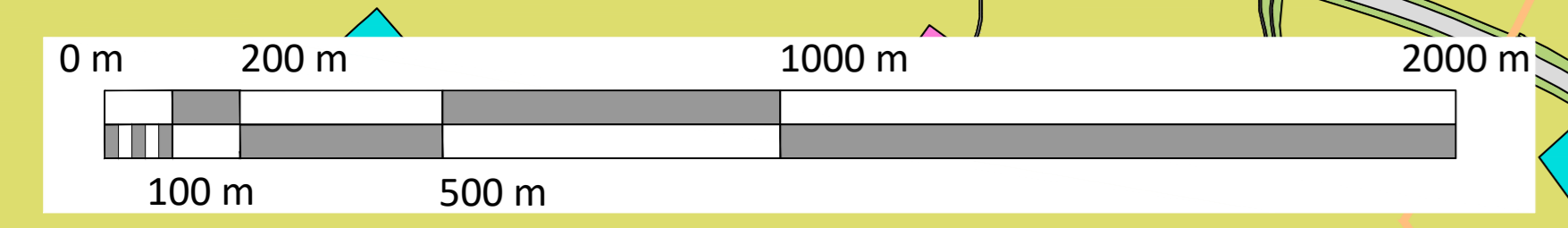


- LEGENDA**
- ▭ P.LLE CATASTALI INTERESSATE
  - ▭ RECINZIONE ED AREA D'IMPIANTO
  - ▭ CABINA GENERALE AT 36 kV
  - ▭ SOTTOSTAZIONE ELETTRICA ESISTENTE
  - ▭ AMPLIAMENTO 36 kV S.E. A CURA DI ALTRO PRODUTTORE
  - ▭ CAVIDOTTO SU STRADA STERRATA
  - ▭ CAVIDOTTO SU STRADA ASFALTATA
  - ▭ LIMITI COMUNALI
  - ▭ CAVIDOTTO DI CONN. INTERNO AL PARCO
- AGGIORNAMENTO AL 2011 DELL'USO DEL SUOLO 2006**
- ▭ 124 - aree aeroportuali ed eliporti
  - ▭ 221 - Vigneti
  - ▭ 222 - Frutteti e frutti minori
  - ▭ 223 - Uliveti
  - ▭ 241 - colture temporanee associate a colture permanenti
  - ▭ 242 - Sistemi colturali e particellari complessi
  - ▭ 321 - Aree a pascolo naturale, praterie, incolti
  - ▭ 322 - cespuglieti e arbusteti
  - ▭ 1122 - Tessuto residenziale rado e nucleiforme
  - ▭ 1123 - Tessuto residenziale sparso
  - ▭ 1211 - insediamento industriale o artigianale con spazi annessi
  - ▭ 1213 - insediamento dei grandi impianti di servizi pubblici e privati
  - ▭ 1215 - Insiadimento degli impianti tecnologici
  - ▭ 1216 - Insiadimenti produttivi agricoli
  - ▭ 1217 - insediamento in disuso
  - ▭ 1221 - reti stradali e spazi accessori
  - ▭ 1225 - reti ed aree per la distribuzione, la produzione e il trasporto dell'energia
  - ▭ 1331 - cantieri e spazi in costruzione e scavi
  - ▭ 1332 - suoli rimaneggiati e artefatti
  - ▭ 2111 - Seminativi semplici in aree non irrigue
  - ▭ 2121 - seminativi semplici in aree irrigue
  - ▭ 2123 colture orticole in pieno campo in serra e sotto plastica in aree irrigue
  - ▭ 313 boschi misti di conifere e latifoglie
  - ▭ 5111 - fiumi, torrenti e fossi
  - ▭ 5112 - canali e idrovie
  - ▭ 5122- bacini con prevalente utilizzazione per scopi irrigui

NOTA: in legenda si riportano solo le componenti della "carta uso del suolo" ricadenti nell'inquadramento considerato.



FONTE: <http://www.sit.puglia.it/>  
Sistema di Riferimento: UTM-WGS84, FUSO 33N



00	06/12/2023	EMMISSIONE DEL DOCUMENTO	C. CAPITANO	A. SERGI
ING. ANTONIO SERGI	06/12/2023	PROGETTO PER L'INSTALLAZIONE DI UN IMPIANTO AGRIVOLTAICO DI POTENZA PARI A 40,341 MWp UBICATO NEL COMUNE DI MANFREDONIA (FG), IN C.DA SPERANZA	Tav. 09	
ITER AUTORIZZATIVO		Inquadramento del progetto APV su carta di uso del suolo regionale		