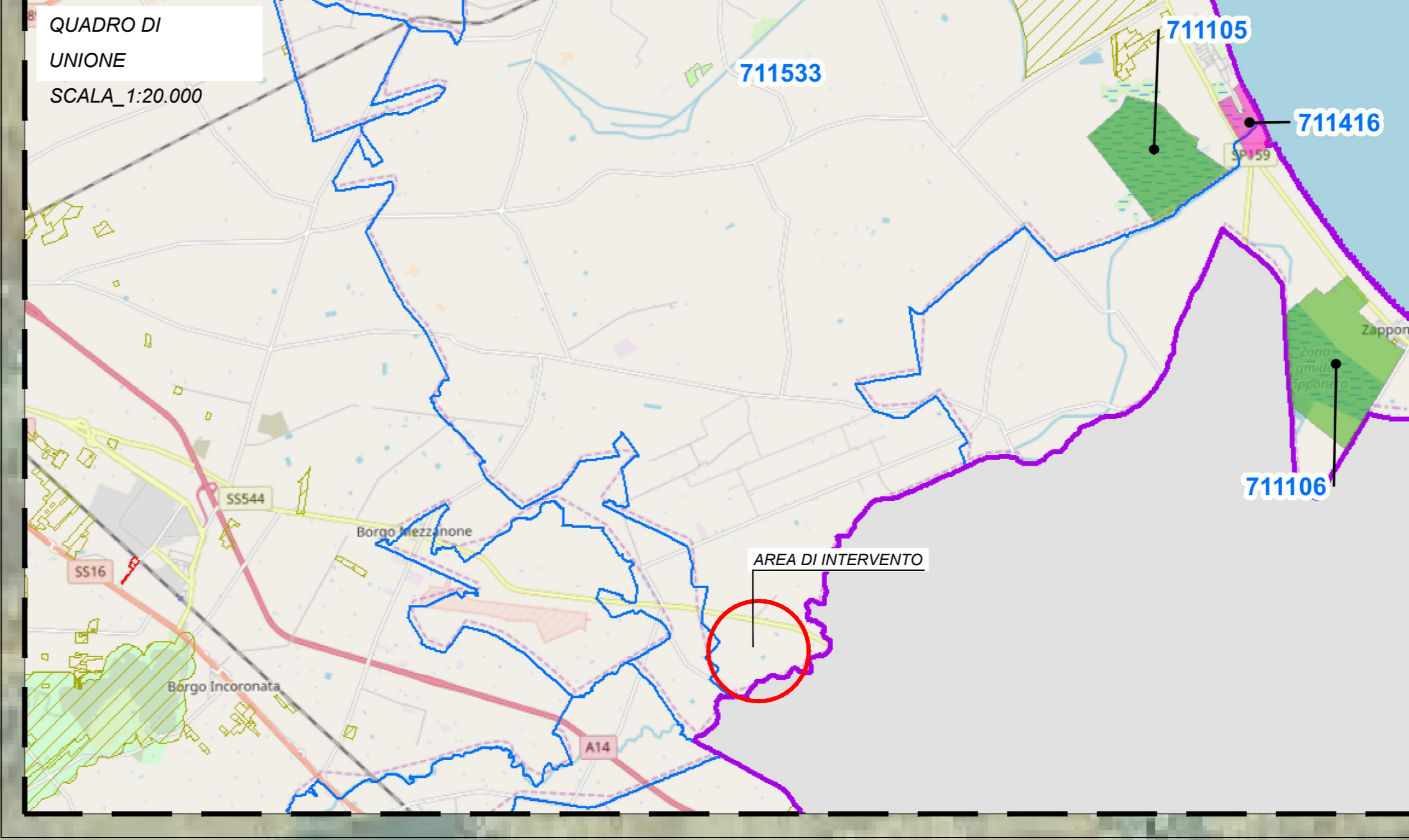


DETTAGLIO A

DETTAGLIO B

COMUNE DI MANFREDONIA



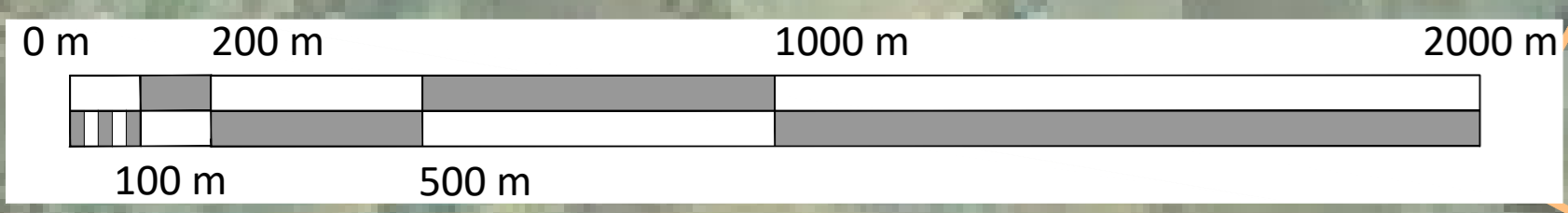
COMUNE DI FOGGIA

COMUNE DI MANFREDONIA

DETTAGLIO C

COMUNE DI CERIGNOLA

COMUNE DI CARAPELLE

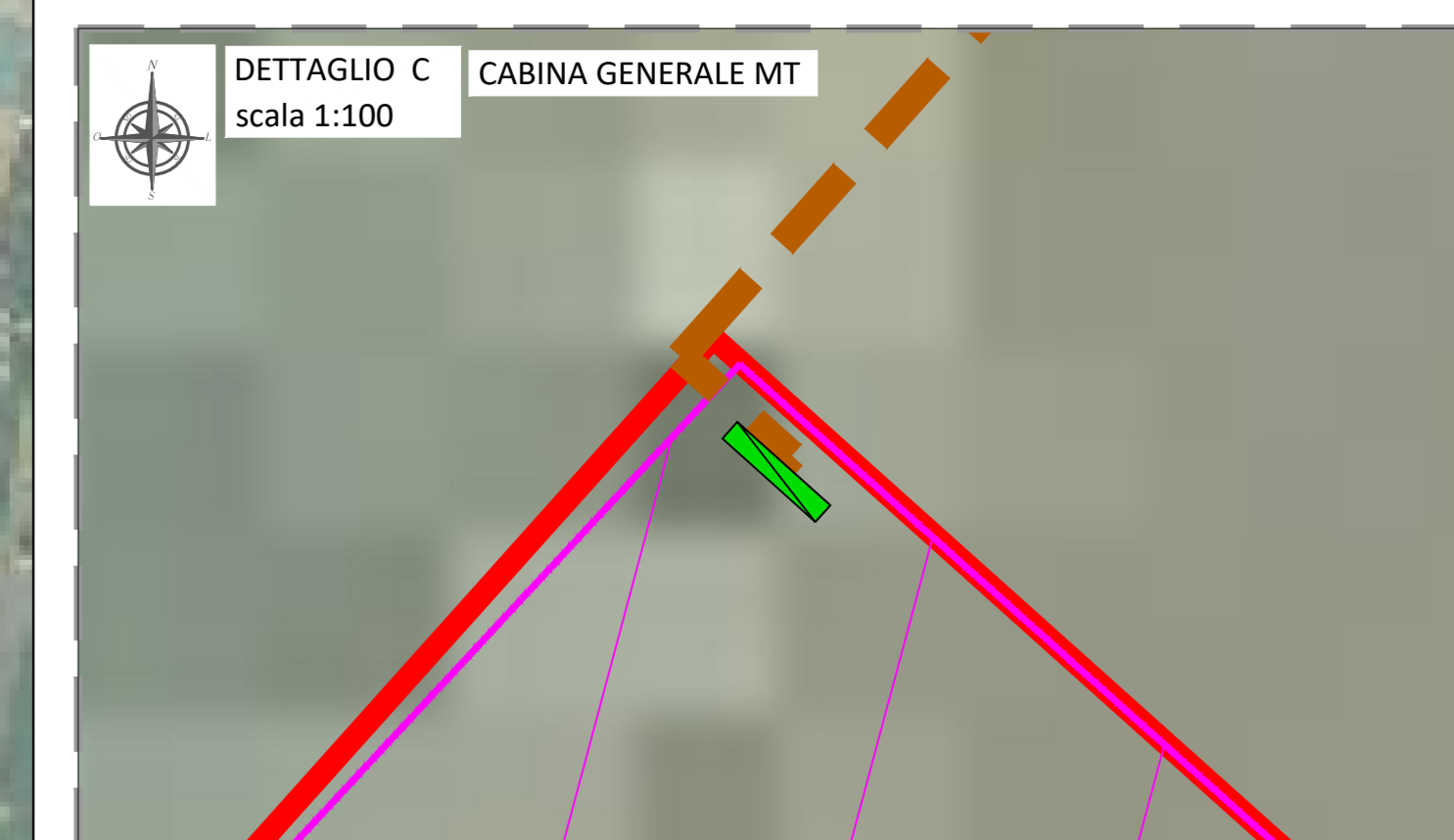


LEGENDA

- P.LLE CATASTALI INTERESSATE
- RECINZIONE ED AREA D'IMPIANTO
- CABINA GENERALE AT 36 KV
- SOTTOSTAZIONE ELETTRICA ESISTENTE
- AMPLIAMENTO 36 KV S.E. A CURA DI ALTRO PRODUTTORE
- CAVIDOTTO SU STRADA STERRATA
- CAVIDOTTO SU STRADA ASFALTATA
- LIMITI COMUNALI
- CAVIDOTTO DI CONN. INTERNO AL PARCO

- ISTITUTI DEL PIANO FAUNISTICO VENATORIO REGIONALE (2018 - 2023)**
- Confini comunali
 - Aree percorse dal fuoco (anni 2009-2016)
 - Aree Protette Regionali

- Tipologia e quantità d'istituti del Piano Faunistico Venatorio per ATC**
- 1 - Azienda faunistico-venatoria (Num.6)
 - 2 - Centro privato riproduzione fauna (Num.2)
 - 3 - Fondi chiusi (Num.5)
 - 4 - Oasi di protezione (Num.7)
 - 5 - Zona addestramento cani (Num.27)
 - 6 - Zona di rippopolamento e cattura (Num.6)



FONTE: <http://www.sit.puglia.it/>
Sistema di Riferimento: UTM-WGS84, FUSO 33N

00	06/12/2023	EMMISSIONE DEL DOCUMENTO	C.CARPATANÒ	A.SERGI
PROGETTORE	ING. ANTONIO SERGI	PROGETTO	PROGETTO	PROGETTO
INQUADRAMENTO DEL PROGETTO APV RISPETTO AL PIANO FAUNISTICO VENATORIO REGIONALE	06/12/2023	NUMERO SCALA DEL DOCUMENTO	1/1	Tav. 11
PROGETTO PER L'INSTALLAZIONE DI UN IMPIANTO AGRIVOLTAICO DI POTENZA PARI A 40,341 MWp UBICATO NEL COMUNE DI MANFREDONIA (FG), IN C.DA SPERANZA				
ITER AUTORIZZATIVO				

Inquadramento del progetto APV rispetto al Piano Faunistico Venatorio regionale