DETTAGLIO A

DETTAGLIO B

DETTAGLIO C

S.S.E. ESISTENTE

Pod.e N. 152
Strada Provinciale N.78
Mass.a Grieco
Pod.e N. 156
Pod.e Renzuli
MACCHIA ROTONDA
PANETTERIA DEL CONTE
BORGO FONTE ROSA
FEUDO DELLA PAGLIA
Pod.e N. 129
Pod.e N. 136
Pod.e N. 48
Pod.e N. 4
Centro Az.le Fonte Rosa
Vernareccia
Pod.e N. 11
Pod.e N. 153
Pod.e N. 1
Pod.e N. 4
C. Martelli
Pod.e N. 42
Pod.e N. 75
Mass.a Santino
Pod.e N. 62
Strada Provinciale N.78
Mass.a S.Spirito
Pod.e N. 72
Mass.a Tamaricciola
Pod.e N. 36
Pod.e N. 60
Strada Provinciale N.80
Canale Peluso
Pod.e Saracino
Mass.a Gravera
C.lo Carapellotto
COMUNE DI FOGGIA
TAMARICCIOLA
Mass.a Lambresa
Pod.e N. 86
COMUNE DI MANFREDONIA
Pod.e N. 83
Pod.e Mascioli
Pod.e N. 38
Mass.a Tamaricciola
Canale Pescia
Mass.a Piscitella
Torrente Carapelle
Pod.e N. 154
la Scrofola
Pod.e Iadarola
Mass.a Fonte del Pesce
Mass.a Barvagnone di Sipari
Pod.e N. 5
Pod.e N. 3
LA PESCIA
Vaccareccia
Pod.e Sciretti
Pod.e N. 8
Frazione del Comune di Manfredonia
la Pescia
STRADA STATALE N.544
BOSCHETTO
Mass.a Ricci
O. P. De Piccolellis
Strada Provinciale N.80
COMUNE DI MANFREDONIA
Mass.a Speranza 1
Pod.e Marasco
Podere N. 9
Podere N. 13
Podere N. 10
Podere N. 357
Podere N. 319
Podere N. 360
Podere N. 11
LA SPERANZA
Mass.a la Speranza
Podere N. 378
Podere Agnelli
LA COPPA
Canale Peluso
Strada Provinciale N.79
Podere N. 155
Strada Provinciale N.72
Podere N. 379
Podere N. 371
TITOLO
BONASSISI
Mass.a Coperso
MEZZANO
Posta Titolo
Ponte Bonassisi
Podere N. 380
Podere N. 381
Podere N. 373
Posta Bonassisi
Podere Titolo
COMUNE DI CARAPELLE
COMUNE DI CERIGNOLA
Podere N. 383
Posta Paletti
Podere N. 375
Mass.a Bonassisi
Podere Mariani
Viadotto Carapelle
Ponte di Orta Nova

LEGENDA

- P.LLE CATASTALI INTERESSATE
- RECINZIONE ED AREA D'IMPIANTO
- CABINA GENERALE AT 36 kV
- SOTTOSTAZIONE ELETTRICA ESISTENTE
- AMPLIAMENTO 36 kV S.E. A CURA DI ALTRO PRODUTTORE
- CAVIDOTTO SU STRADA STERRATA
- CAVIDOTTO SU STRADA ASFALTATA
- LIMITI COMUNALI

LEGENDA

ELEMENTI GEOLOGICO-STRUTTURALI

Litologia del substrato

- Unità a prevalente componente siltoso-sabbiosa e/o arenitica
- Depositi sciolti a prevalente componente pelitica
- Depositi sciolti a prevalente componente sabbioso-ghiaiosa

OROGRAFIA

- Punto sommitale
- Isoipsa con equidistanza 25 m
- Isoipsa con equidistanza 100 m

FORME DI MODELLAMENTO DI CORSO D'ACQUA

- Ciglio di sponda

FORME ED ELEMENTI LEGATI ALL'IDROGRAFIA SUPERFICIALE

- Corso d'acqua
- Corso d'acqua episodico

FORME ED ELEMENTI DI ORIGINE ANTROPICA

- Argine

LIMITI AMMINISTRATIVI

- Limite di comune

NOTA: in legenda si riportano solo le componenti della "Carta Idrogeomorfologica" ricadenti nell'inquadramento considerato.

DETTAGLIO A scala 1:500 — AMPLIAMENTO 36 kV S.E. A CURA DI ALTRO PRODUTTORE

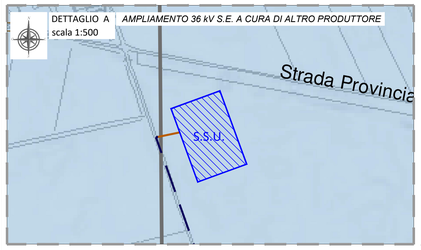

DETTAGLIO B scala 1:500 — SOTTOSTAZIONE ELETTRICA ESISTENTE

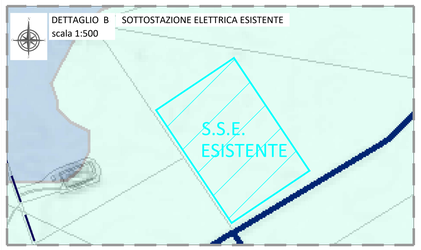

DETTAGLIO C scala 1:100 — CABINA GENERALE MT

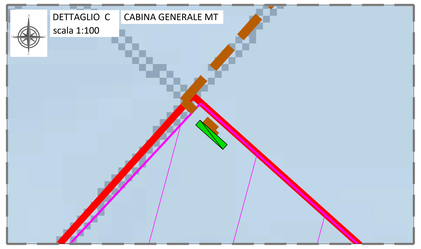

FONTE: http://www.sit.puglia.it/

Sistema di Riferimento: UTM-WGS84, FUSO 33N

REV. N. Rev.	DATA Date	DESCRIZIONE Description	PREPARATO Prepared	APPROVATO Approved
00	06/12/2023	EMISSIONE DEL DOCUMENTO	A.GIGANTE	A.SERGI

DIRETTORE TECNICO / Technical Director: ING. ANTONIO SERGI

NOME D'ARCHIVIO FILE NAME: CARTA IDROGEOMORFOLOGICA

DATA / Date: 06/12/2023

FORMATO DEL DISEGNO / Drawing Format: A0

SCALA DEL DISEGNO / Drawing scale: 1:10.000

NUMERO FOGLIO DEL DISEGNO / Drawing sheet: 1/1

Tav. 12

SOGGETTO PROPONENTE / Proposer: SCS SVILUPPO 14 S.r.l. VIA CARLO MARIA MARTINI COLOL 10 00147 - ROMA (RM) P.IVA 02958000749 R.E.A. RM - 1605188 PEC: scssviluppo14@pec.it

PROGETTISTA / Technical Advisor: SCS INGEGNERIA

PROGETTO / Project: PROGETTO PER L'INSTALLAZIONE DI UN IMPIANTO AGRIVOLTAICO DI POTENZA PARI A 40,341 MWp UBICATO NEL COMUNE DI MANFREDONIA (FG), IN C.DA SPERANZA

SCOPO DOCUMENTO / Utilization Scope: ITER AUTORIZZATIVO

TITOLO / Title: INDIVIDUAZIONE AREA DI PROGETTO APV SU CARTA IDROGEOMORFOLOGICA