

DETTAGLIO A

DETTAGLIO B

DETTAGLIO C

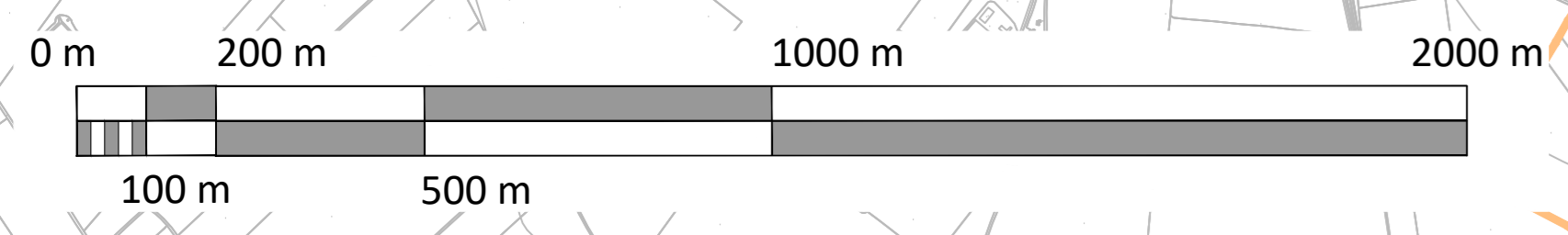
COMUNE DI FOGGIA

COMUNE DI MANFREDONIA

COMUNE DI MANFREDONIA

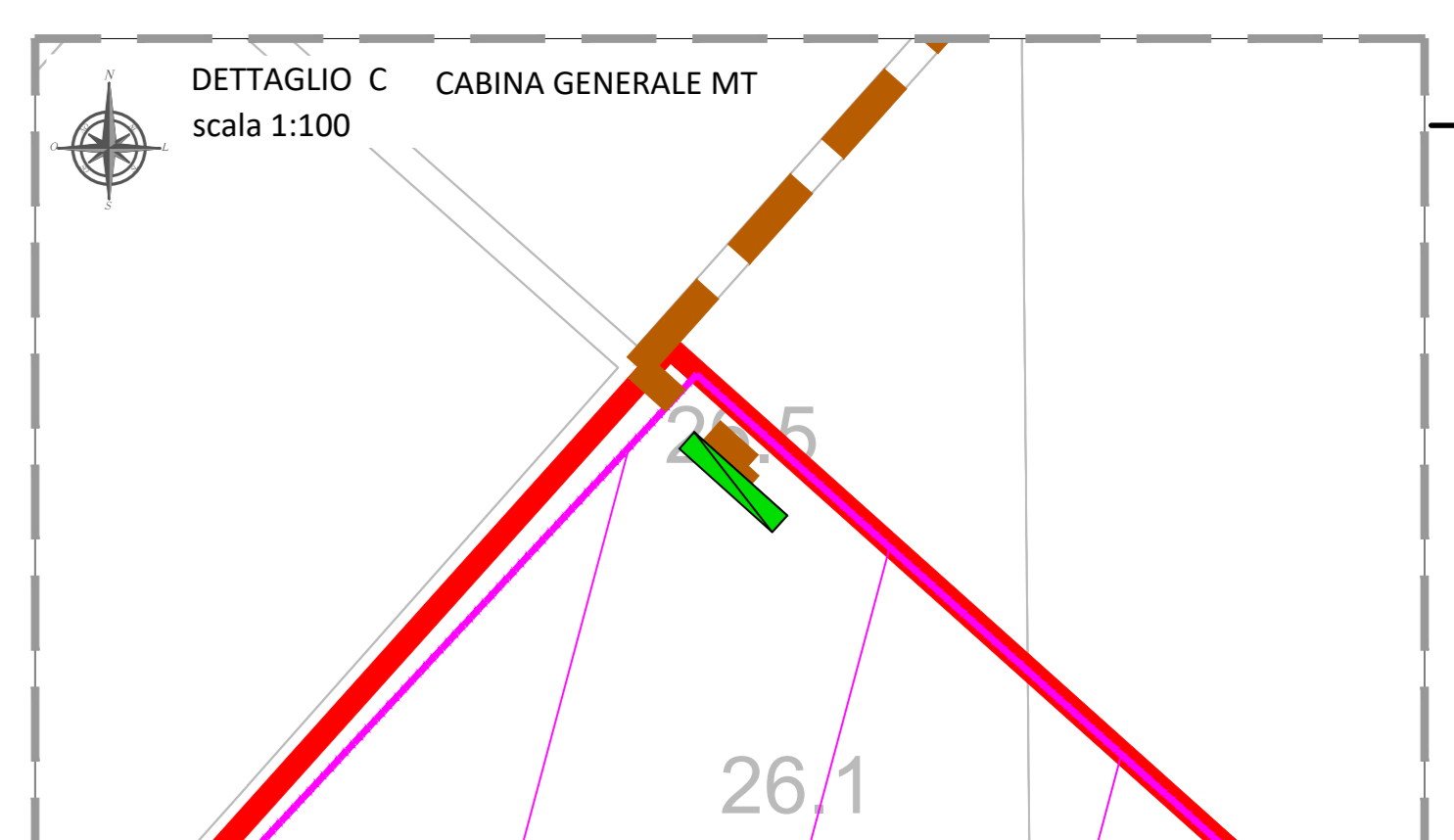
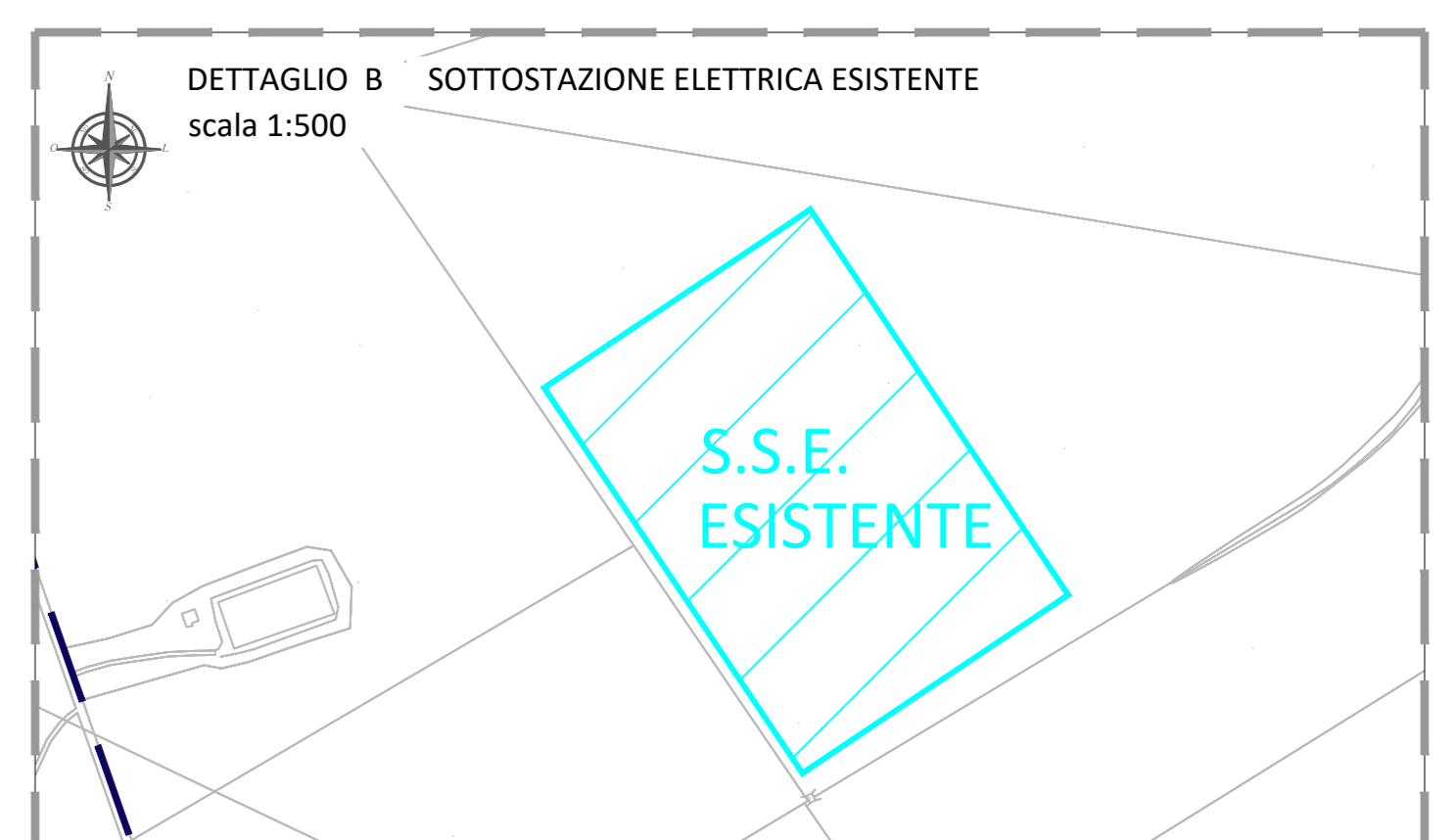
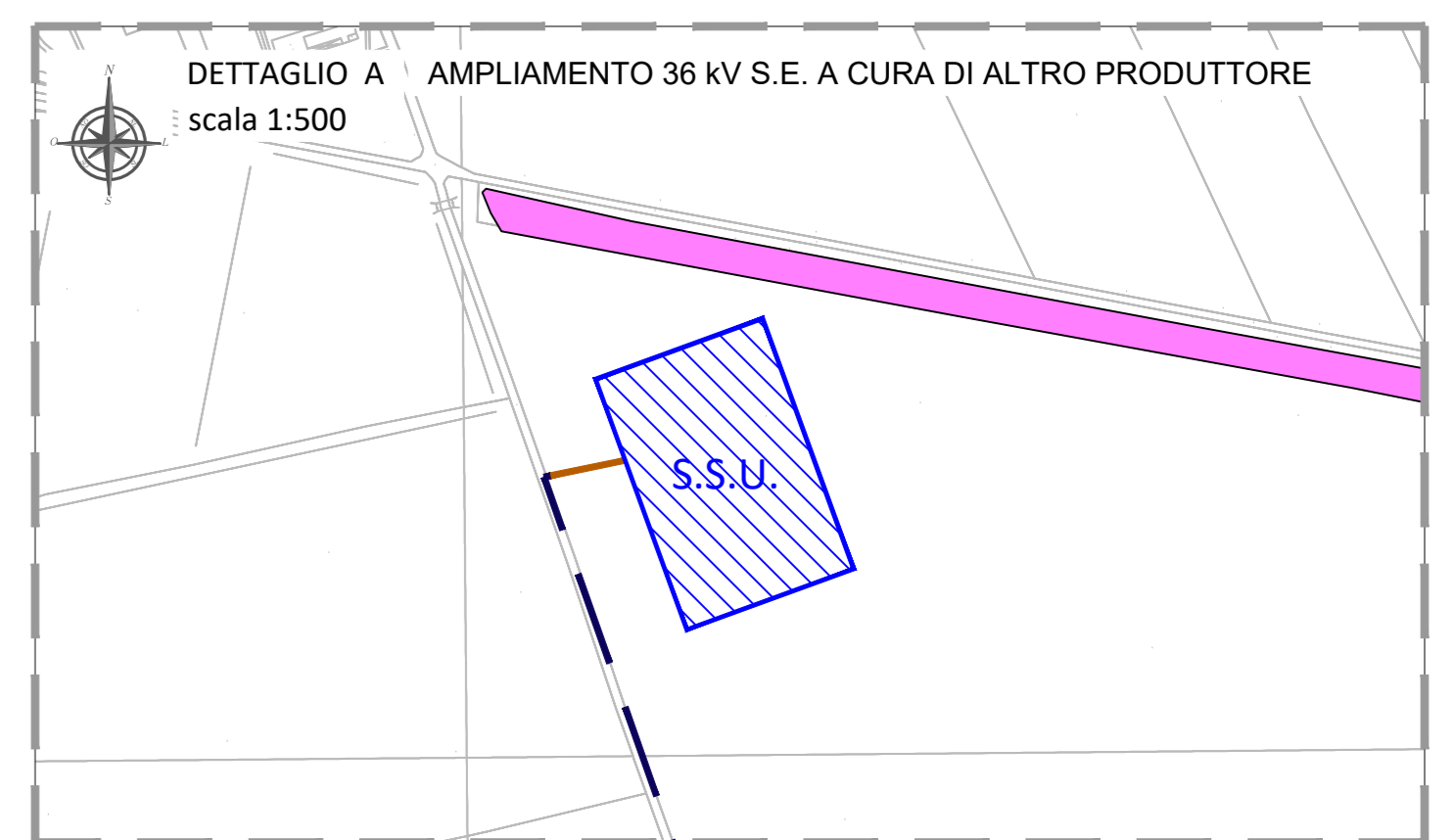
COMUNE DI CARAPELLE

COMUNE DI CERIGNOLA



- LEGENDA**
- P.LLE CATASTALI INTERESSATE
 - RECINZIONE ED AREA D'IMPIANTO
 - CABINA GENERALE AT 36 KV
 - SOTTOSTAZIONE ELETTRICA ESISTENTE
 - AMPLIAMENTO 36 KV S.E. A CURA DI ALTRO PRODUTTORE
 - CAVIDOTTO SU STRADA STERRATA
 - CAVIDOTTO SU STRADA ASFALTATA
 - LIMITI COMUNALI
 - CAVIDOTTO DI CONN. INTERNO AL PARCO
- CARTA TIPOLOGIE FORESTALI**
- AREE A PASCOLO NATURALE, PRATERIE, INCOLTI
 - PIANTAGIONI DI ALTRE LATIFOGIE

NOTA: in legenda si riportano solo le componenti della "Carta delle Tipologie Forestali" ricadenti nell'inquadramento considerato.



FONTE: <http://www.sit.puglia.it/>
 Sistema di Riferimento: UTM-WGS84, FUSO 33N

00	06/12/2023	EMMISSIONE DEL DOCUMENTO	C.CAPTANNO	A.SERGI
REDAZIONE	DATA	CAPOREDATTORE	PROGETTISTA	APPROVATO
DIRETTORE TECNICO	ING. ANTONIO SERGI			
NOME D'INTERESSATO		DATA	Tav. 16	
Inquadramento del progetto APV su Piano Forestale Regionale		06/12/2023		
FORMATO DEL DISEGNO	SCALA DEL DISEGNO	NUMERO FOGLIO DEL DISEGNO		
A0	1:10.000	1/1		
DESCRIZIONE DEL PROGETTO		PROGETTO PER L'INSTALLAZIONE DI UN IMPIANTO AGRIVOLTICO DI POTENZA PARI A 40,341 MWp UBICATO NEL COMUNE DI MANFREDONIA (FG), IN C.DA SPERANZA		
PROGETTO		ITER AUTORIZZATIVO		
SCALA		ITER AUTORIZZATIVO		
Inquadramento del progetto APV su Piano Forestale Regionale				