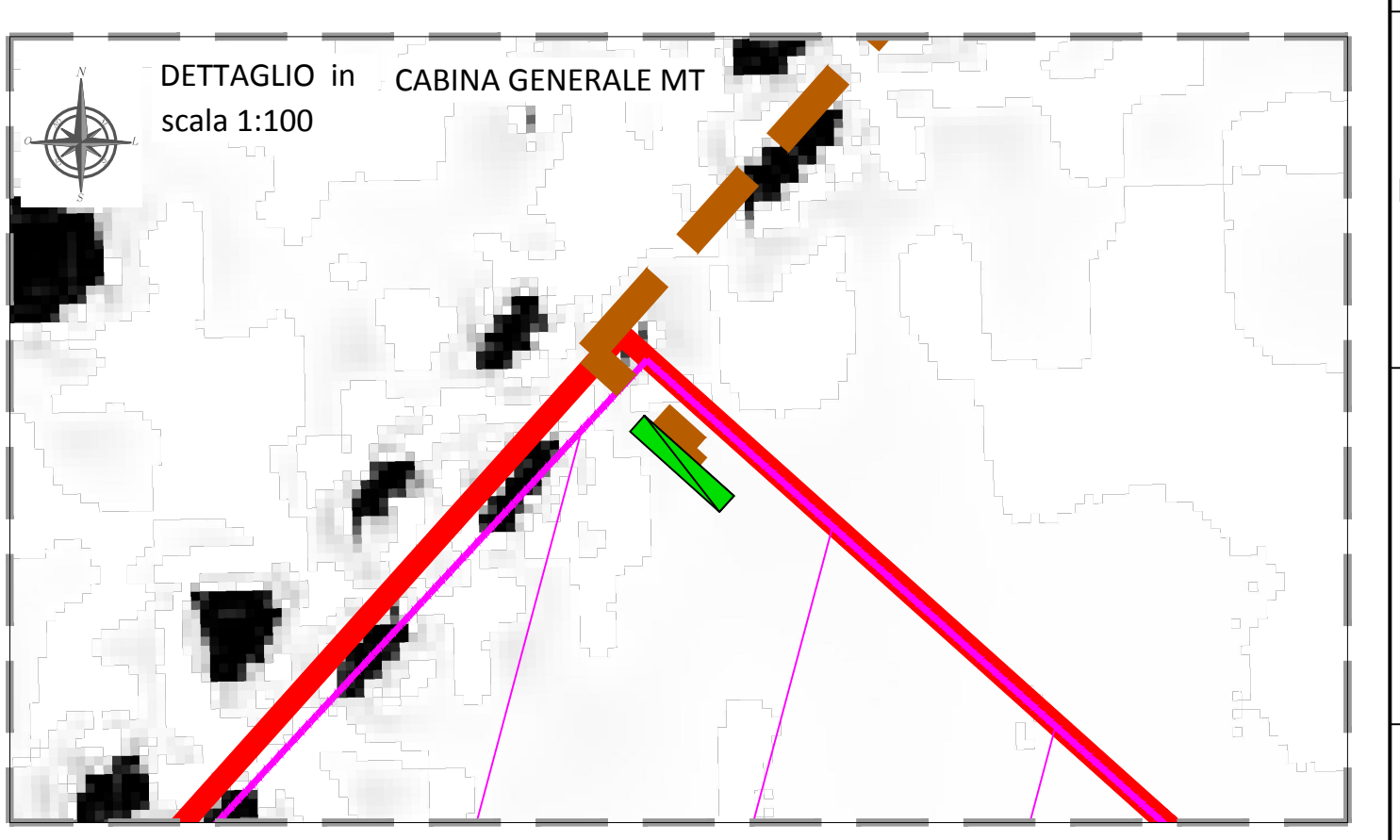

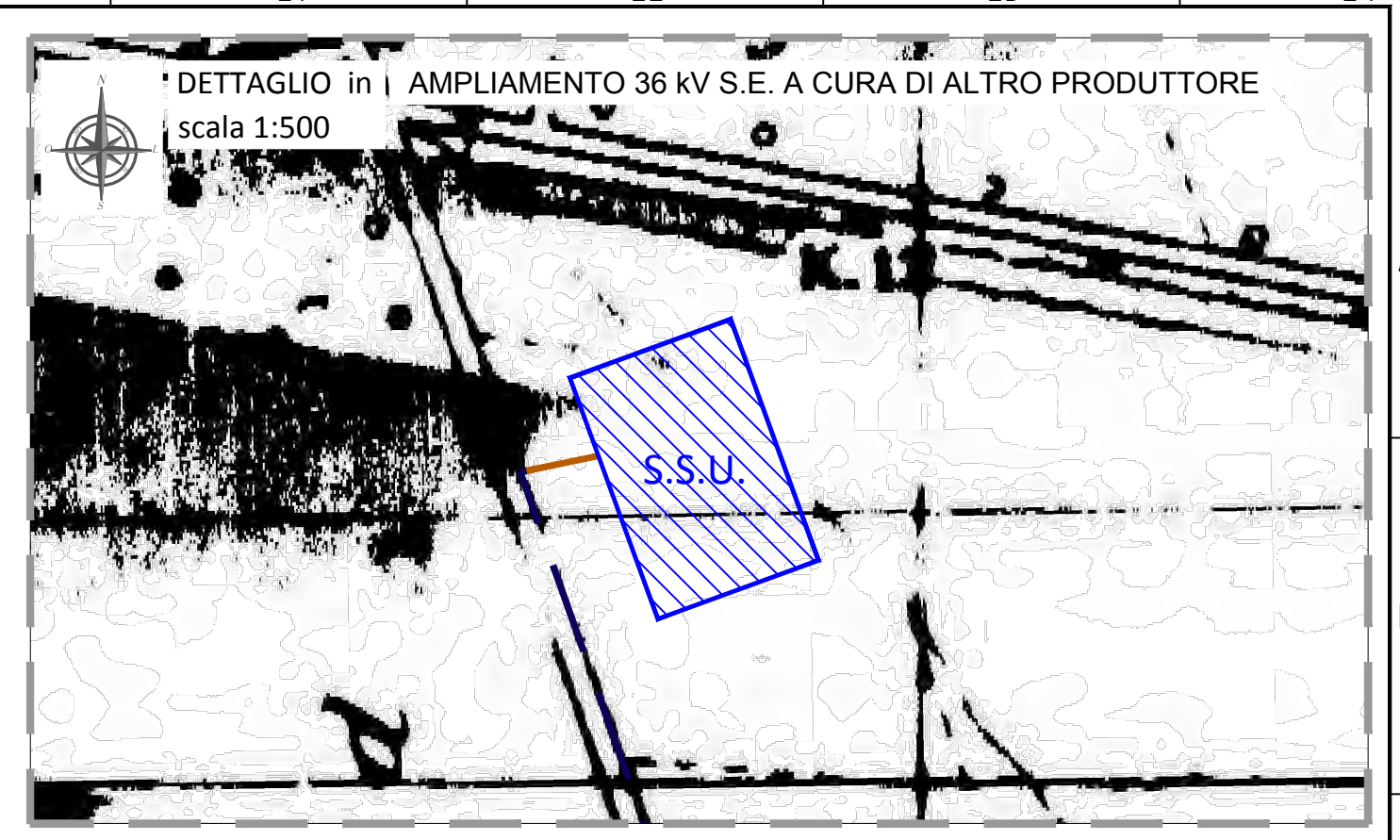


- LEGENDA**
- P.LLE CATASTALI INTERESSATE
  - RECINZIONE ED AREA D'IMPIANTO
  - CABINA GENERALE AT 36 KV
  - SOTTOSTAZIONE ELETTRICA ESISTENTE
  - AMPLIAMENTO 36 KV S.E. A CURA DI ALTRO PRODUTTORE
  - CAVIDOTTO SU STRADA STERRATA
  - CAVIDOTTO SU STRADA ASFALTATA
  - LIMITI COMUNALI
  - CAVIDOTTO DI CONN. INTERNO AL PARCO
- PIANO REGOLATORE GENERALE - COMUNE DI MANFREDONIA
- FASCIA PERIMETRALE COLTIVAZIONE DI POMODORI, MELONI, ORTAGGI, PISELLI, FAVE.
  - ZONA "E" (ZONA AGRICOLA)

NOTA: in legenda si riportano solo le componenti del "PRG" ricadenti nell'inquadrimento considerato.



Fonte: <https://www.comune.manfredonia.fg.it/urbanistica/piano-regolatore-generale/>  
 Sistema di Riferimento: UTM-WGS84, FUSO 33N

00	14/02/2023	EMISSIONE DEL DOCUMENTO	C.CAPRIANO	A.SERGI
REV. N°	DATA	DESCRIZIONE	PREPARATO	APPROVATO
01	14/02/2023	Inquadramento del progetto APV rispetto alla strumentazione urbanistica		
ING. ANTONIO SERGI				
SOGGETTO PROVAVANTE (Progettista)		DATA	Tav. 02	
SOGGETTO PROVAVANTE (Progettista)		14/02/2023		
SOGGETTO PROVAVANTE (Progettista)		SCALA DEL DISEGNO	SOGGETTO PROVAVANTE (Progettista)	
SOGGETTO PROVAVANTE (Progettista)		1:10.000	SOGGETTO PROVAVANTE (Progettista)	
SOGGETTO PROVAVANTE (Progettista)		1/1	SOGGETTO PROVAVANTE (Progettista)	
SOGGETTO PROVAVANTE (Progettista)		PROGETTO PER L'INSTALLAZIONE DI UN IMPIANTO AGRIVOLTIVO DI POTENZA PARI A 40,341 MWp UBICATO NEL COMUNE DI MANFREDONIA (FG), IN C.DA SPERANZA		
SOGGETTO PROVAVANTE (Progettista)		ITER AUTORIZZATIVO		

Inquadramento del progetto APV rispetto alla strumentazione urbanistica