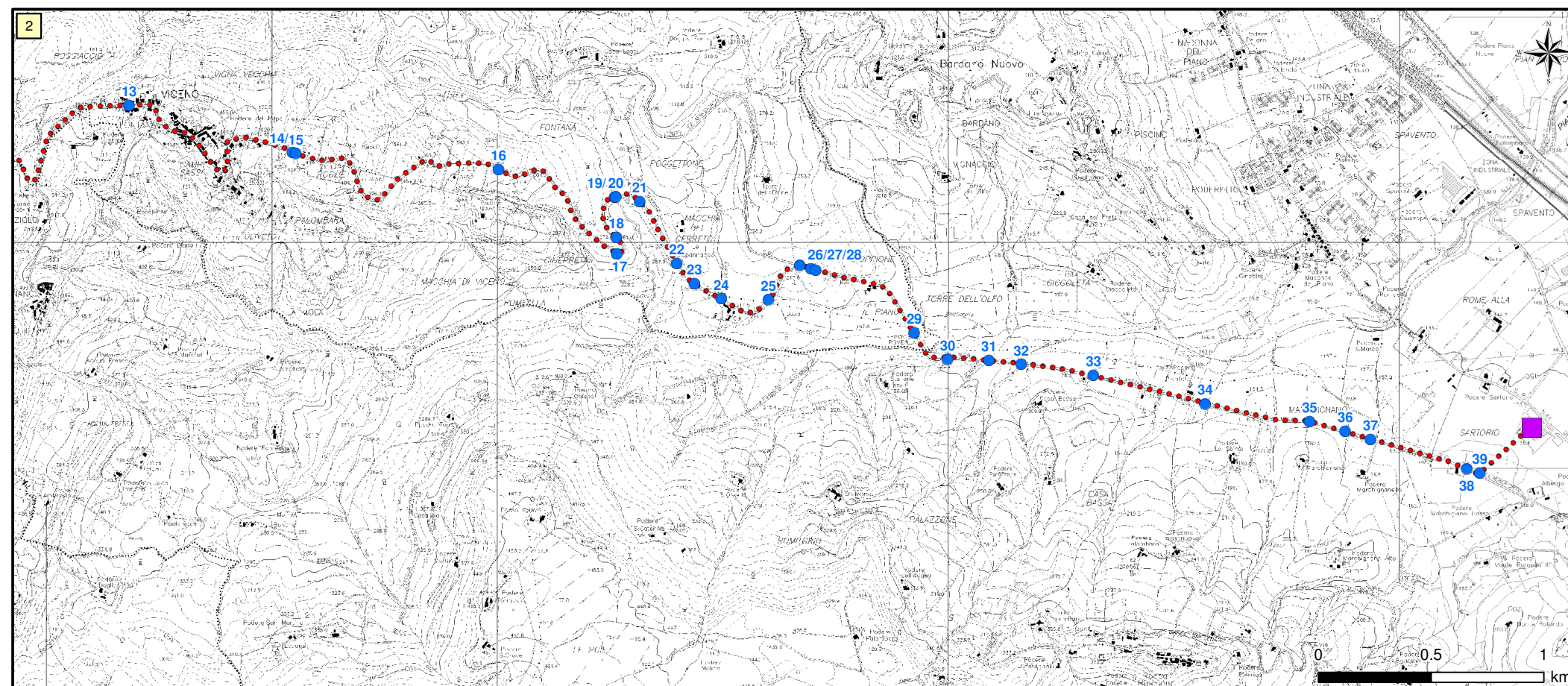
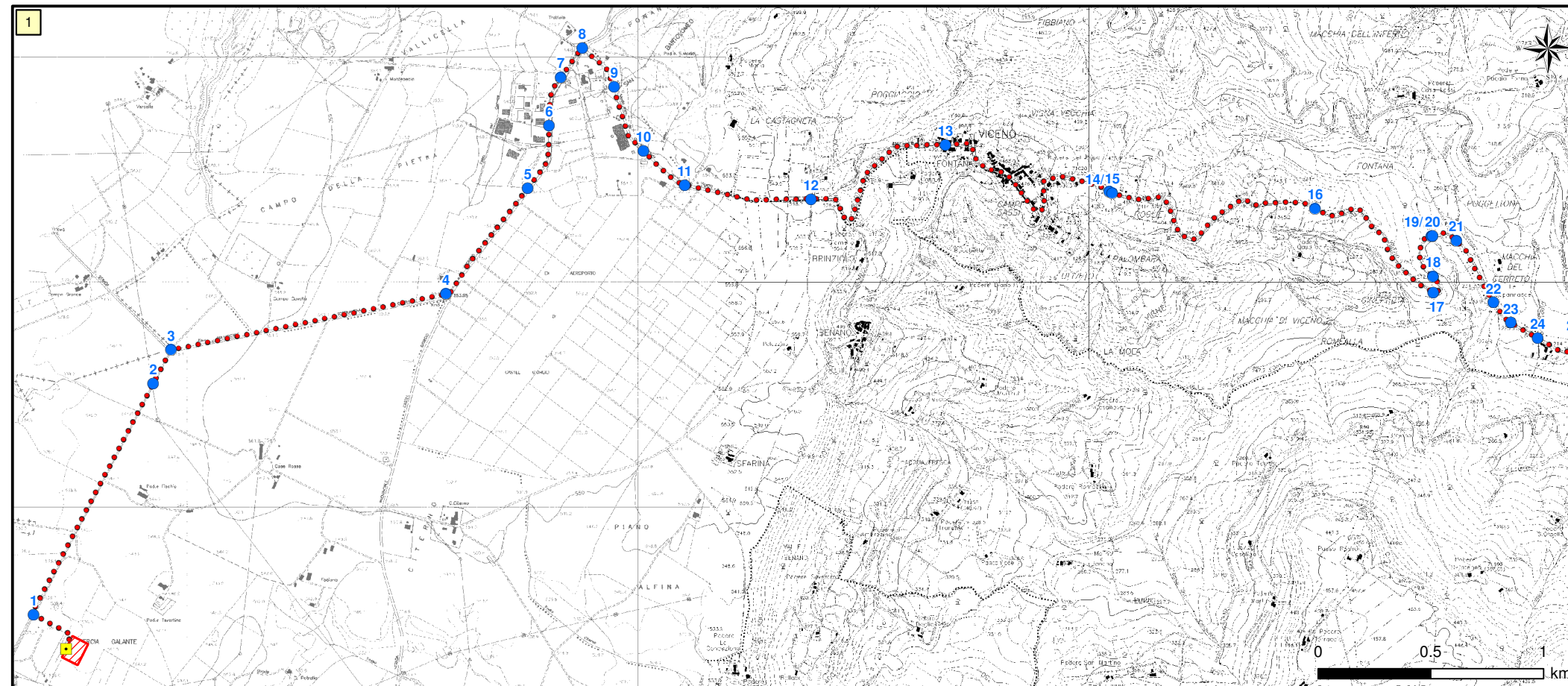





Figura 2.2a Individuazione delle Interferenze: Soluzione n.2



**LEGENDA**


-  Localizzazione IMPIANTO ORC
-  Localizzazione CP Nuova Itelco (Esistente)
-  Localizzazione Cabina di Consegna dell'Impianto Pilota (in Progetto)

**Alternative di Tracciato**

**Soluzione n.2**

-  Tracciato in Cavo

**Interferenze**

-  N. Interferenze Soluzione n.2

**Elenco delle Interferenze**

N.	Tipo di interferenza	Ente interessato
1	Strada del Poderetto	Comune Castel Giorgio
2	Linea AT	Terna S.p.A.
3	Incrocio SP50/SP47	Provincia di Terni
4	Incrocio SP47/SP45	Provincia di Terni
5	Fosso di Scolo	Consorzio Bonifica
6	Fosso di Scolo	Consorzio Bonifica
7	Linea BT	Enel Distribuzione
8	Incrocio SP45/SP107	Provincia di Terni
9	Linea MT	Enel Distribuzione
10	Fosso di Scolo	Consorzio Bonifica
11	Fosso di Scolo	Consorzio Bonifica
12	Linea MT	Enel Distribuzione
13	Linea TLC	Telecom Italia S.p.A.
14	Linea MT	Enel Distribuzione
15	Linea BT	Enel Distribuzione
16	Linea BT	Enel Distribuzione
17	Metanodotto	SNAM Rete Gas
18	Metanodotto	SNAM Rete Gas
19	Metanodotto	SNAM Rete Gas
20	Torrente Riosecco	AdB Fiume Tevere
21	Metanodotto	SNAM Rete Gas
22	Fosso del Querceto	
23	Metanodotto	SNAM Rete Gas
24	Fosso della Capannuccia	AdB Fiume Tevere
25	Metanodotto	SNAM Rete Gas
26	Incrocio SP107/SP99	Provincia di Terni
27	Fosso di Scolo	Consorzio Bonifica
28	Linea BT	Enel Distribuzione
29	T. Romealla	AdB Fiume Tevere
30	Linea MT	Enel Distribuzione
31	Linea AT	Terna S.p.A.
32	Fosso del Palazzone di Gualtieri	AdB Fiume Tevere
33	Linea TLC	Telecom Italia S.p.A.
34	Canale di Scolo	Consorzio Bonifica
35	Linea BT	Enel Distribuzione
36	Canale di Scolo	Consorzio Bonifica
37	Linea MT	Enel Distribuzione
38	Linea BT	Enel Distribuzione
39	Linea BT	Enel Distribuzione